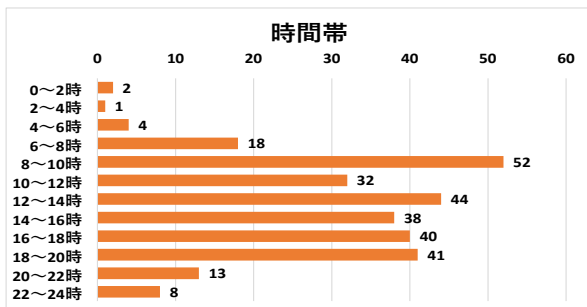
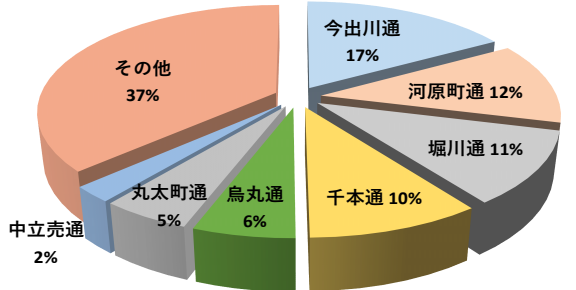


# 京都府上京警察署速度取締り指針

速度が30km/hを超えると致死率が大幅に増加！ 規制速度の遵守で被害軽減

## 上京警察署管内の交通事故の状況

【過去3年間(R3～R5)の交通事故発生状況】



○ 上京警察署管内で交通事故の発生割合が高い路線は

今出川通、河原町通、堀川通の3路線で、そのほか、千本通、烏丸通、丸太町通でも多く発生しています。

○ 路線別に発生時間帯を見ると

今出川通 (14～16時)

河原町通 (8～10時、18～20時)

堀川通 (12～14時)

の時間帯に最も多くの交通事故が発生しています。

○ 平成29年から令和5年までの6年間、交通死亡事故の発生はありません。

## 速度取締りを重点的に行う路線

上京警察署では、過去の交通事故発生状況や本年の傾向に基づき、下記の時間帯・路線で重点的に速度取締りを行います。

路線	重点時間帯	重点区域	規制速度
今出川通	8:00～12:00 14:00～16:00	河原町通～烏丸通 千本通～御前通	50km/h
河原町通	8:00～10:00 14:00～20:00	今出川通～丸太町通	
堀川通	7:00～10:00 14:00～16:00	紫明通～今出川通 今出川通～丸太町通	

※ その他の時間帯・路線においても、住民要望等の必要に応じて取締りを実施します。

※ 通学路や住民要望に基づき、可搬式速度違反自動取締装置による速度取締りも実施します。

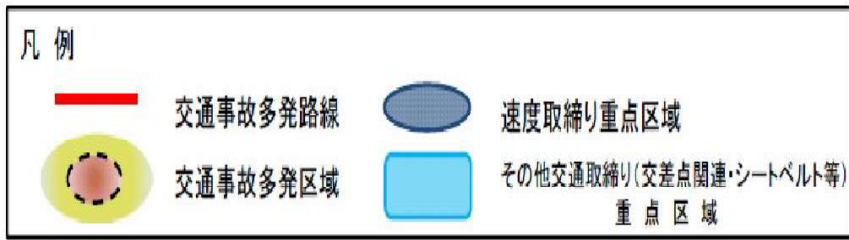
## その他の交通取締り

上記速度取締り以外にも、交通事故が多発する16～18時を中心に、次のとおり各交通違反の取締りを行います。

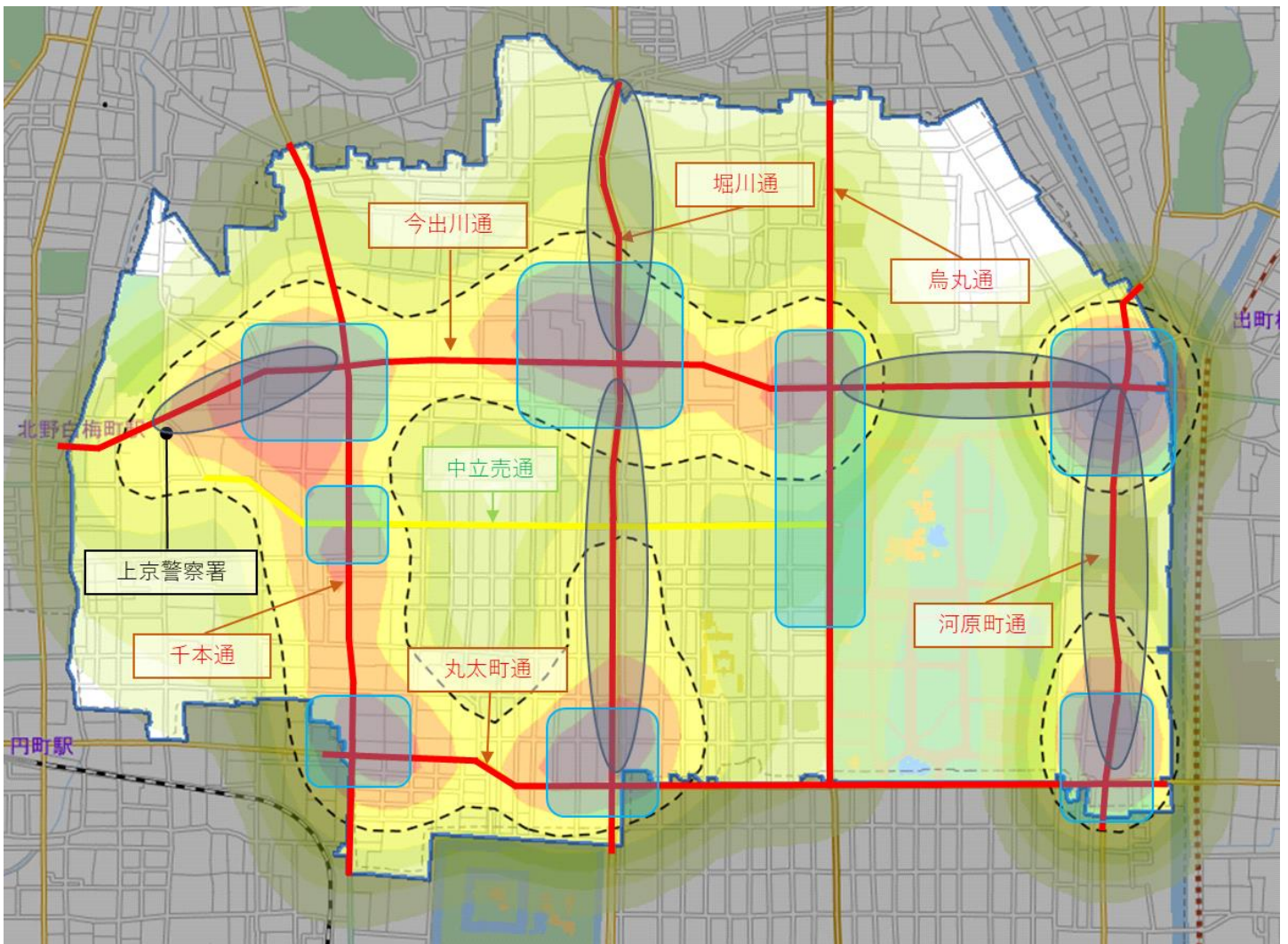
路線	区域	活動重点
千本通	今出川・中立売交差点付近	交差点関連違反 シートベルト 自転車取締り 等
今出川通	堀川・烏丸・河原町交差点付近	
丸太町通	千本・堀川・河原町交差点付近	

※ 詳細は、京都府上京警察署取締り重点及び交通事故発生状況マップを参照してください。

# 京都府上京警察署取締り重点及び交通事故発生状況マップ



【令和3年～令和5年の交通事故発生状況】



交通事故多発区域のほか、同区域に流入する路線でも速度取締りを実施することで、交通事故抑止に努めます。



この地図の作成に当たっては、国土地理院長の承認を得て、同院発行の基盤地図情報を使用した。

これらの区域・路線以外にも交通事故が多く発生する道路、交差点等では、各種交通取締りやパトカー等による警戒活動を実施します。