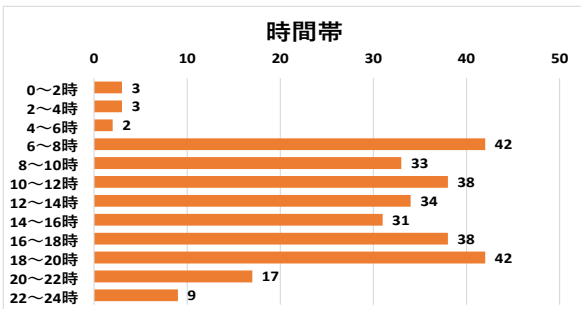
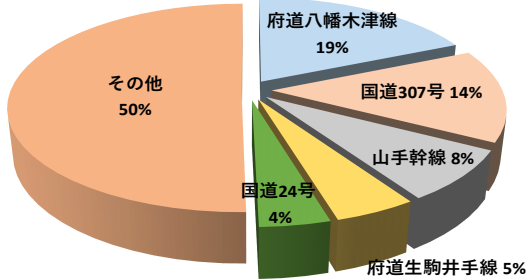


京都府田辺警察署速度取締り指針

速度が30km/hを超えると致死率が大幅に増加！ 規制速度の遵守で被害軽減

田辺警察署管内の交通事故の状況

【過去3年間(R3～R5)の交通事故発生状況】



○ 田辺警察署管内で交通事故の発生割合が高い路線は
 ・府道八幡木津線
 ・国道307号
 ・山手幹線
 の3路線です。

○ 発生時間帯を見ると6～8時と18～20時が最も多く、次に10～12時、16～18時に多く発生しています。

○ 令和3年から令和5年までの3年間で、8件の交通死亡事故が発生しています。

朝夕の通勤・通学時間帯に交通事故が多発する傾向にあります。

速度取締りを重点的に行う路線

田辺警察署では、過去の交通事故発生状況や本年の傾向等に基づき、下記の時間帯・路線で重点的に速度取締りを行います。

路線	重点時間帯	重点区域	規制速度	
多発路線	国道307号	8:00～10:00、16:00～18:00	宇治田原町(岩山・郷ノ口)	40(50) km/h
	府道八幡木津線	6:00～8:00、14:00～16:00	京田辺市(大住)	40km/h
	山手幹線	10:00～12:00、18:00～20:00	京田辺市(興戸・三山木)	50km/h
その他の路線	市道草内三山木線	6:00～12:00	京田辺市 (草内、飯岡、三山木)	40km/h
	府道生駒井手線	15:00～20:00		40km/h

- ※ その他の時間帯・路線においても住民要望等の必要に応じて取締りを実施することがあります。
- ※ 通学路や住民要望等に基づき、可搬式速度違反自動取締装置による速度取締りを実施します。

その他の交通取締り

速度取締り以外にも、次のとおり各交通違反の取締りを行います。

取締り区域	主な取締り種別	
交通事故多発路線等	山手幹線、府道生駒井手線	シートベルト、携帯電話使用等
その他の路線・区域	田辺中央、山手中央	交差点関連違反(一時不停止、歩行者妨害、信号無視等) 通行禁止違反・酒気帯び運転等
	三山木中央	

※詳細は京都府田辺警察署取締り重点及び交通事故発生状況マップを参照してください。

京都府田辺警察署取締り重点及び交通事故発生状況マップ

凡例



交通事故多発路線



速度取締り重点区域

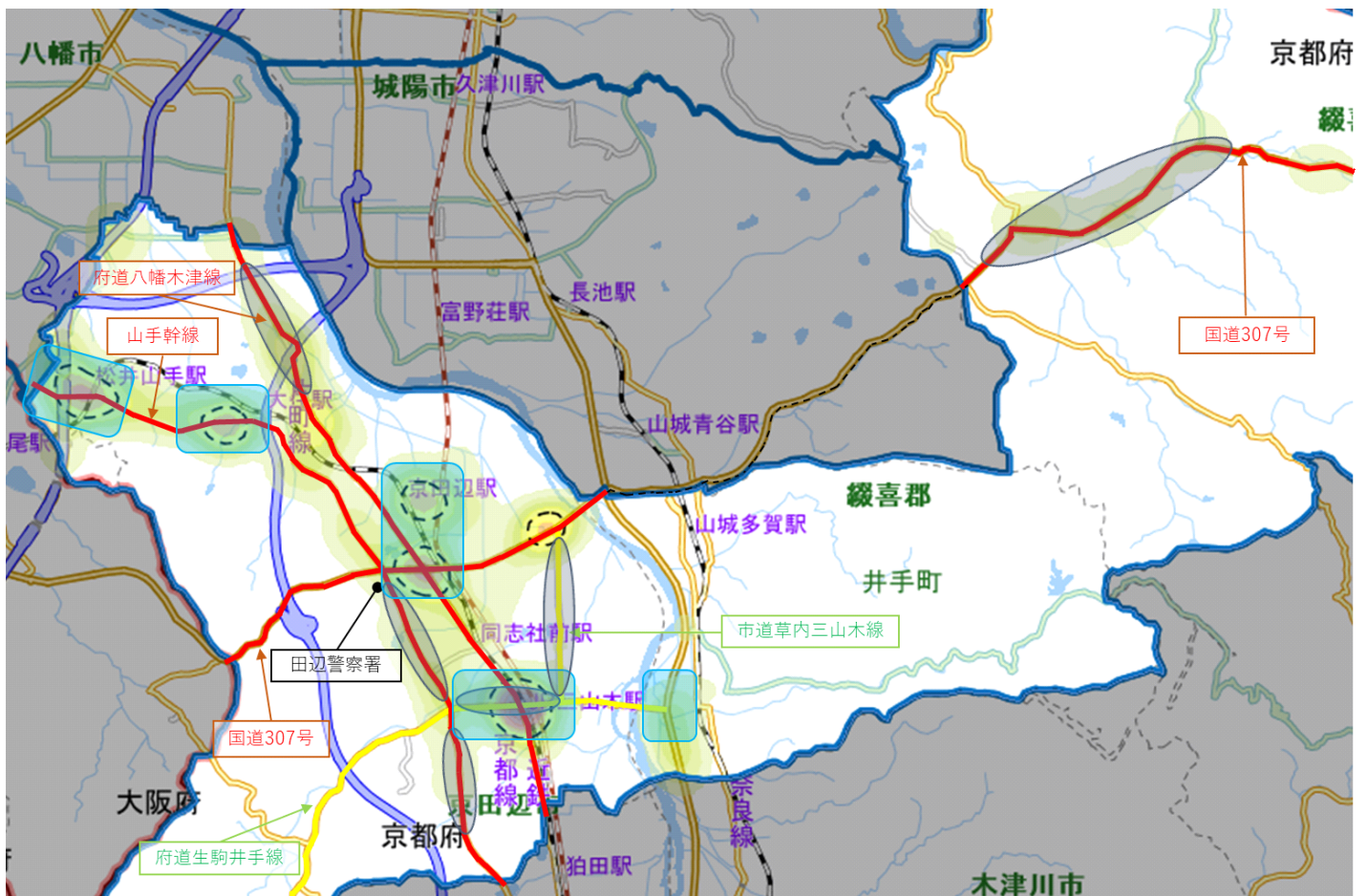


交通事故多発区域



その他交通取締り(交差点関連・シートベルト等)
重点区域

【令和3年～令和5年の交通事故発生状況】



交通事故多発区域のほか、同区域に流入する路線でも速度取締りを実施することで、交通事故抑止に努めます。



この地図の作成に当たっては、国土地理院長の承認を得て、同院発行の基盤地図情報を使用した。

これらの路線、区域以外にも交通事故が多く発生する道路、交差点等では、各種交通取締りやパトカー等による警戒活動を実施します。