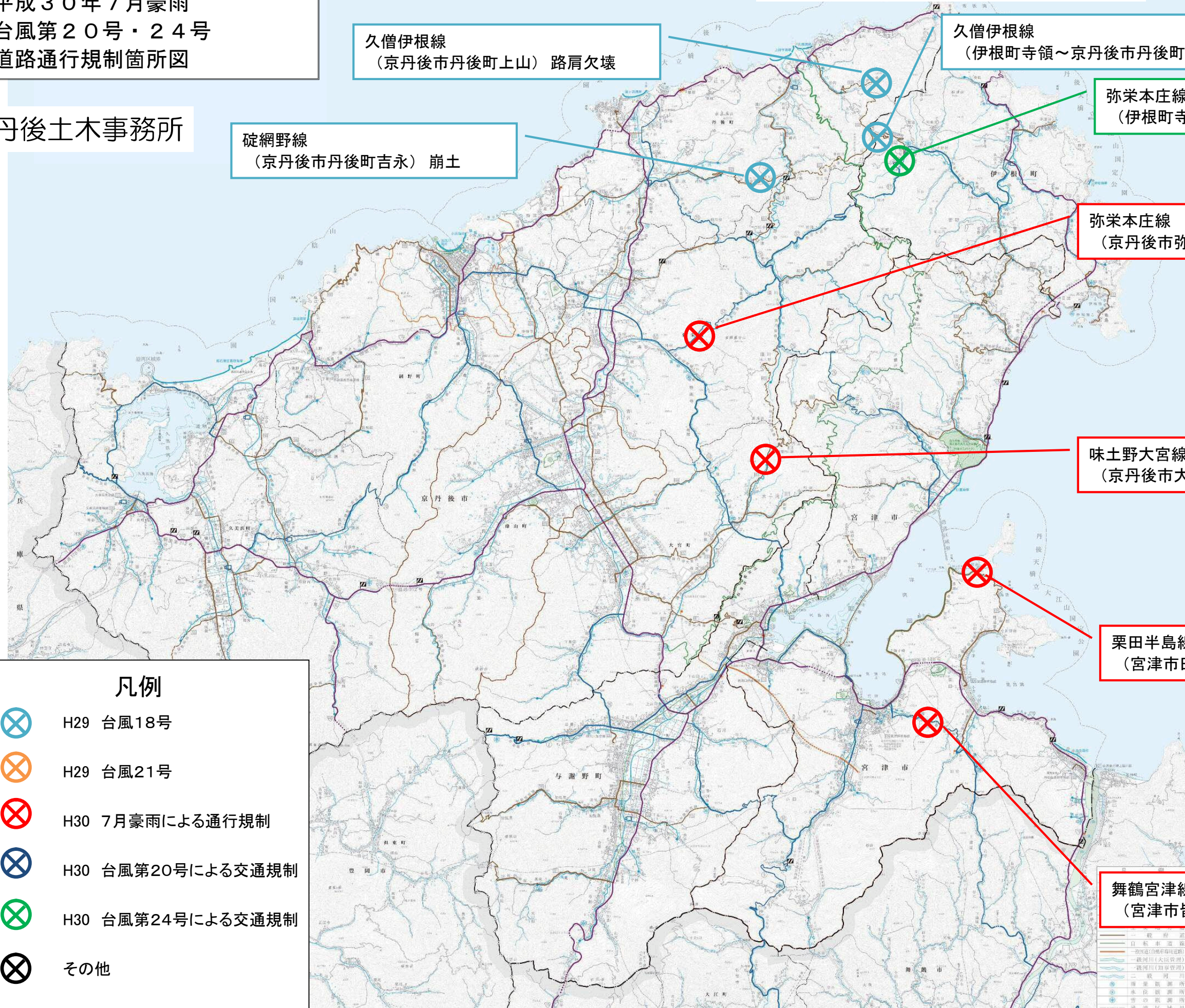


※災害に伴う全面通行止めのみを記載しています





平成29年台風18号・21号
平成30年7月豪雨
台風第20号・24号
道路通行規制箇所図

令和元年8月2日17:00現在

丹後土木事務所



凡例

-  H29 台風18号
-  H29 台風21号
-  H30 7月豪雨による通行規制
-  H30 台風第20号による交通規制
-  H30 台風第24号による交通規制
-  その他

