

※災害に伴う全面通行止めのみを記載しています

平成29年台風18号・21号  
平成30年7月豪雨  
台風20号・24号  
道路通行規制箇所図







令和元年8月2日17:00現在

山東大江線  
(福知山市大江町天田内～福知山市天座)  
路肩欠壊

中丹西土木事務所

○	一般国道	
9	9	号
173	173	号
175	175	号
176	176	号
426	426	号
429	429	号
○	主要地方道	

凡例

-  H29 台風18号
-  H29 台風21号
-  H30 7月豪雨による通行規制
-  H30 台風第20号による交通規制
-  H30 台風第24号による交通規制
-  その他

26	藤原川	25	北原川
27	尾藤川	33	佐々木川
28	谷河川	34	宮垣川
29	在田川	35	千原川
30	花倉川	36	深山川
31	大呂川	37	畑川
		38	小畑川
32	牧川	39	額田川
		40	末川
		41	東川
		42	大油子川
		43	直見川
44	和久川	46	鴨谷川
45	弘法川	47	加津良川
		48	榎原川
50	土師川	49	堺川
66	大砂利川	50	竹田川
67	相長川	51	平石川
119	法川	52	大内川
120	大谷川	53	田野川
		54	寺尾川
		55	川合川
		56	細見川
		57	台頭川
		58	細ヶ鼻川
		59	西松川
		60	友淵川
		61	友淵川
		62	猪鼻川
		63	加用川