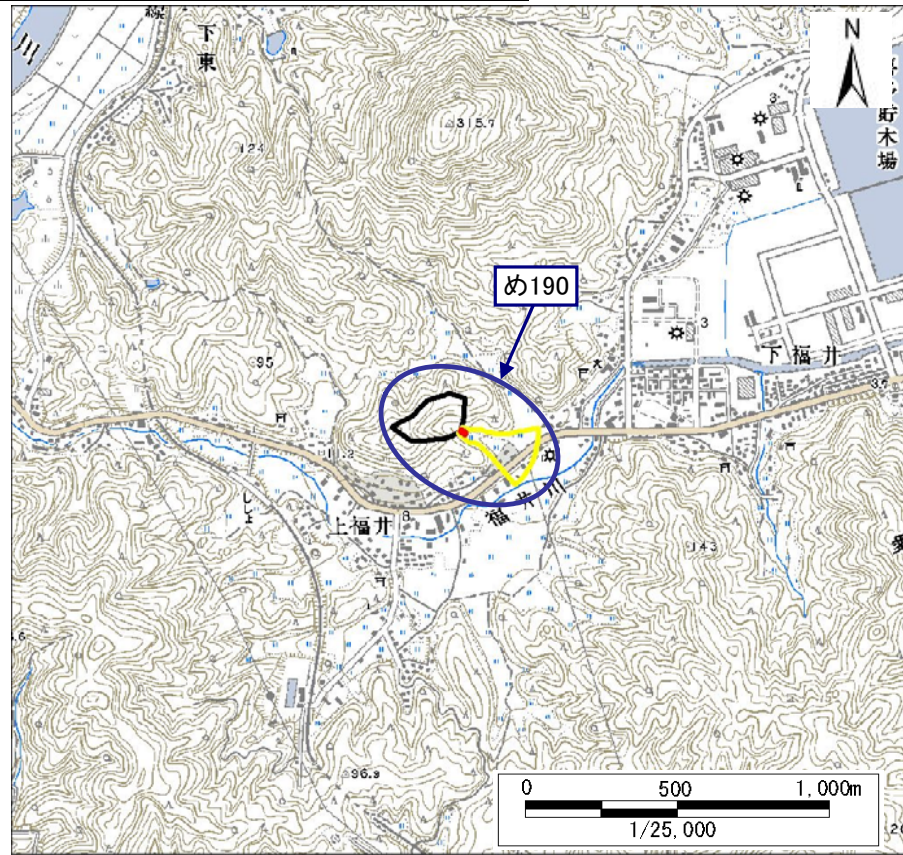







土砂災害警戒区域・土砂災害特別警戒区域 区域図

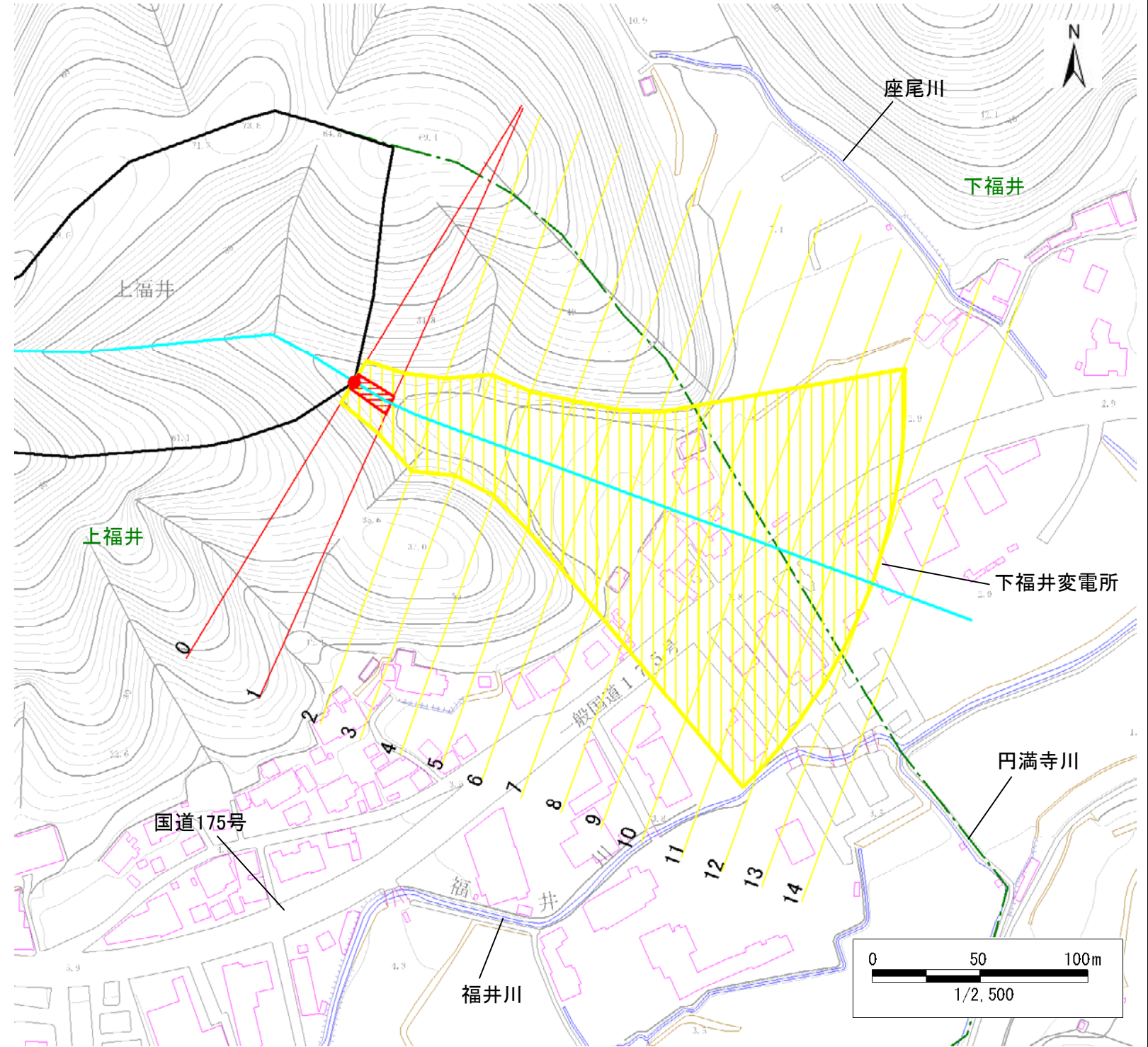
土砂災害警戒区域・土砂災害特別警戒区域 位置図



・この地図は、国土地理院長の承認を得て、同院発行の数値地図25000(地図画像)を複製したものである。(承認番号 平24情複、第580号)

| | |
|---------|-------------|
| 自然現象の種類 | 土石流 |
| 区域番号 | め190 |
| 区域名 | 上福井1 |
| 所在地 | 京都府舞鶴市上福井地区 |

| 土砂災害警戒区域 | |  |
|------------|--|--|
| 土砂災害特別警戒区域 | 土石流の高さが1mを超える区域 |  |
| | 土石流により建築物に作用すると想定される力が50kN/m ² を超える区域 |  |
| | 土石流により建築物に作用すると想定される力が50kN/m ² 以下の区域 |  |
| | 土石流の高さが1m以下の区域 |  |



| | |
|--|------|
| 土石流により建築物に作用すると想定される力の大きさの最大(kN/m ²) | 27.7 |
| 最大の力が作用する時の土石流の高さ(m) | 0.5 |