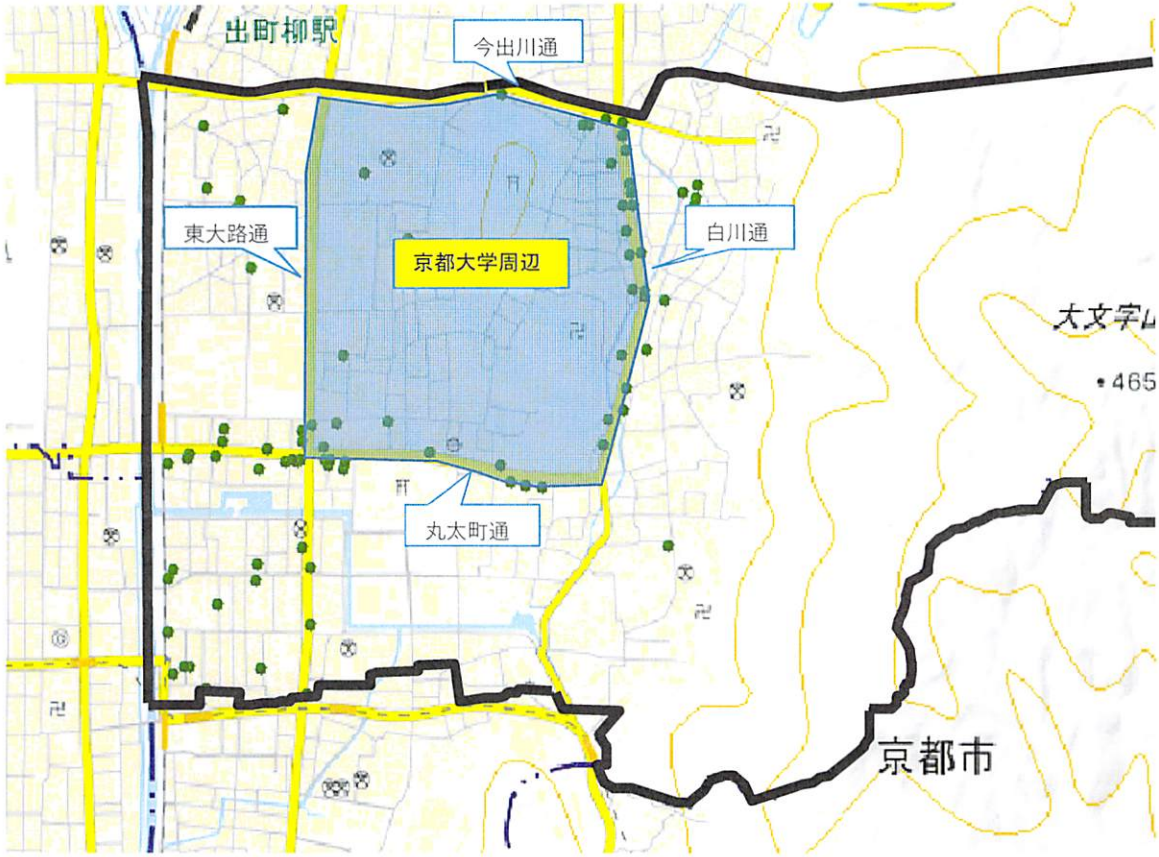


京都府川端警察署 駐車監視員活動ガイドライン(二輪重点地域)





この地図は、国土地理院長の承認を得て、同院発行の電子地形図(タイル)を複製したものである。
(承認番号 平28情複、第975号)



駐車苦情申告、その他の事情により応急的にガイドライン(重点地域・路線)以外の場所で放置車両の確認を行います。

凡 例

-  放置車両確認標章取付箇所 (平成31(令和元)年中)
-  重点地域