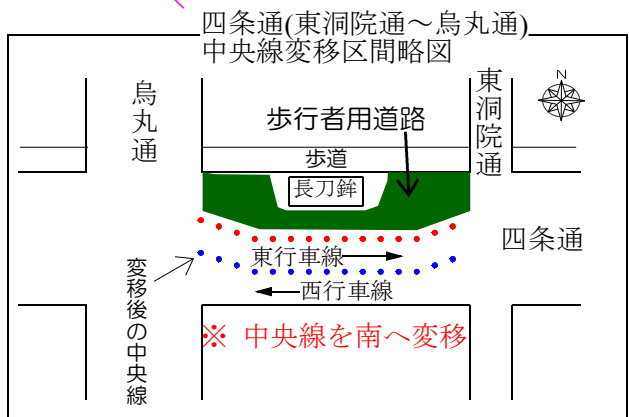
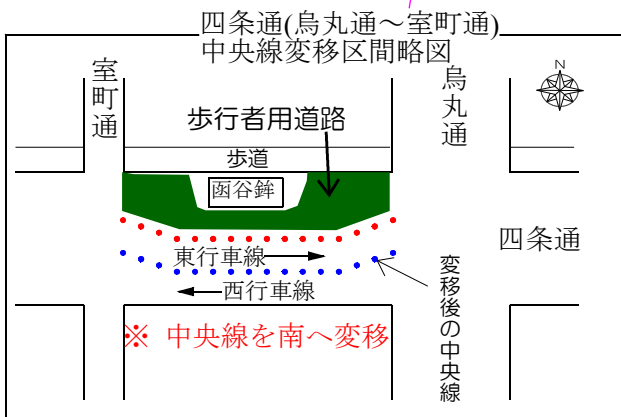



平成30年祇園祭

前祭 宵山に伴う臨時交通規制図【7月15日・16日】

※ 7月14日は歩行者用道路規制を実施しません。



凡 例	
	歩行者用道路
	歩行者用道路(山鉾建てに伴う規制と重複する区間)
	歩行者用道路(15:00～18:00は車両通行止め)
	歩行者用道路(現行規制)
	車両通行止め
	一方通行
	一方通行解除
	一方通行(現行規制)
	指定方向外進行禁止

平成30年祇園祭

前祭 宵山に伴う臨時交通規制【7月15日・16日】

◎ 歩行者用道路

道路名	区 間	時 間	対 象
四条通 (東行車線)	東洞院通～室町通	17:00～18:00	車両
寺町通	四条通～綾小路通	18:00～23:00	
御幸町通	蛸薬師通～綾小路通		
麩屋町通			
富小路通			
柳馬場通			
堺町通			
高倉通			
東洞院通	六角通～綾小路通		
	高辻通～松原通		
烏丸通	御池通～高辻通		
室町通	三条通～高辻通		
新町通	蛸薬師通～高辻通		
西洞院通			
油小路通	錦小路通～高辻通		
醒ヶ井通	錦小路通～綾小路通		
姉小路通	車屋町通～両替町通		
三条通	東洞院通～両替町通		
六角通	東洞院通～新町通		
蛸薬師通	高倉通～新町通		
錦小路通	高倉通～小川通		
綾小路通	東洞院通～油小路通		
仏光寺通	東洞院通～醒ヶ井通		
四条通	東大路通～花見小路通		
	花見小路通～大和大路通		
	大和大路通～川端通		
	川端通～木屋町通		
	木屋町通～河原町通		
	河原町通～堀川通		

◎ 指定方向外進行禁止

交差点	禁止する通行	時 間	対 象
五条烏丸	五条通を西進した場合の烏丸通への右折、五条通を東進した場合の烏丸通への左折及び烏丸通を北進した場合の当該交差点への直進	18:00～23:00	大型等

◎ 一方通行

道路	区 間	時 間	禁止方向	対 象
花見小路通	四条通～安井北門通	18:00～23:00	北行	車両 (自転車を除く)
安井北門通	東大路通～花見小路通		西行	

◎ 一方通行の解除

道路名	区 間	時 間	解除方向	対 象
両替町通	姉小路通～三条通	18:00～23:00	南行	車両
新町通	六角通～蛸薬師通		南行	
綾小路通	油小路通～堀川通	終日	東行	

◎ 車両通行止め

道路名	区 間	時 間	対 象
室町通	四条通～綾小路通	15:00～18:00	車両
円山公園道	八坂神社北参道～市営駐車場入口北詰	18:00～23:00	車両 (自転車を除く)

◎ 中央線変移

道路名	区 間	時 間	摘要
四条通	東洞院通～烏丸通	17:00～18:00	道路の中央から南への変移
	烏丸通～室町通		

※ 規制時間は状況により変更することがあります。