



















| | |
|------|------------------------------|
| 施設名称 | リッセイガーデン ヒューリックキョウト |
| | 立誠ガーデン ヒューリック京都 |
| 所在地 | 京都府京都市中京区蛸薬師通河原町東入備前前島町310-2 |

| 指定区分 (施設種別) | | 対象とする災害 | | | | | | |
|---|---|---|---|--|---|--|---|---|
| 指定緊急避難場所  いのちを守る <input type="radio"/> | 指定避難所  生活を送る <input type="radio"/> |  洪水 <input type="radio"/> |  崖崩 土石流 地滑り <input checked="" type="radio"/> |  高潮 <input checked="" type="radio"/> |  地震 <input type="radio"/> |  津波 <input checked="" type="radio"/> |  火事 <input type="radio"/> |  内水 <input type="radio"/> |

備考 :

※「指定避難所」は、施設の被災状況等によって開設の可否が判断されます。「対象とする災害」は目安として示すものです。

| 建物情報 | | | |
|--|--|---|---|
| 構造 | 地上階数 | 地下階数 | 耐震性 |
| コンクリート造(RC,SRCを含む) | 3 | 0 | <input type="radio"/> |
| 運営・設備状況 | | | |
|  ペットの同行避難 <input checked="" type="radio"/> |  非常用電源 <input type="radio"/> |  トイレ <input type="radio"/> |  エレベーター <input type="radio"/> |
|  入浴・シャワー <input checked="" type="radio"/> |  冷暖房設備 <input type="radio"/> |  多機能トイレ <input type="radio"/> |  スロープ <input type="radio"/> |
|  WiFi環境 <input type="radio"/> |  給食設備 <input checked="" type="radio"/> | <input type="checkbox"/> | <input type="checkbox"/> |



Google ストリートビュー

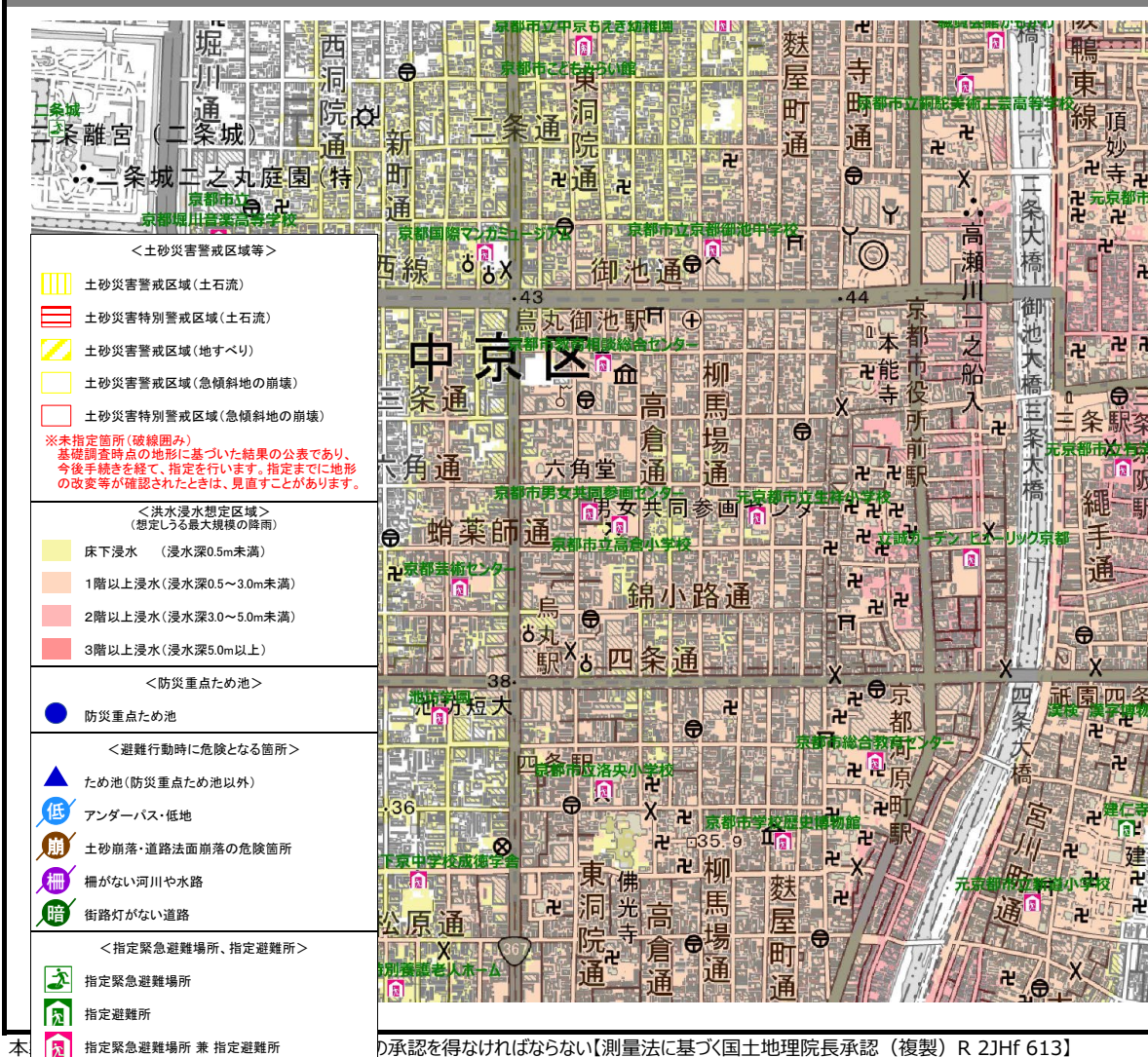
Google ストリートビュー

施設周辺図



Googleマップ

避難経路上の危険箇所



の承認を得なければならない【測量法に基づく国土地理院長承認(複製) R 2JHf 613】