





















施設名称	キョウトシリツリョウフウショウチュウガッコウ リョウフウガクエン
	京都市立凌風小中学校 (凌風学園)
所在地	京都府京都市南区東九条下殿田町 5 6

指定区分 (施設種別)		対象とする災害						
<b>指定緊急避難場所</b>  いのちを守る <input type="radio"/>	<b>指定避難所</b>  生活を送る <input type="radio"/>	 <b>洪水</b> <input type="radio"/>	 <b>崖崩 土石流 地滑り</b> <input checked="" type="radio"/>	 <b>高潮</b> <input checked="" type="radio"/>	 <b>地震</b> <input type="radio"/>	 <b>津波</b> <input checked="" type="radio"/>	 <b>火事</b> <input type="radio"/>	 <b>内水</b> <input type="radio"/>

備考 :

※「指定避難所」は、施設の被災状況等によって開設の可否が判断されます。「対象とする災害」は目安として示すものです。

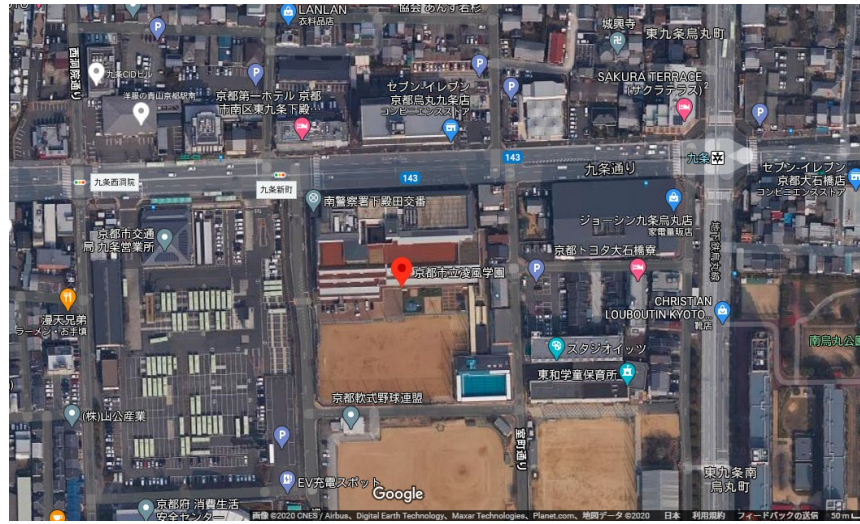
建物情報			
構造	地上階数	地下階数	耐震性
コンクリート造(RC,SRCを含む)	4	0	<input type="radio"/>
運営・設備状況			
 <b>ペットの同行避難</b> <input type="radio"/>	 <b>非常用電源</b> <input type="radio"/>	 <b>トイレ</b> <input type="radio"/>	 <b>エレベーター</b> <input type="radio"/>
 <b>入浴・シャワー</b> <input type="radio"/>	 <b>冷暖房設備</b> <input type="radio"/>	 <b>多機能トイレ</b> <input type="radio"/>	 <b>スロープ</b> <input type="radio"/>
 <b>WiFi環境</b> <input type="radio"/>	 <b>給食設備</b> <input type="radio"/>	<input type="checkbox"/>	<input type="checkbox"/>



Google ストリートビュー

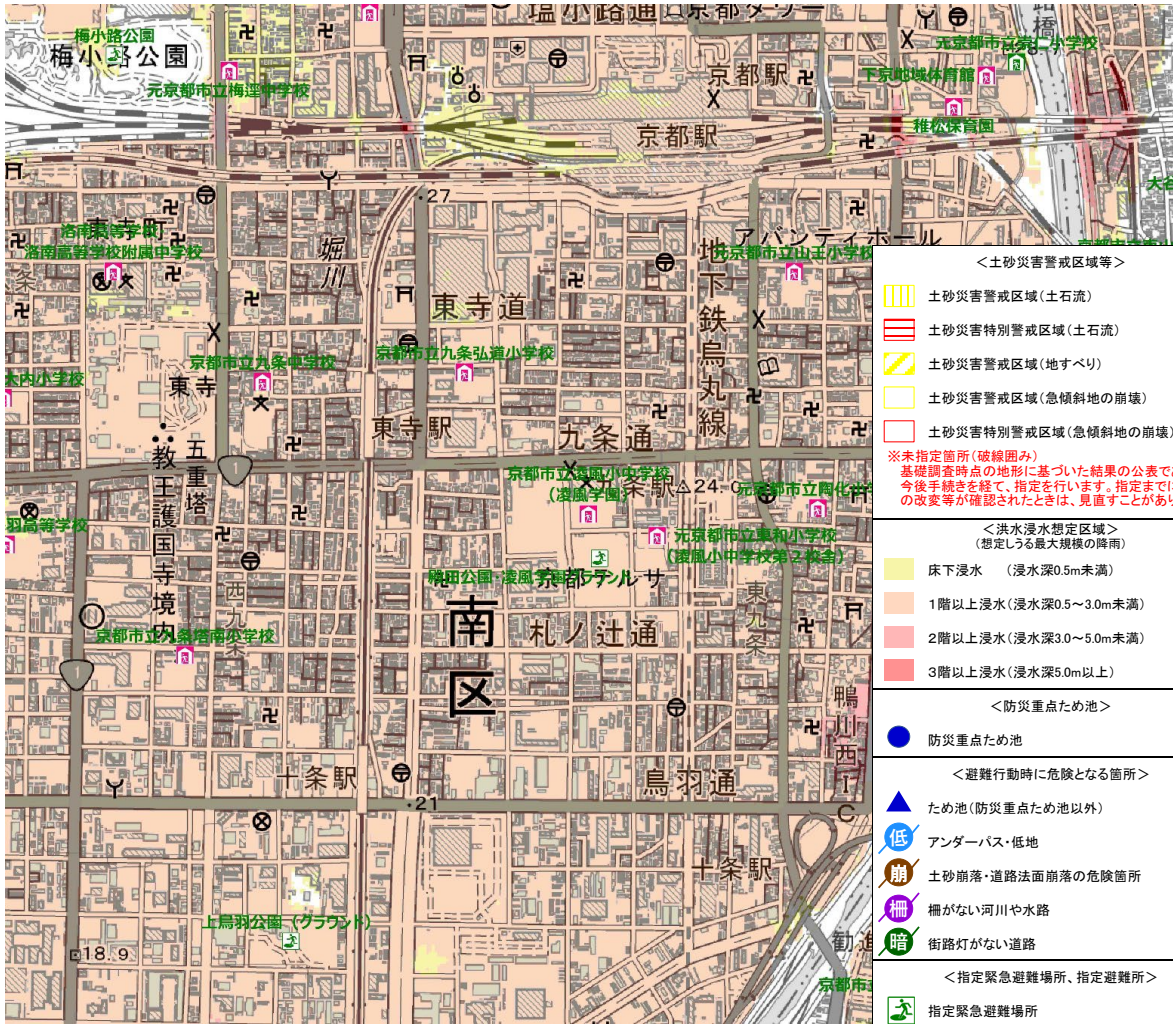
Google ストリートビュー

## 施設周辺図



Googleマップ

## 避難経路上の危険箇所



- <土砂災害警戒区域等>
- 土砂災害警戒区域(土石流)
  - 土砂災害特別警戒区域(土石流)
  - 土砂災害警戒区域(地すべり)
  - 土砂災害警戒区域(急傾斜地の崩壊)
  - 土砂災害特別警戒区域(急傾斜地の崩壊)

※未指定箇所(破線囲み)  
基礎調査時点の地形に基づいた結果の公表であり、今後手続きを経て、指定を行います。指定までに地形の変更等が確認されたときは、見直すことがあります。

- <洪水浸水想定区域>  
(想定しうる最大規模の降雨)  
(瀬風小中学校第2校舎)
- 床下浸水 (浸水深0.5m未満)
  - 1階以上浸水(浸水深0.5~3.0m未満)
  - 2階以上浸水(浸水深3.0~5.0m未満)
  - 3階以上浸水(浸水深5.0m以上)

- <防災重点ため池>
- 防災重点ため池

- <避難行動時に危険となる箇所>
- ため池(防災重点ため池以外)
  - アンダーパス・低地
  - 土砂崩落・道路法面崩落の危険箇所
  - 柵がない河川や水路
  - 街路灯がない道路

- <指定緊急避難場所、指定避難所>
- 指定緊急避難場所
  - 指定避難所
  - 指定緊急避難場所 兼 指定避難所

本製品を複製する場合には、国土地理院の長の承認を得なければならない【測量法に基づく国土地理院長認