

**第1回 由良川流域
(福知山市域)における
総合的な治水対策協議会**

資 料

福知山市

平成26年8月29日(金)

平成26年8月豪雨災害の被害概要

福知山市（平成26年8月22日現在）

※以下の数値等は、速報として取りまとめたものであり、今後変更があります

被災状況

■浸水家屋被害

床上1,183棟 床下1,324棟 合計2,507棟
浸水面積 7.5平方キロメートル

■民家の裏山など土砂崩れ 85件

※今後更に詳細調査を実施

■道路被災箇所 170箇所 125路線

■通行止め路線数（8/21現在） 9路線

■河川被害箇所 45箇所 21河川

■農業被害

- (1) 農地の冠水面積 680ha
- (2) 農地・農業用施設
 - ・農地 246件 680ha（田232件、畑14件）
 - ・施設 161件（農道、ため池、揚水ポンプほか）
- (3) 農作物（水稻、紫ずきん、小豆ほか）
- (4) 畜産被害 ブロイラー18,000羽

■林業関連災害 林地 93件 林道 9件

■商工関係災害 事業所浸水 約1,000事業所

■工場等 長田野工業団地 土砂崩れ3件

■上下水道施設

- ・水道管の流失（上篠尾地内）
- ・水道管の破損（山野口、岩間地内）
- ・和久市ポンプ場排水ポンプ4台の浸水
- ・蛇ヶ端、段畑、日吉ヶ丘汚水中継ポンプ場の浸水による運転停止
- ・下水道管渠被害5箇所（口榎原、岩間、東岡）
- ・マンホールポンプの浸水7箇所（下荒河4、森垣、池部、川北）

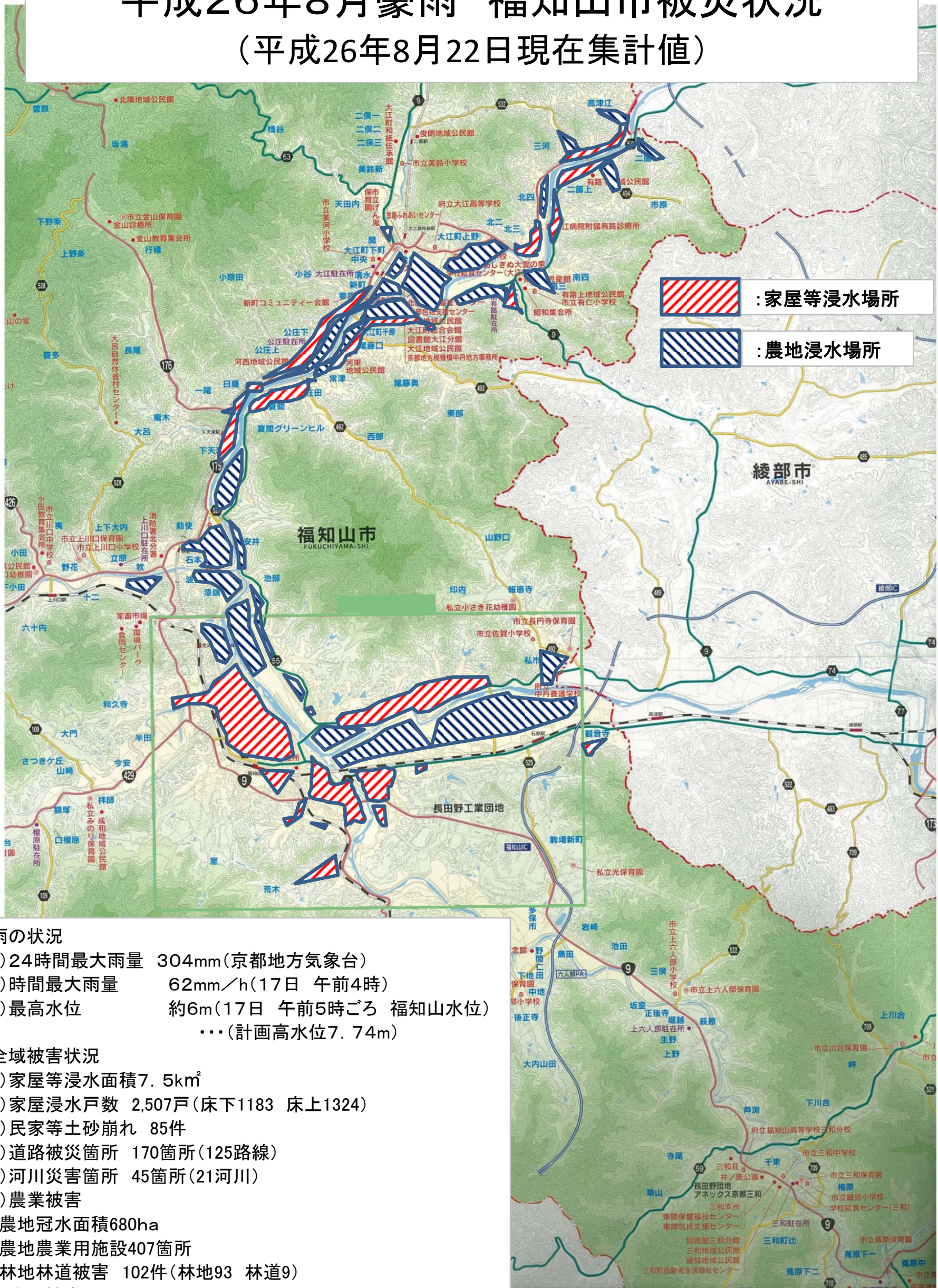
■福祉施設関係

- ・鉄道弘済会福知山保育所ほか17施設（土砂の流入、床上床下浸水、駐車場冠水）

■市有施設等

- ・市営岡ノ三団地ほか57件（土砂の流入、床上浸水、駐車場冠水）

平成26年8月豪雨 福知山市被災状況 (平成26年8月22日現在集計値)

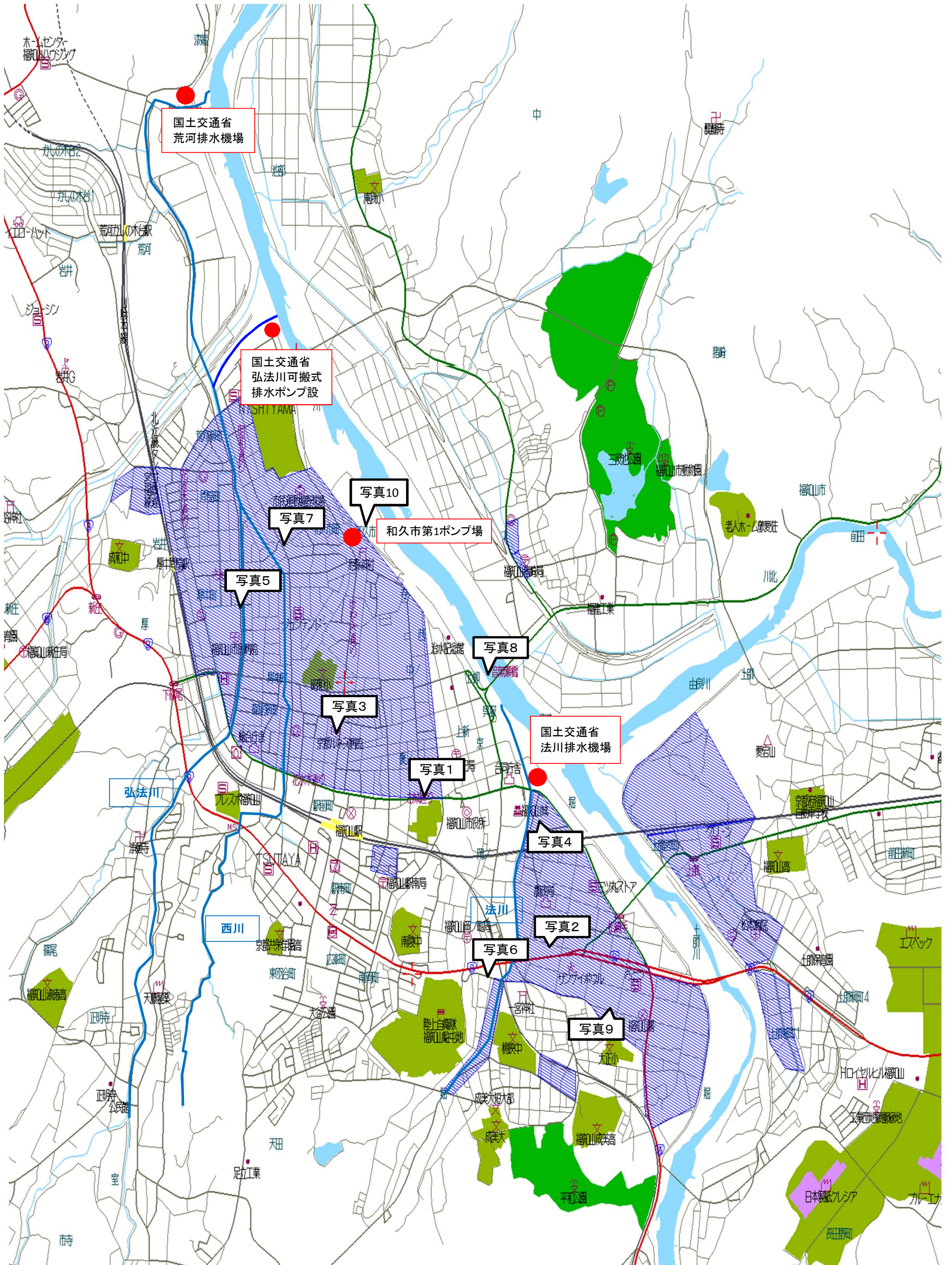


1 雨の状況

- (1) 24時間最大雨量 304mm(京都地方気象台)
- (2) 時間最大雨量 62mm/h(17日 午前4時)
- (3) 最高水位 約6m(17日 午前5時ごろ 福知山水位)
・・・(計画高水位7.74m)

2 全域被害状況

- (1) 家屋等浸水面積7.5km²
- (2) 家屋浸水戸数 2,507戸(床下1183 床上1324)
- (3) 民家等土砂崩れ 85件
- (4) 道路被災箇所 170箇所(125路線)
- (5) 河川災害箇所 45箇所(21河川)
- (6) 農業被害
 - ・農地冠水面積680ha
 - ・農地農業用施設407箇所
 - ・林地林道被害 102件(林地93 林道9)
- (7) 商工被害
 - ・事業所浸水 約1000事業所
- (8) 主要公共施設
 - 市営岡ノ三団地ほか57件
(土砂の流入、床上浸水、駐車場冠水)





1

内記



2

堀口




3

末広町



4

岡ノ




5

末広町



6

内田町




7

和久市



8

音無瀬橋



9

堀

10



和久市ポンプ場浸水