



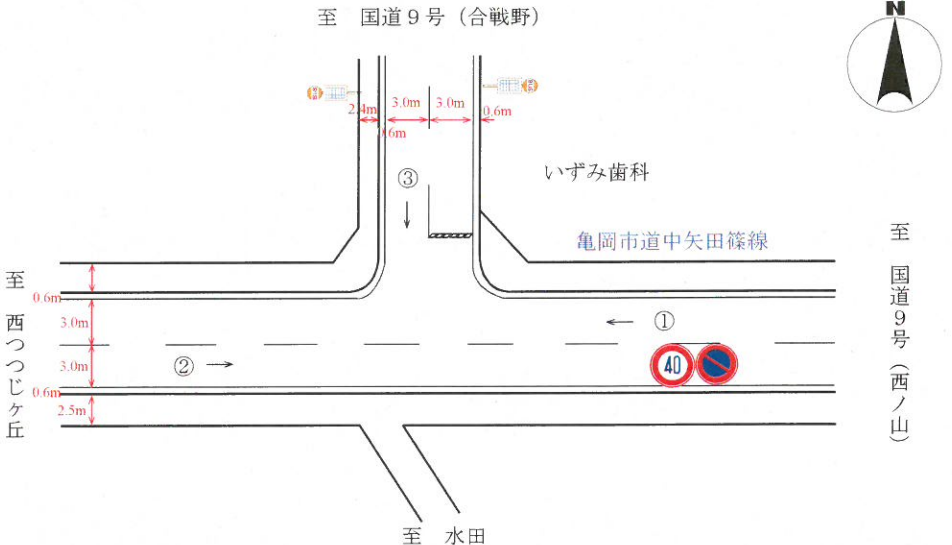
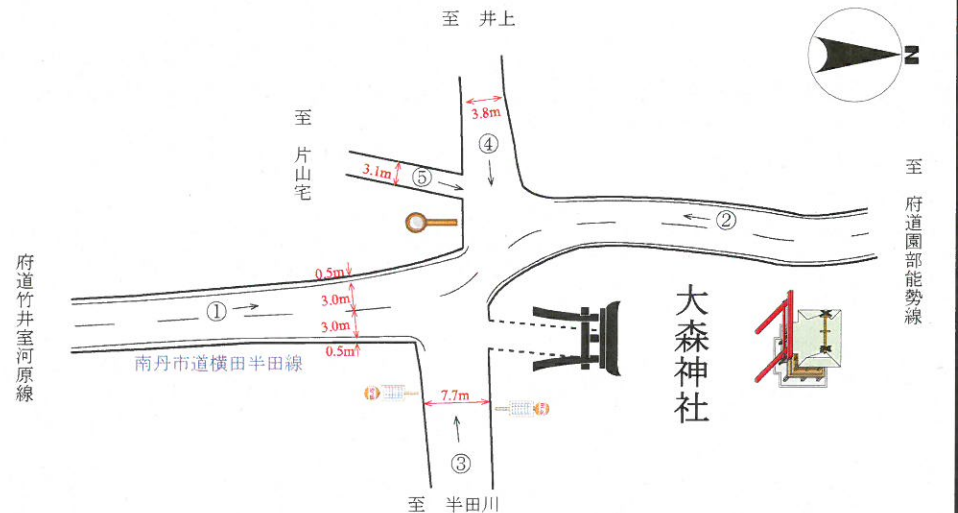


府民公募型整備事業 (府民提案型 < 既要望 >)

整理番号	11	写 真	
交通安全施設	信号機 (新設・定周期式)	<div style="display: flex; justify-content: space-around;"> <div style="text-align: center;">  <p>①</p> </div> <div style="text-align: center;">  <p>②</p> </div> </div> <div style="text-align: center; margin-top: 20px;">  <p>③</p> </div>	
所在地	亀岡市篠町夕日ヶ丘1丁目10先 中矢田篠線いずみ歯科前交差点		
現在の状況	<ul style="list-style-type: none"> 交通規制 交差点図面に記入のとおり 付近の環境 周辺は、新興住宅地と農耕地が混在する地域であり、南方に篠ICがある。 		
要望内容	提案交差点は、中矢田篠線の交通量が多くなり、合戦野方面からの農耕車の横断が困難である。農繁期には多く横断があるので、信号機の設置を要望 (受付番号225)		
位置図		交 差 点 図 面	
			
対応案	提案交差点は、交通量から車両等が横断するタイミングはあり、見通しも概ね良好で、信号機の必要性は低いと判断されるため、実施しない。		

府民公募型整備事業 (府民提案型 < 既要望 >)





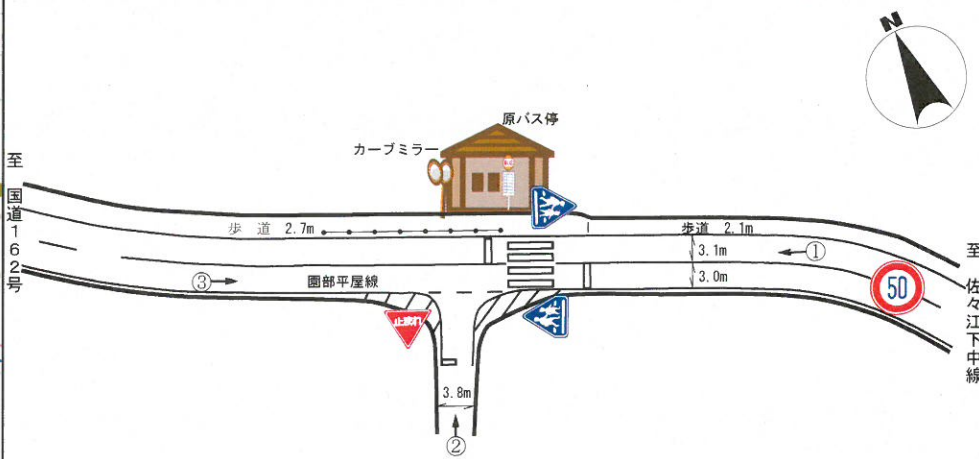
<p>整理番号</p>	<p>12</p>	<p>写 真</p>	
<p>交通安全施設</p>	<p>信号機 (新設・定周期式)</p>	<p>① ② ③</p>	
<p>所在地</p>	<p>南丹市園部町半田 (はんだ) クボラ1号先 横田半田線大森神社前交差点</p>		
<p>現在の状況</p>	<ul style="list-style-type: none"> ・ 交通規制 交差点図面に記入のとおり ・ 付近の環境 周辺は農耕地に民家が点在する地域で、北方に大森神社、東方に半田川が流れている。 	<p>④ ⑤</p> 	
<p>要望内容</p>	<p>提案交差点は、カーブしており見通しが悪い。近くにスクールバスの停留所もあり、公民館やグラウンドを利用する区民も多い。信号機の設置が望ましい。(受付番号227)</p>	<p>交 差 点 図 面</p>	
<p>位置図</p>			
<p>対応案</p>	<p>提案交差点は、交通量が少なく、西詰等において車両が安全に離合することのできる幅員を有しておらず、かつ、変則の多枝交差点で、信号制御が困難なため、実施しない。</p>		








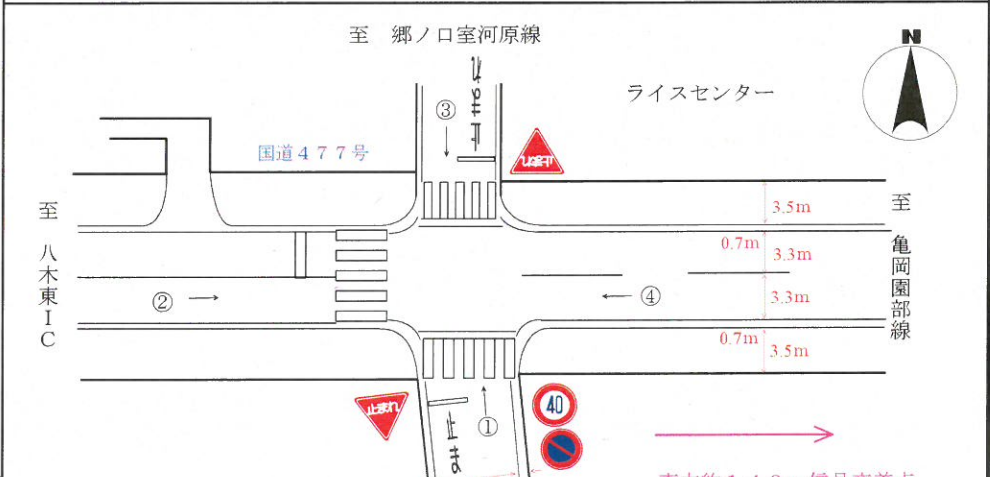
府民公募型整備事業 (府民提案型 < 既要望 >)

<p>整理番号</p>	<p>13</p>	<p>写 真</p>	
<p>交通安全施設</p>	<p>信号機 (新設・押ボタン式)</p>		
<p>所在地</p>	<p>船井郡京丹波町須知伏拝 (ふしおがみ) 38-5 先町道蒲生西階 (にししな) 線町道ひかり小学校線交差点</p>		
<p>現在の状況</p>	<ul style="list-style-type: none"> 交通規制 交差点図面に記入のとおり 付近の環境 周辺は、農耕地と住宅が混在する地域であり、西方には丹波ひかり小学校、北方には京丹波町役場がある。 		
<p>要望内容</p>	<p>提案交差点は、通学路であるが、南北道路を横断する際、調整池の擁壁が見通しを妨げている。押ボタン式信号機の設置を要望。 (受付番号231)</p>		
<p>位置図</p>			
<p>対応案</p>	<p>提案交差点は、交通量から横断するタイミングはあり、見通しも歩道上から確認できることから、概ね良好で、信号機の必要性は低いと判断するため、実施しない。</p>	<p style="text-align: center;">交 差 点 図 面</p> 	

府民公募型整備事業 (府民提案型 < 既要望 >)

整理番号	14	写 真	
交通安全施設	信号機 (新設・定周期式)	<div style="display: flex; justify-content: space-around;"> <div style="text-align: center;">  <p>①</p> </div> <div style="text-align: center;">  <p>②</p> </div> </div> <div style="text-align: center; margin-top: 20px;">  <p>③</p> </div>	
所在地	南丹市美山町原古田11番地先 園部平屋線原バス停前交差点		
現在の状況	<ul style="list-style-type: none"> ・ 交通規制 交差点図面に記入のとおり ・ 付近の環境 周辺は民家と田畑が混在し、北西方向には宮島小学校、北東方向には平屋小学校がある。 		
要望内容	提案交差点は、通勤時間帯の交通量が多く、車両のスピードも50kmを超えている。死亡事故も起きており、取締りだけではなく、信号機の設置を要望 (受付番号305)		
位置図	<div style="display: flex;"> <div style="flex: 1;">  </div> <div style="flex: 1;"> <p style="text-align: center;">交 差 点 図 面</p>  </div> </div>		
対応案	提案交差点は、南詰において、車両が安全に離合することのできる幅員を有しておらず、信号制御が困難なため、実施しない。		

府民公募型整備事業 (府民提案型 < 既要望 >)

<p>整理番号</p>	<p>15</p>	<p>写真</p>	
<p>交通安全施設</p>	<p>信号機 (新設・半感应式)</p>	 	
<p>所在地</p>	<p>南丹市八木町北広瀬松ノ木2-2 国道477号ライスセンター前交差点</p>	 	
<p>現在の状況</p>	<ul style="list-style-type: none"> 交通規制 交差点図面に記入のとおり 付近の環境 交差点周辺は、農耕地が広がり、西方には八木東IC、南西方向には八木中学校や南丹病院がある。 		
<p>要望内容</p>	<p>提案交差点は、中学校の通学路であり、交通量も増加傾向にある。交通事故も発生しているため、信号機の設置を要望 (受付番号313)</p>		
<p>位置図</p>	 <p>交差点図面</p> 		
<p>対応案</p>	<p>提案交差点は、交通量から横断するタイミングはあり、見通しも概ね良好で、信号機の必要性は低いと判断される。また、東方約140mに信号機を設置しているため、実施しない。</p>		

府民公募型整備事業 (府民提案型 < 既要望 >)

整理番号	16	写 真	
交通安全施設	信号機 (歩行者灯器増設・予告信号)	① 	② 
所在地	京丹波町水戸 R9京丹波水戸交差点	③ 	④ 
現在の状況	<ul style="list-style-type: none"> ・ 交通量がやや多い国道に設置された信号機 ・ 交差点手前がややカーブとなっている。 ・ 主横断のみ歩行者灯器が設置されている。 	交 差 点 図 面	
要望内容	交差点手前がカーブであるため、予告信号の設置を要望。従道路横断の歩行者灯器がないため、歩行者灯器の増設を要望 (受付番号27)		
位置図			
対応案	歩行者灯器の増設は提案のとおり実施する。 交差点手前が緩やかにカーブしているものの、信号機の視距は十分あり、予告信号設置の必要性は低いため実施しない。		

府民公募型整備事業 (府民提案型 < 既要望 >)

整理番号	17	写 真	
交通安全施設	横断歩道・信号機（歩行者灯器増設）	① 	② 
所在地	亀岡市篠町広田2丁目 R9広田平松線交差点	③ 	④ 
現在の状況	<ul style="list-style-type: none"> ・ 交通量の多い国道に設置された信号機 ・ 住宅街、商業地が建ち並ぶ。 ・ 交差点東詰のみ横断歩道・歩行者灯器が設置されていない。 	交 差 点 図 面	
要望内容	付近にバス停・病院があり、横断歩道がない交差点東詰を横断する歩行者がおり危険であるため、横断歩道、歩行者灯器の増設を要望（受付番93）		
位置図		対応案	提案のとおり実施する。




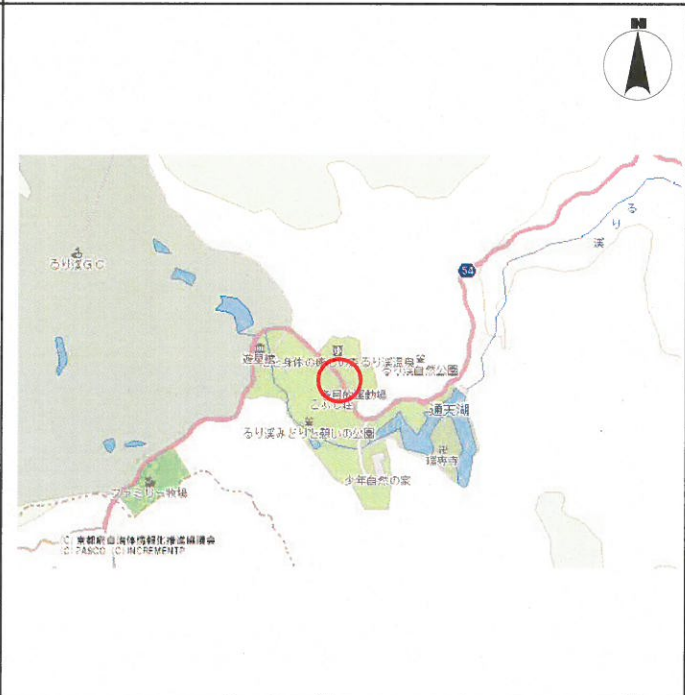
府民公募型整備事業 (府民提案型 < 既要望 >)

<p>整理番号</p>	<p>18</p>	<p>写真</p>	
<p>交通安全施設</p>	<p>横断歩道・信号機（歩行者灯器増設）</p>		
<p>所在地</p>	<p>亀岡市菟田野町佐伯 R372湯の花温泉線交差点</p>		
<p>現在の状況</p>	<ul style="list-style-type: none"> ・ 交通量の多い国道に設置された信号機 ・ 小学校の通学路となっている。 ・ 交差点東詰のみ横断歩道・歩行者灯器が設置されていない。 	<p>①</p> 	<p>②</p> 
<p>要望内容</p>	<p>付近にコンビニ等があり、横断歩道がない交差点東詰を横断する歩行者がおり危険であるため、横断歩道、歩行者灯器の増設を要望（受付番186）</p>	<p>③</p> 	<p>④</p> 
<p>位置図</p>	 <p>交差点図面</p> 		
<p>対応案</p>	<p>提案のとおり実施する。</p>		

府民公募型整備事業 (府民提案型 < 既要望 >)

整理番号	19	写真	
交通安全施設	信号機 (半感应化)	① 	② 
所在地	亀岡市葎田野町柿花 R372 柿花バス停前交差点	③ 	④ 
現在の状況	<ul style="list-style-type: none"> ・ 交通量の多い国道に設置された信号機 ・ 押ボタン式信号機が設置されている。 ・ 交差点にバス停が設置されている。 		
要望内容	主道路側の交通量が多く、従道路側の車両が出られず危険であるため、信号機の交差点制御を要望 (受付番号188)		
位置図		<p>交差点図面</p> 	
対応案	交差点内にバス停留所が設置されており、交差点制御をした場合、バスが交差点に進入停止することで他車両への通行妨害が懸念され、信号制御が困難である。また、歩道幅員が狭隘であり、新たな信号機柱の建柱が困難であるため、実施しない。		

府民公募型整備事業 (府民提案型 < 既要望 >)

<p>整理番号</p>	<p>20</p>	<p>写真</p>													
<p>交通安全施設</p>	<p>横断歩道</p>	<p>①  ②  ③ </p>													
<p>所在地</p>	<p>南丹市園部町大河内広谷1番地14先</p>	<p>④  ⑤  ⑥ </p>													
<p>現在の状況</p>	<p>要望場所は、るり溪自然公園内の府道園部能勢線で、歩道が整備された2車線道路である。同所は観光地であり、行楽期は車両、歩行者とも多い。</p>	<p>交差点図面</p>													
<p>要望内容</p>	<p>府道園部能勢線るり溪温泉前に横断歩道の設置要望。 (受付番号105)</p>	<p>るり溪自然公園</p>  <p>道路幅員構成</p> <table border="1" data-bbox="1384 1294 1592 1453"> <tr> <td>① 歩道</td> <td>車道外側線</td> <td>車道</td> <td>車道</td> <td>車道外側線</td> <td>①</td> </tr> <tr> <td>2.5m</td> <td>1.0m</td> <td>3.0m</td> <td>3.0m</td> <td>1.0m</td> <td></td> </tr> </table>		① 歩道	車道外側線	車道	車道	車道外側線	①	2.5m	1.0m	3.0m	3.0m	1.0m	
① 歩道	車道外側線	車道	車道	車道外側線	①										
2.5m	1.0m	3.0m	3.0m	1.0m											
<p>位置図</p> 	<p>実施する。道路管理者に、横断歩行者滞留部分の安全対策を申し入れ済みのもの。</p>		<p>対応案</p>												