

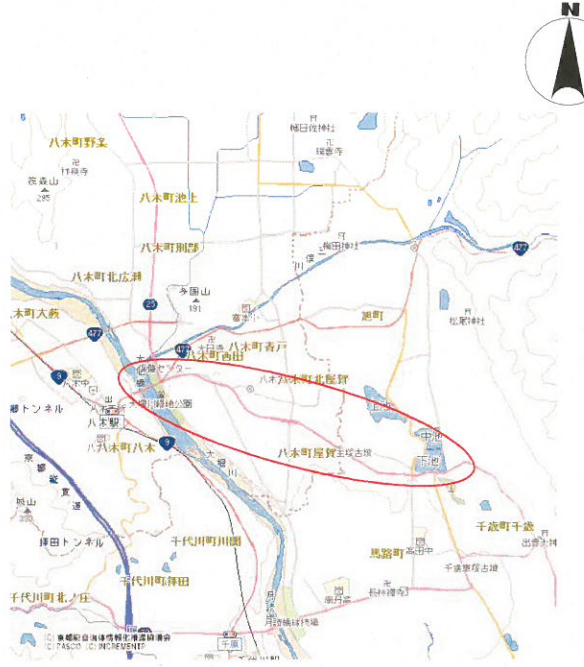
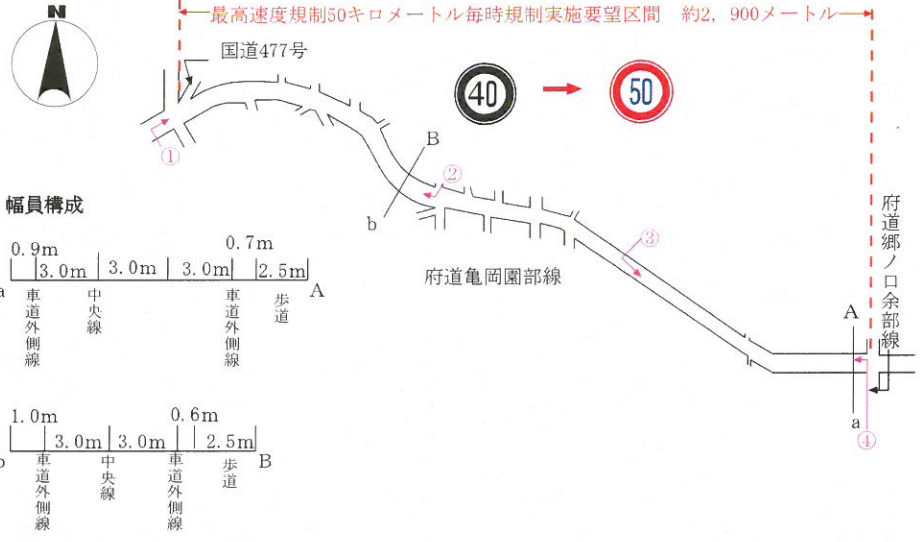


府民公募型整備事業 (府民提案型 < 既要望 >)

整理番号	21	写 真	
交通安全施設	最高速度 (40キロメートル毎時)	① 	② 
所在地	京都府亀岡市畑野町土ヶ畑地内	③ 	④ 
現在の状況	府道園部能勢線は、南丹市園部町と大阪府能勢町を結ぶ道路であり、要望区間は現在、最高速度規制は実施されていない。		
要望内容	府道園部能勢線 (亀岡市、南丹市境界から亀岡市土ヶ畑地内約2キロメートルの間) の最高速度40キロメートル毎時規制の実施。 (受理番号185)		
位置図	<div style="text-align: center;">  </div> <div style="text-align: center;"> <p>交差点図面</p>  </div>		
対応案	通過車両の走行速度から、最高速度規制の必要性は低く、実施しない。		
		幅員構成	$A \begin{array}{ c } \hline 4.8m \\ \hline \text{車道} \\ \hline \end{array} a \quad B \begin{array}{ c } \hline 5.7m \\ \hline \text{車道} \\ \hline \end{array} b$

府民公募型整備事業 (府民提案型 < 既要望 >)

整理番号	22	写 真	
交通安全施設	最高速度 (50キロメートル毎時)	① 	② 
所在地	京都府南丹市及び京都府亀岡市地内	③ 	④ 
現在の状況	府道亀岡園部線は、亀岡市と南丹市園部町を結ぶ主要幹線道路であり、要望区間は現在、最高速度40キロメートル毎時の規制が実施されている。		
要望内容	府道亀岡園部線 (国道477号から府道郷ノ口余部線まで間) の最高速度50キロメートル毎時規制の実施。(受理番号194)		
位置図			
	交差点図面		
対応案	実施する。		
			

府民公募型整備事業 (府民提案型 < 既要望 >)

整理番号	23	写 真	
交通安全施設	一時停止	① 	② 
所在地	南丹市園部町半田クボラ1番地先交差点	③ 	
現在の状況	要望場所は、南丹市役所の南西方向に位置する民家が点在する地域で、市道半田横田線は2車線、市道半田中央線及び市道井上二ノ坪線は1車線道路である。	④ 	⑤ 
要望内容	市道半田横田線市道半田中央線及び市道井上二ノ坪線交差点北詰及び東詰に一時停止の規制要望 (受付番号228)	⑥ 	
位置図			
対応案	市道半田中央線及び市道井上二ノ坪線とも通行車両は少なく、交差点通行の優先関係は明確であることから実施しない。		

府民公募型整備事業 (府民提案型 < 既要望 >)

整理番号	24	写真	
交通安全施設	道路標示の補修	<p>要望場所の状況</p> <p>横断歩道13箇所 一時停止線6箇所</p> <p>(主要な地点)</p> <div style="display: flex; justify-content: space-around;"> <div style="text-align: center;"> <p>三ノ宮交差点</p>  </div> <div style="text-align: center;"> <p>和田交差点</p>  </div> </div> <div style="display: flex; justify-content: space-around; margin-top: 20px;"> <div style="text-align: center;"> <p>三ノ宮交差点</p>  </div> <div style="text-align: center;"> <p>丹波栗野バス停付近</p>  </div> </div>	
所在地	京都府船井郡京丹波町 和田～三ノ宮交差点 国道173号		
現在の状況	横断歩道及び停止線等が薄くなっている。		
要望内容	道路標示を補修して欲しい。 (受付番号104)		
位置図			
対応案	実施する。		

府民公募型整備事業 (府民提案型 < 既要望 >)

整理番号	25	写 真 要望場所の状況 <div style="display: flex; justify-content: space-around;"> <div style="text-align: center;"> 東詰  </div> <div style="text-align: center;"> 西詰  </div> </div> <div style="display: flex; justify-content: space-around; margin-top: 20px;"> <div style="text-align: center;"> 南詰  </div> <div style="text-align: center;"> 北詰  </div> </div>
交通安全施設	道路標示の補修	
所在地	京都府南丹市八木町室河原 国道9号	
現在の状況	横断歩道及び停止線等が薄くなっている。	
要望内容	道路標示を補修して欲しい。 (受付番号230)	
位置図		
対応案	実施する。	

府民公募型整備事業 (府民提案型 < 既要望 >)

整理番号	26	写 真 要望場所の状況  
交通安全施設	道路標示の補修	
所在地	京都府船井郡京丹波町八田 国道173号	
現在の状況	横断歩道及び停止線が薄くなっている。	
要望内容	道路標示を補修して欲しい。 (受付番号232)	
位置図		
対応案	実施する。	

府民公募型整備事業 (府民提案型 < 既要望 >)

整理番号	27	写 真	
交通安全施設	道路標示の補修	要望場所の状況	
所在地	京都府南丹市美山町長尾 国道162号	(Photographs of the road condition at the request site, showing faded crosswalk markings.)	
現在の状況	横断歩道及び停止線が薄くなっている。	(Photographs showing the faded crosswalk markings on the road.)	
要望内容	道路標示を補修して欲しい。 (受付番号307)	(Additional photographs of the road condition.)	
位置図			
対応案	実施する。		

府民公募型整備事業 (府民提案型 < 既要望 >)

整理番号	29	写真	
交通安全施設	道路標示の補修	<p data-bbox="1205 290 1413 322">要望場所の状況</p> <p data-bbox="1323 336 1917 371">横断歩道2箇所 一時停止線12箇所</p> <p data-bbox="1205 416 1379 448">(主要な地点)</p> <div data-bbox="1205 480 1384 512">三ノ宮交差点</div> <div data-bbox="1205 528 1621 804">  </div> <div data-bbox="1675 488 1906 520">三ノ宮交差点</div> <div data-bbox="1675 528 2063 804">  </div> <div data-bbox="1205 887 1637 919">町営バス「丹波栗野バス停」付近</div> <div data-bbox="1205 935 1621 1211">  </div> <div data-bbox="1675 879 1845 911">和田交差点</div> <div data-bbox="1675 935 2063 1211">  </div>	
所在地	京都府船井郡京丹波町福知山市境～兵庫県境 国道173号		
現在の状況	横断歩道及び停止線等が薄くなっている。		
要望内容	道路標示を補修して欲しい。 (受付番号309)		
位置図			
対応案	実施する。		

府民公募型整備事業 (府民提案型 < 既要望 >)

整理番号	30	写真
交通安全施設	道路標示の補修	
所在地	京都府船井郡京丹波町八田 国道173号 (三ノ宮交差点から道の駅 瑞穂の里付近までの間)	
現在の状況	「追い越しのための右側部分はみ出し通行禁止」の道路標示が薄くなっている。	
要望内容	道路標示を補修して欲しい。 (受付番号310)	
位置図		
対応案	実施する。	

府民公募型整備事業 (府民提案型 < 既要望 >)

整理番号	31	写 真	
交通安全施設	道路標示の補修		
所在地	京都府南丹市美山町 国道162号 (上平屋交差点から安掛交差点までの間)		
現在の状況	「追い越しのための右側部分はみ出し通行禁止」の道路標示が薄くなっている。	 	
要望内容	道路標示を補修して欲しい。 (受付番号311)		
位置図			
対応案	実施する。		

