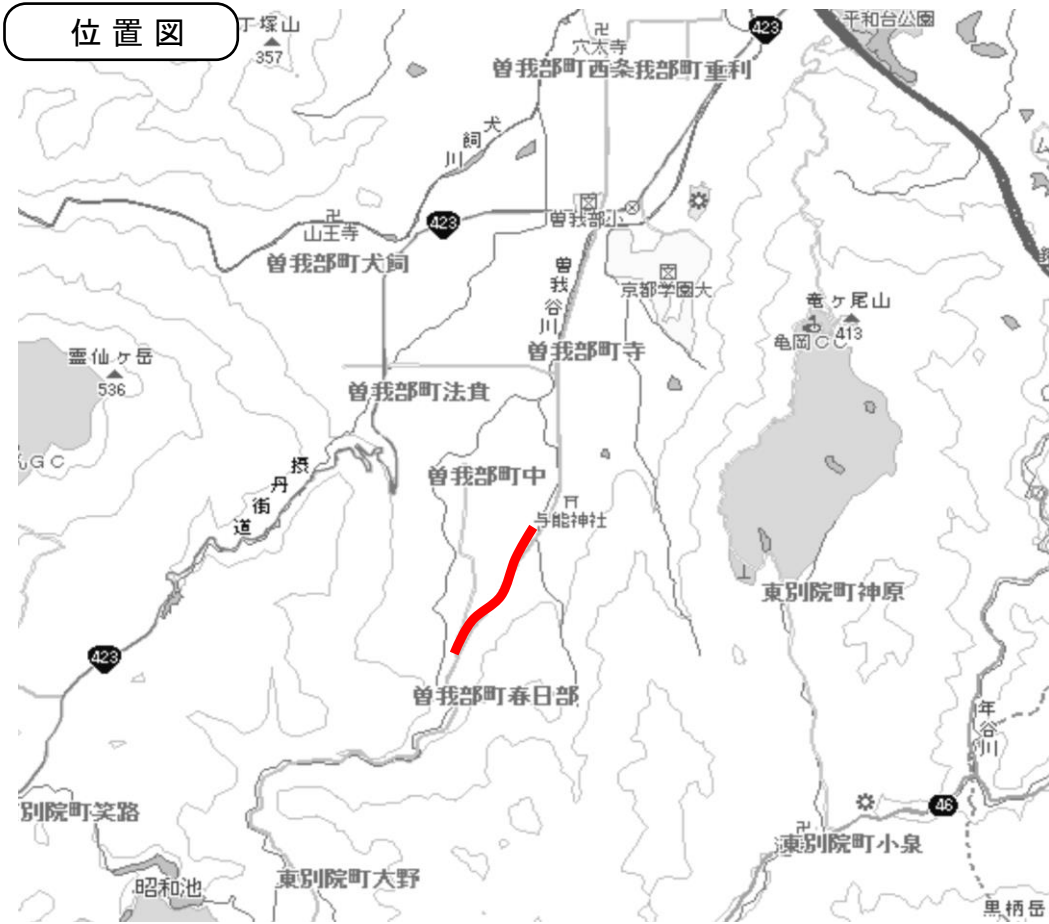


施設名	東掛小林線
提案区分	安心・安全整備
提案箇所	亀岡市曾我部町春日部
提案内容	除草
現在の状況	提案箇所は、3m程度の法面が存在し、雑草が繁茂している。


現況写真



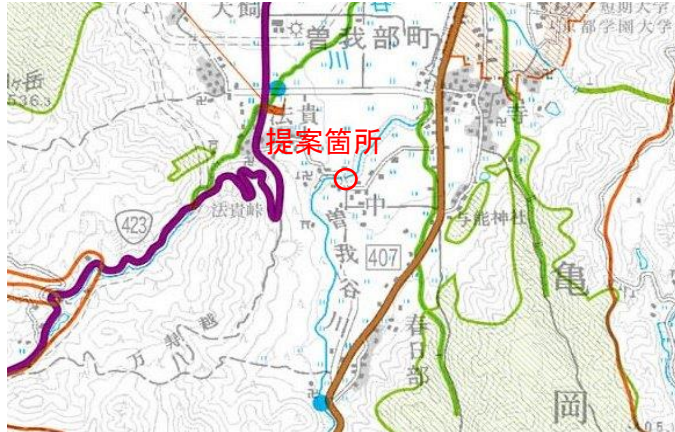
審査結果

実施しない  
 (通行上の視距確保のため、法肩約1m分を道路維持管理業務で実施。それ以外の実施は困難)

施設名	曾我谷川
提案区分	安心・安全整備
提案箇所	亀岡市曾我部町中 中北橋～一本橋
提案内容	護岸修繕(約50m)
現在の状況	袋詰玉石工が水際から2段設置されている。



位置図



平面図



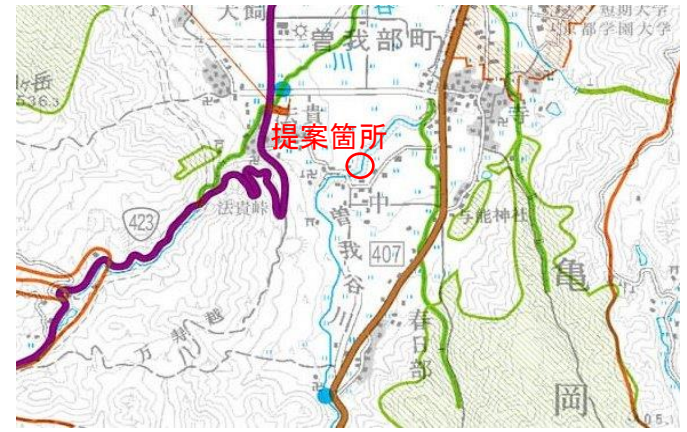
審査結果	実施しない (過年度実施の玉石袋詰工で背後地への浸食が妨げられているため。)
------	---

施設名	曾我谷川
提案区分	安心・安全整備
提案箇所	亀岡市曾我部町中 一本橋下流
提案内容	護岸整備
現在の状況	①橋梁の下流左岸側の取合擁壁にクラック有、②水際部にのみ石積が設置されている

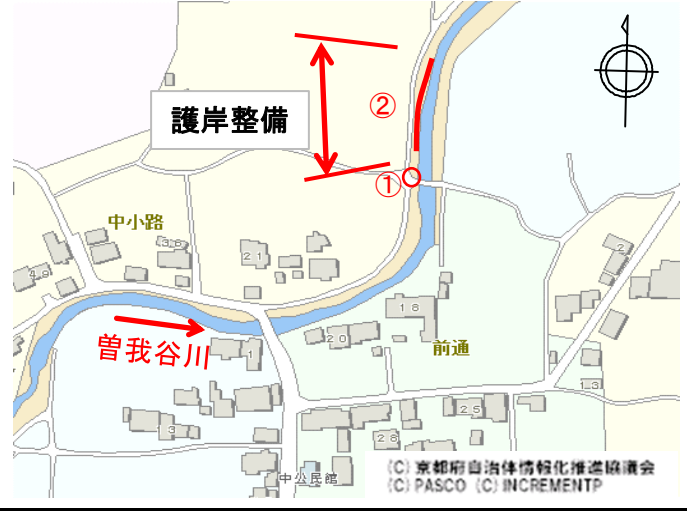
現況写真



位置図



平面図



審査結果

実施

施設名	由良川
提案区分	安心・安全整備
提案箇所	南丹市美山町 蔵王橋上流の左岸護岸
提案内容	護岸復旧
現在の状況	護岸が崩落しており、コンテナが乗っている土台の下が一部空洞の状態である。(延長約20m)

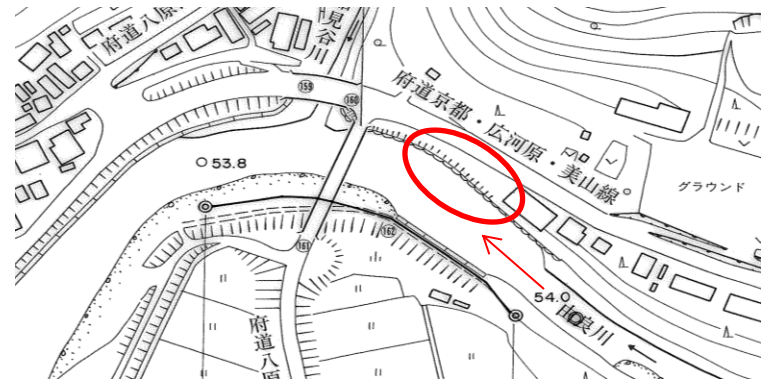
現況写真



位置図



平面図



審査結果

実施

施設名	曾我谷川
提案区分	安心・安全整備
提案箇所	亀岡市曾我部町中 極楽橋～中北橋
提案内容	土砂浚渫

現在の状況	水裏部等部分的に土砂が堆積している。
-------	--------------------

位置図



平面図



現況写真



審査結果

実施しない  
 (堆積土砂は流水を著しく妨げるものでないため。引き続き、経過観察する。)

施設名	曾我谷川
提案区分	安心・安全整備
提案箇所	亀岡市曾我部町寺 葉婦川合流地点～万多羅付近
提案内容	土砂浚渫及び法面改修
現在の状況	水裏部に土砂が堆積している。堤防に竹が生えている箇所がある。

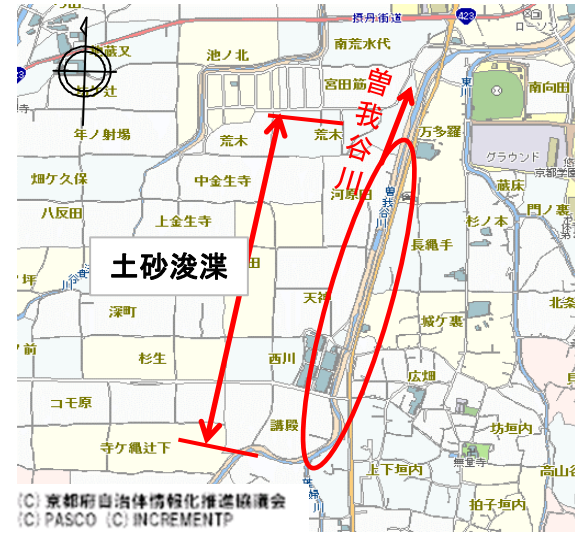
現況写真



位置図



平面図



審査結果

一部実施  
 (堆積土砂が著しい箇所の浚渫と流水を阻害する倒竹等の伐採、処分のみ実施。引き続き、経過観察する。)

施設名	犬飼川
提案区分	安心・安全整備
提案箇所	亀岡市曾我部町犬飼 樋ノ口河内橋上流右岸約150m 平均幅約5m
提案内容	竹林伐採
現在の状況	左岸部に竹が異常繁茂している。

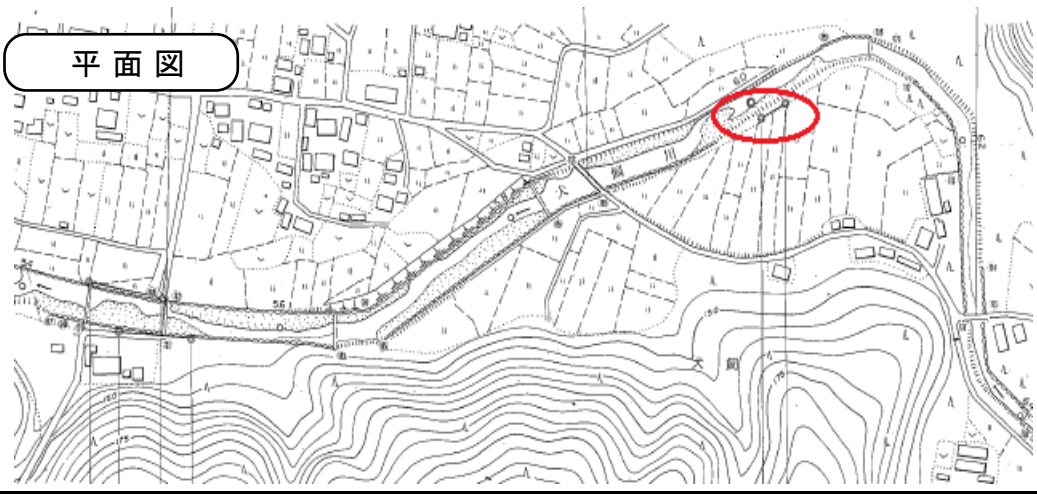
現況写真



位置図



平面図



審査結果

一部実施 (河道断面内倒伏部のみ実施)

施設名	犬飼川
提案区分	安心・安全整備
提案箇所	亀岡市曾我部町犬飼 山田目倉谷橋上下流約150m
提案内容	竹林伐採
現在の状況	竹林の倒木が、河道内に散乱している。

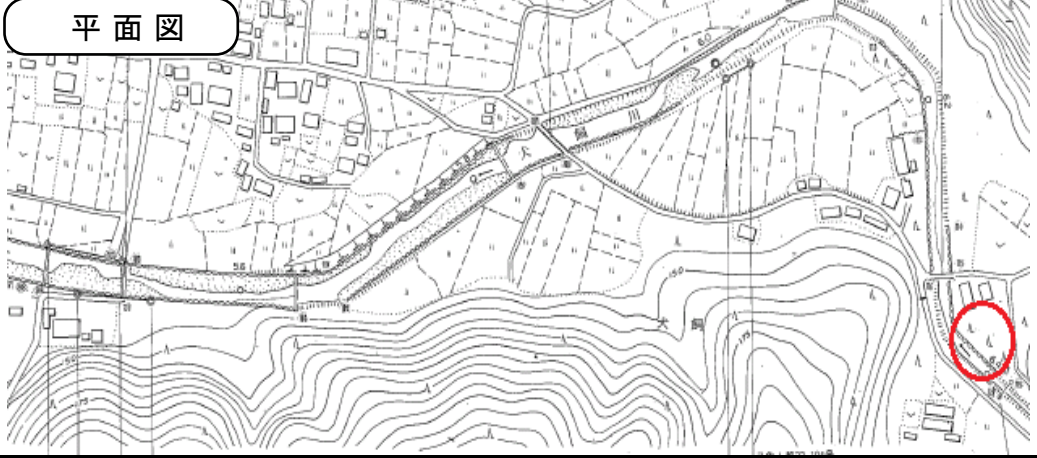
現況写真



位置図



平面図



審査結果

実施

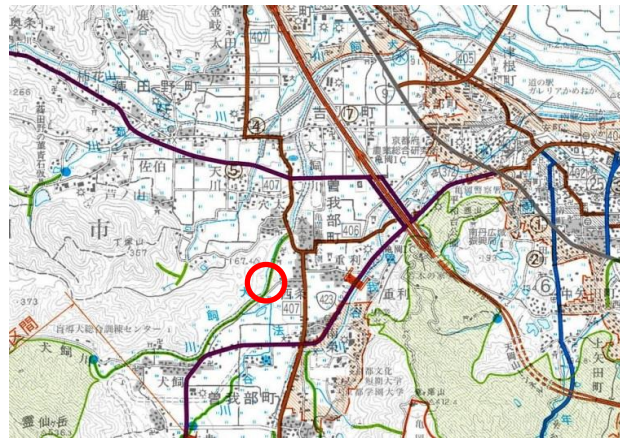


施設名	犬飼川
提案区分	安心・安全整備
提案箇所	亀岡市曾我部町西条 下久保近堰堤下から河床約200m
提案内容	土砂浚渫
現在の状況	河川内に土砂が堆積している。

現況写真



位置図



平面図



審査結果

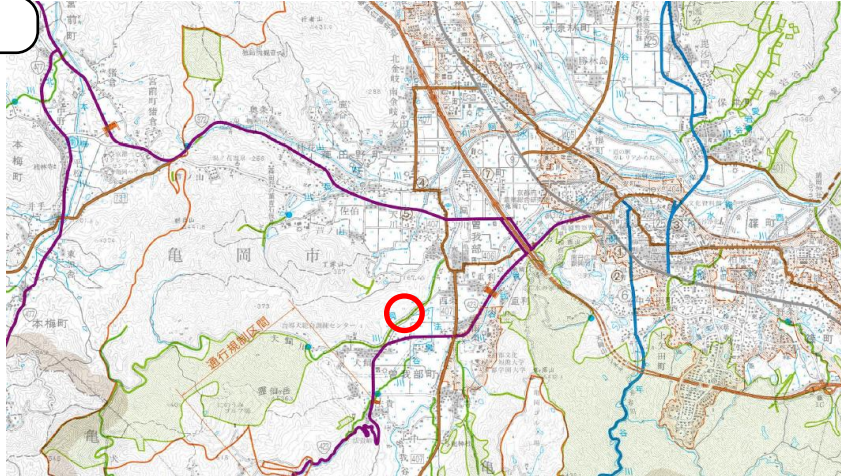
一部実施 (堆積土砂が著しい箇所のみ実施)

施設名	犬飼川
提案区分	安心・安全整備
提案箇所	亀岡市曾我部町犬飼 下和田～西条大畑付近堰堤間の約200m
提案内容	土砂浚渫
現在の状況	河川内に土砂が堆積している。

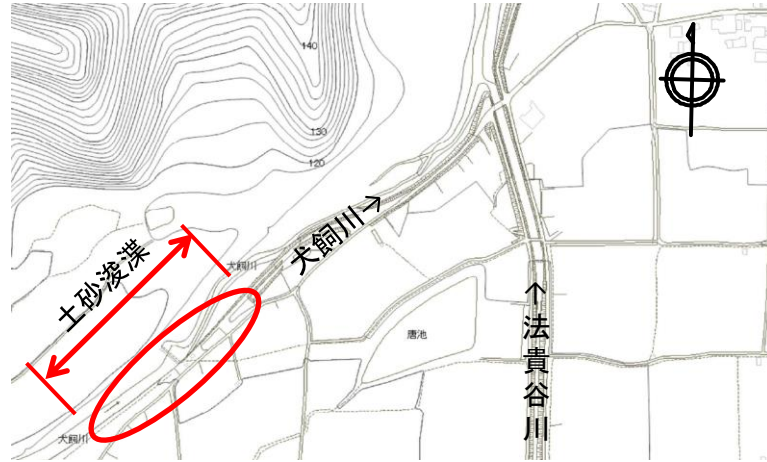
現況写真



位置図



平面図



審査結果

一部実施 (堆積土砂が著しい箇所のみ実施)