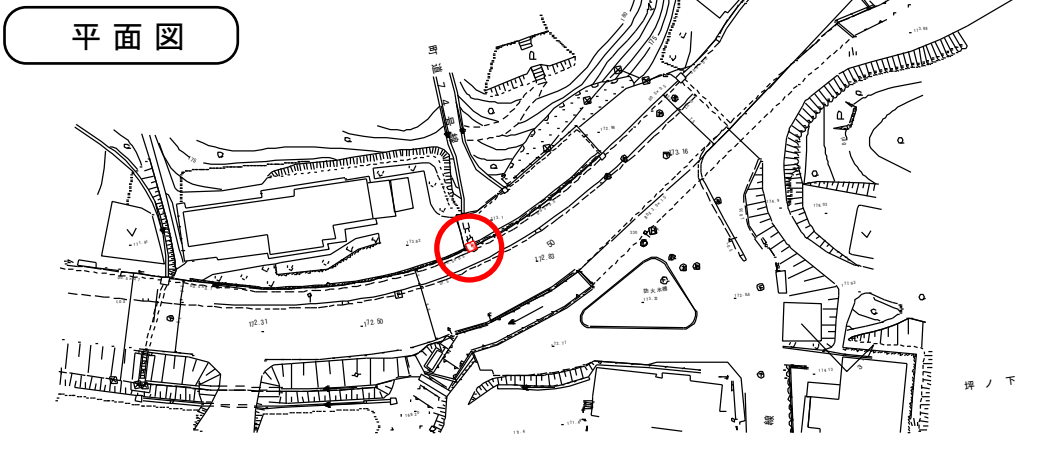


施設名	富田胡麻停車場線
提案区分	安心・安全整備
提案箇所	京丹波町実勢下岡 歩道に出ている排水管
提案内容	排水管改修
現在の状況	歩道に排水管が突出した形で設置されており、この部分だけ幅員が狭くなっている。



審査結果	実施しない (排水管の改修が極めて困難であり、現況歩道幅員が約1.8m程度が確保されているため。)
------	--

施設名	質美川
提案区分	安心・安全整備
提案箇所	京丹波町質美和田 質美振興センター向い下流左岸
提案内容	護岸修繕
現在の状況	護岸に穴が空いている。(延長約5m)

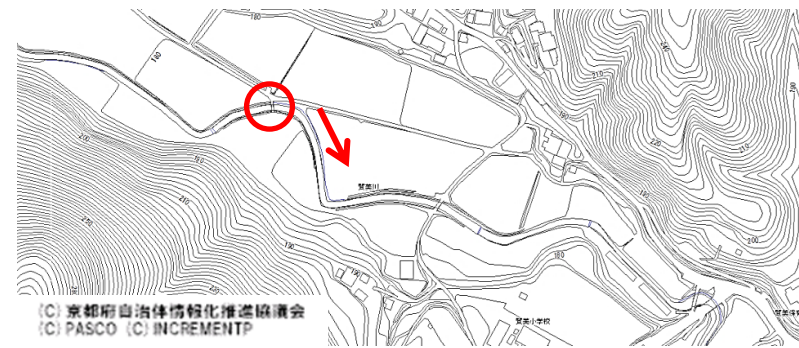
現況写真



位置図



平面図



(C) 京都府自治体情報化推進協議会
(C) PASCO (C) INCREMENTP

審査結果

実施

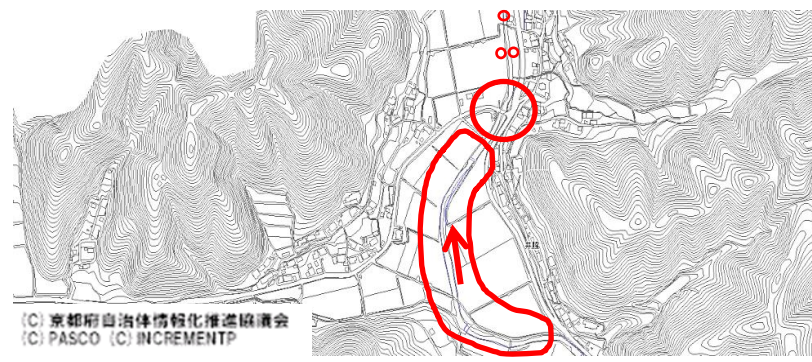
施設名	高屋川
提案区分	安心・安全整備
提案箇所	京丹波町井脇 井脇大橋～別所橋 井壁谷橋下流左岸・坪井谷川合流地点上流左岸 坪生谷川合流点上流右岸・井脇大橋上流左岸
提案内容	土砂浚渫及び護岸改修

現在の状況	護岸が崩れている。(合計延長約20m) 部分的に土砂が堆積している。
-------	---------------------------------------

位置図



平面図



(C) 京都府自治体情報化推進協議会
(C) PASCO (C) INCREMENTP

現況写真

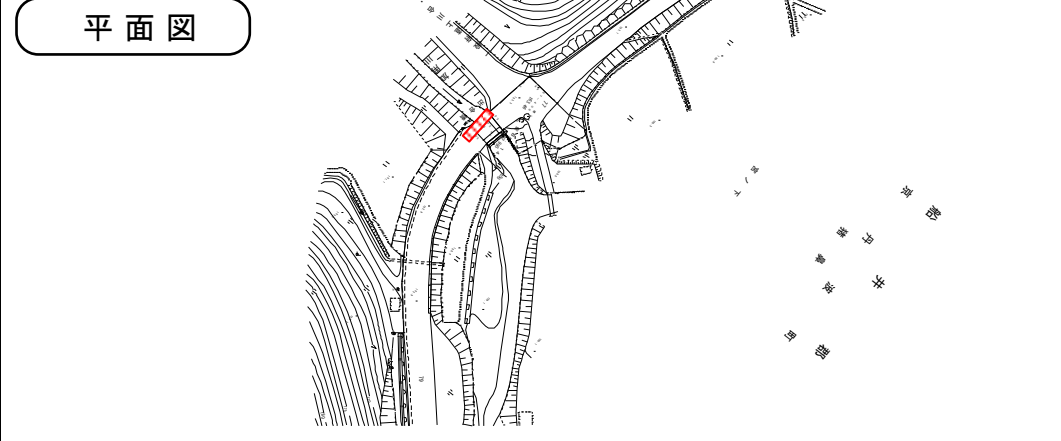
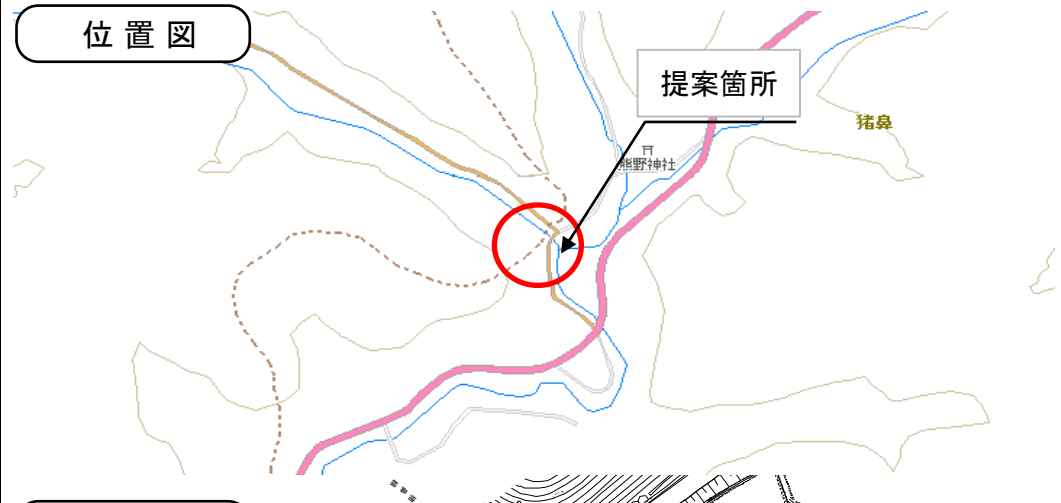


上部4枚の写真は護岸崩壊箇所

左側写真は、土砂浚渫要望箇所

審査結果	一部実施	(護岸工のみ実施。堆積土砂は流水を著しく妨げるものではないため。引き続き、経過観察する。)
------	------	---

施設名	上川合猪鼻線
提案区分	安心・安全整備
提案箇所	京丹波町猪鼻 出会い橋(加用入口)付近
提案内容	橋梁高欄改修
現在の状況	路肩が決壊して欄干が破損し親柱が欠損している。



審査結果	一部実施 (親柱復旧、高欄部危険明示のみ実施)
------	----------------------------

施設名	猪鼻川
提案区分	安心・安全整備
提案箇所	京丹波町猪鼻町営バス猪鼻バス停向かい側右岸 御旅橋下流左岸鶏舎横 佐曾良橋上流左岸
提案内容	護岸復旧
現在の状況	護岸が崩落している。(合計延長約35m)

現況写真



位置図



平面図



(C) 京都府自治体情報化推進協議会
(C) PASCO (C) INCREMENTP

審査結果

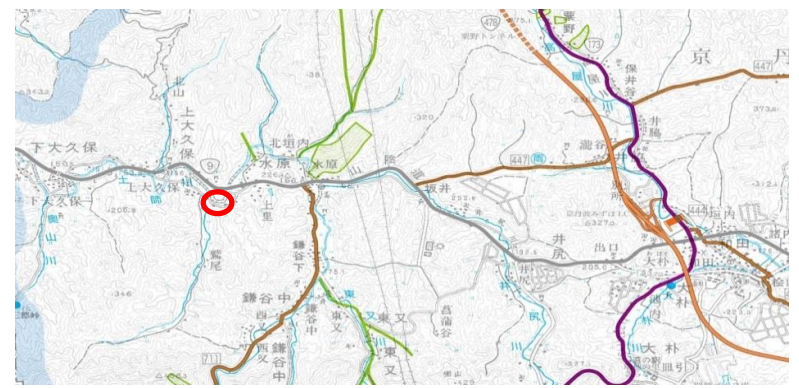
実施

施設名	土師川
提案区分	安心・安全整備
提案箇所	京丹波町上大久保 鳥居井根上下流
提案内容	土砂浚渫
現在の状況	土砂が堆積している。(延長約30m)

現況写真



位置図



平面図



(C) 京都府自治体情報化推進協議会
(C) PASCO (C) INCREMENTP

審査結果

実施

施設名	質美川
提案区分	安心・安全整備
提案箇所	京丹波町質美和田 京丹波三和線宮の下橋向い下流左岸 京丹波三和線宮の下橋向い下流 質美振興センター向い上流左岸
提案内容	土砂浚渫及び護岸修繕
現在の状況	護岸に穴が空いている。(延長約5m) 部分的に土砂が堆積している。

現況写真



位置図



平面図



審査結果

一部実施
 (護岸工のみ実施。堆積土砂は流水を著しく妨げるものではないため。引き続き、経過観察する。)

施設名	上和知川
提案区分	安心・安全整備
提案箇所	京丹波町細谷 細谷仁位殿地内の土羽護岸約50m
提案内容	護岸整備
現在の状況	土羽護岸が崩れかけている。

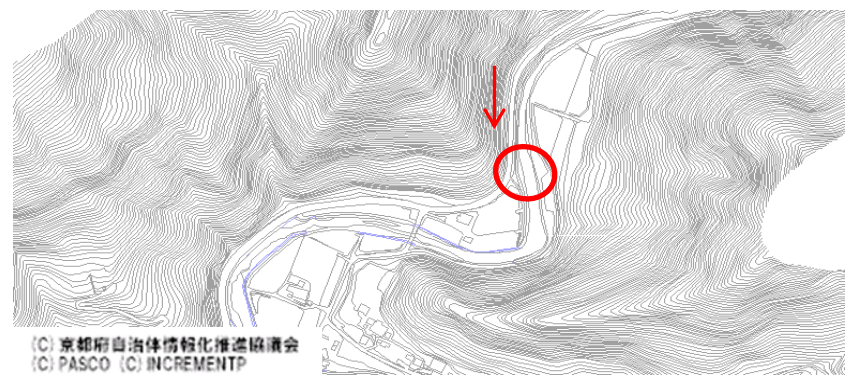
現況写真



位置図



平面図



審査結果

実施しない
 (土羽護岸が直ちに崩れる可能性は低いため。引き続き、経過観察する。)

施設名	上和知川
提案区分	安心・安全整備
提案箇所	京丹波町細谷 町道丸尾橋上流左岸約40m
提案内容	護岸整備
現在の状況	護岸上部に農道がある。護岸が崩れている。(延長約20m)

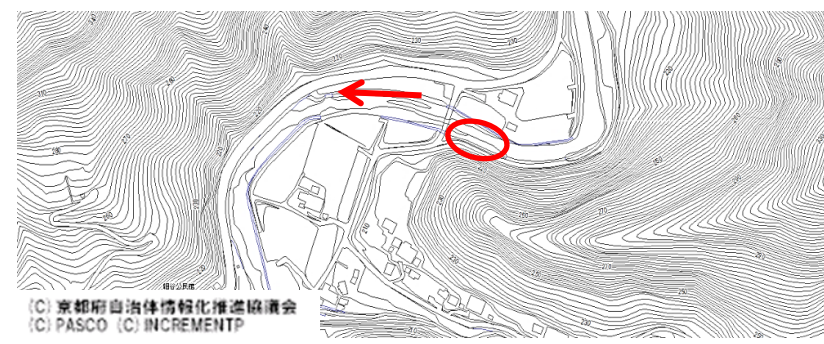
現況写真



位置図



平面図



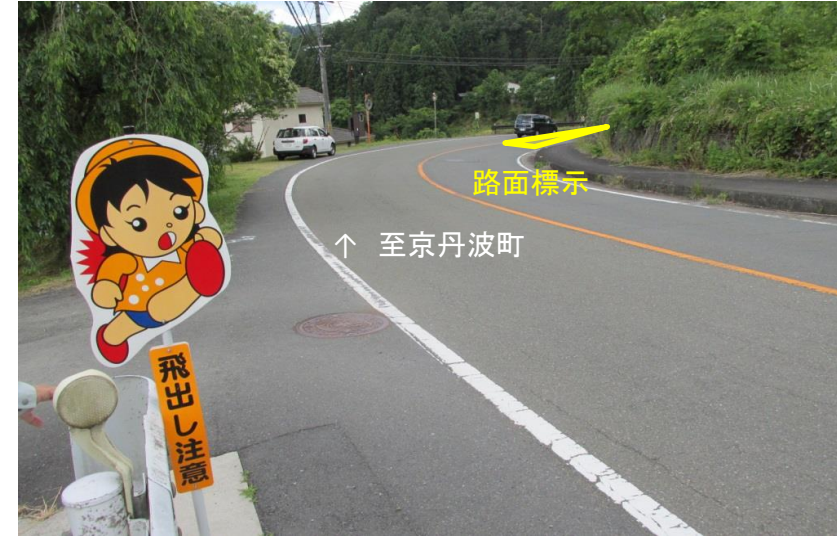
(C) 京都府自治体情報化推進協議会
(C) PASCO (C) INCREMENTP

審査結果

一部実施 (崩れている箇所のみ実施)

施設名	綾部宮島線
提案区分	安心・安全整備
提案箇所	南丹市美山町大野
提案内容	路面標示設置
現在の状況	見通しの悪い連続するカーブにある

現況写真



審査結果

実施