

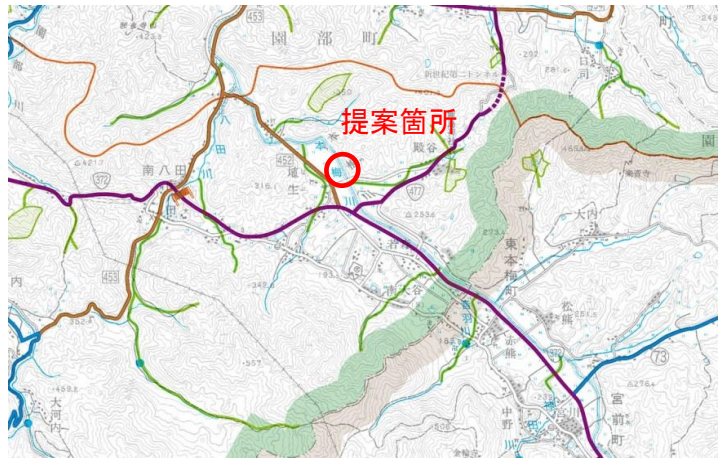
平成29年度 府民公募型整備事業

受付番号 151

施設名	本梅川
提案区分	安心・安全整備
提案箇所	南丹市園部町埴生 殿谷川と本梅川合流地点より下流200m
提案内容	土砂浚渫(約200m)

現在の状況	河川内の部分的に土砂が堆積している。
-------	--------------------

位置図



平面図



現況写真



審査結果

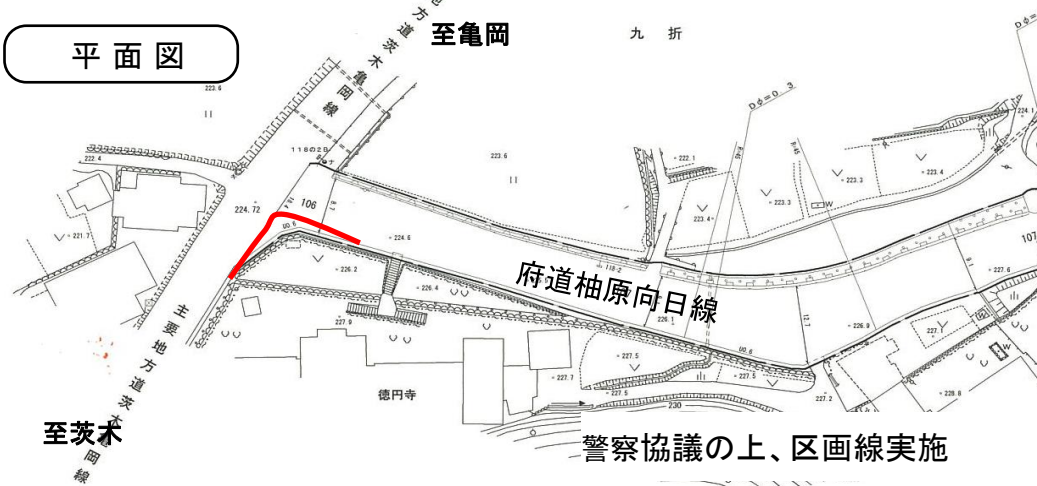
実施しない
 (堆積土砂は流水を著しく妨げるものでないため。引き続き、経過観察する。)

施設名	茨木亀岡線
提案区分	安心・安全整備
提案箇所	亀岡市東別院町栢原 九折地内交差点内の道路帯
提案内容	ゼブラゾーン設置
現在の状況	府道と府道との交差点であり、交差点南東側に大きな隅切りが設けられている。茨木方面(茨木亀岡線)から田能方面(栢原向日線)へ進入する車が近回りしている。

位置図



平面図



現況写真



府道栢原向日線



府道茨木亀岡線

府道栢原向日線

審査結果

実施

施設名	柚原向日線
提案区分	安心・安全整備
提案箇所	亀岡市西別院町万願寺 下辻1付近
提案内容	カーブミラー設置
現在の状況	提案があった東側は、道路改良工事中である。西側はカーブミラーが設置されているが、直径が小さく視認しづらいため、大きなものを設置する。

現況写真

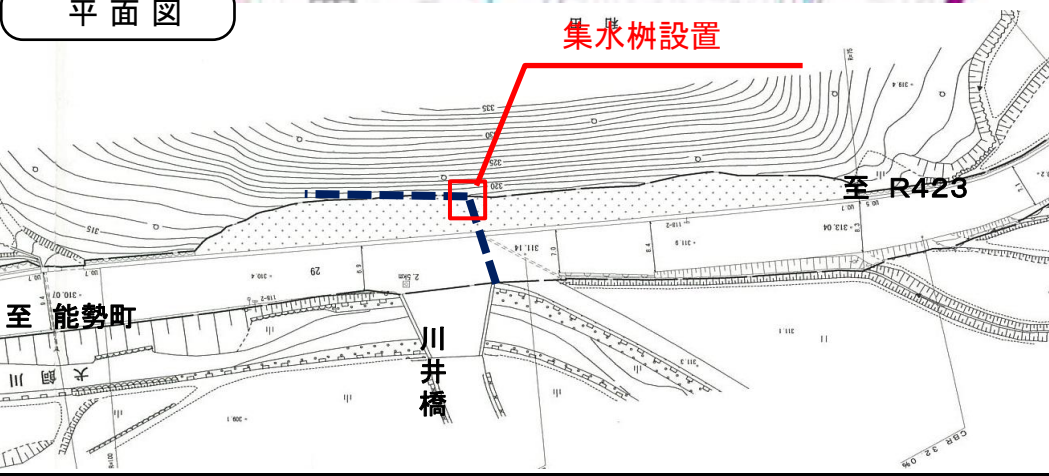


審査結果

一部実施
 (東側は現在施工中の道路改良工事
 に対応。西側はカーブミラーの鏡体
 拡大を実施)

施設名	亀岡能勢線
提案区分	安心・安全整備
提案箇所	亀岡市西別院町犬甘野 八反田 和田 用水路兼、排水路 長さ13.5m
提案内容	横断排水路の拡巾改良

現在の状況
 道路横断管、道路側溝が設置されているが、深さが1.1mあり樹が設置されていないため、維持管理が困難な状況にある。また、道路の背後地は山林で、秋には落葉が多い箇所である。



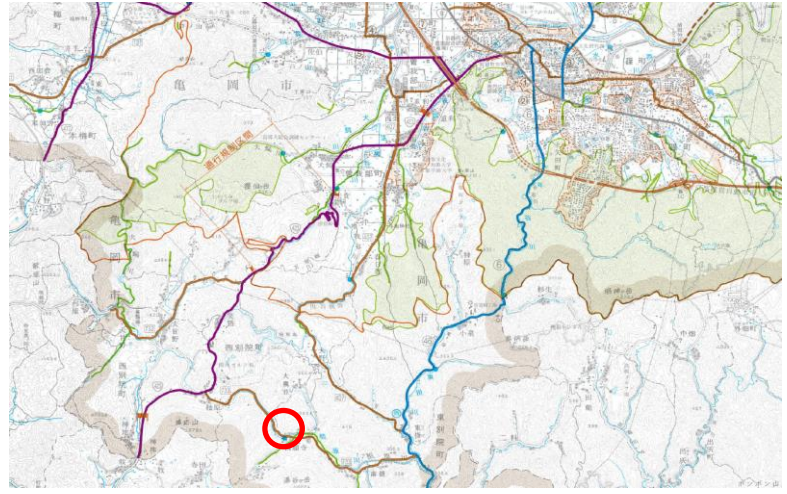
審査結果	実施 (集水桝設置で対応)
------	---------------

施設名	栢原川
提案区分	安心・安全整備
提案箇所	亀岡市西別院町万願寺 積善寺南堰堤より上流
提案内容	土砂浚渫及び雑木伐採
現在の状況	河川内に土砂が堆積している。一部に流水の妨げになる立木がある。

現況写真



位置図



平面図



審査結果

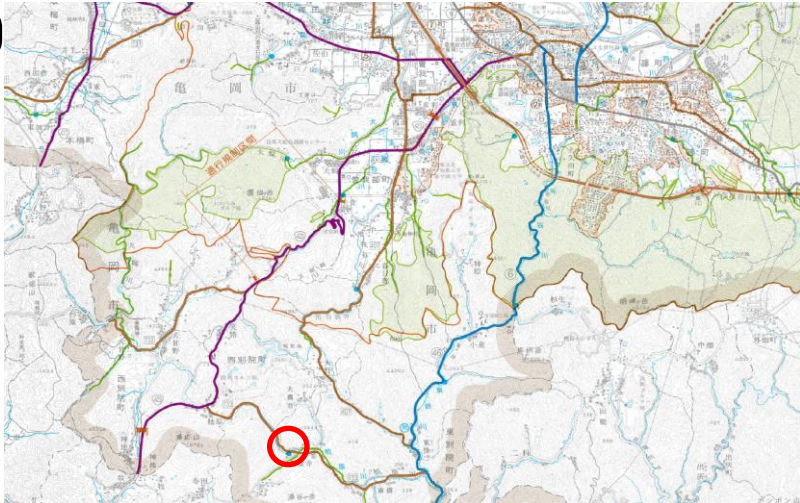
一部実施 (堆積土砂が著しい箇所のみ実施)

施設名	栢原川
提案区分	安心・安全整備
提案箇所	亀岡市西別院町万願寺 前ノ垣内付近
提案内容	護岸復旧(3箇所)
現在の状況	3箇所で護岸の崩れ及び損傷がある。

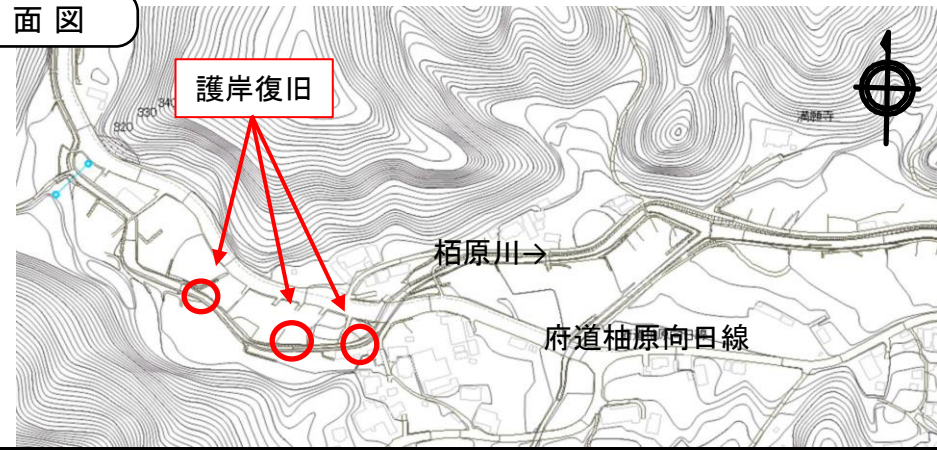
現況写真



位置図




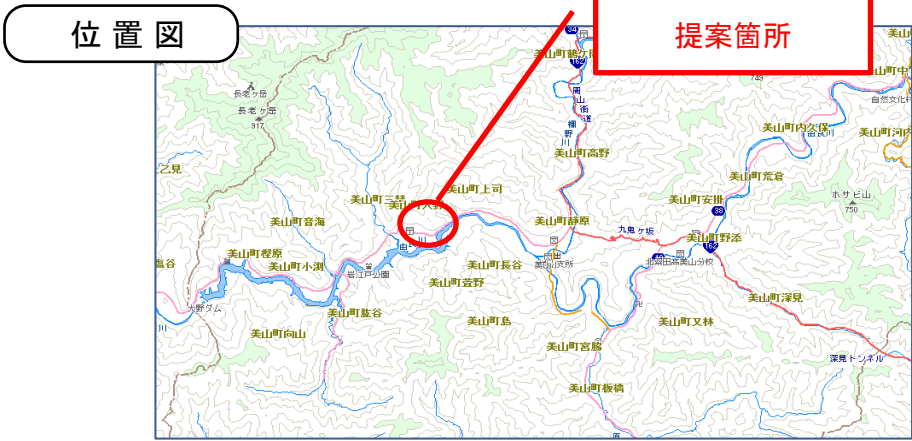
平面図



審査結果

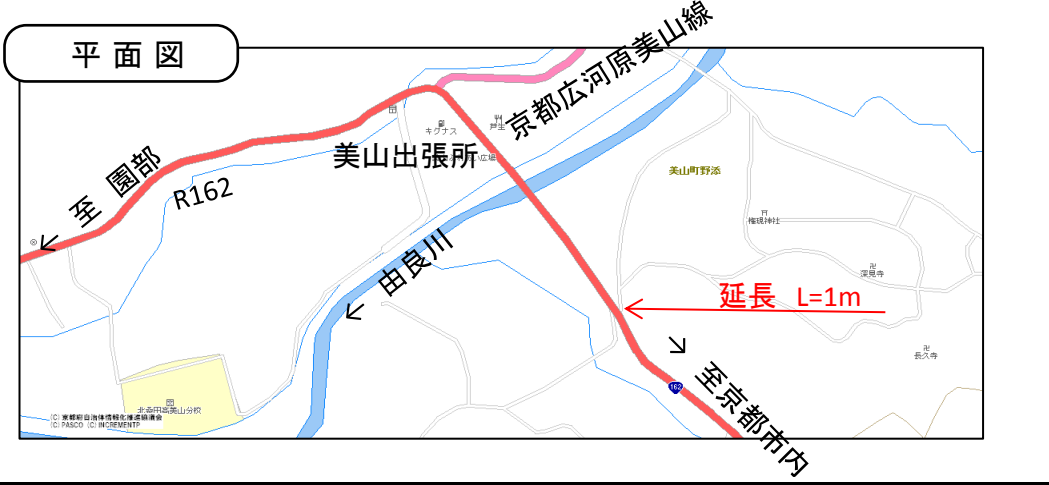
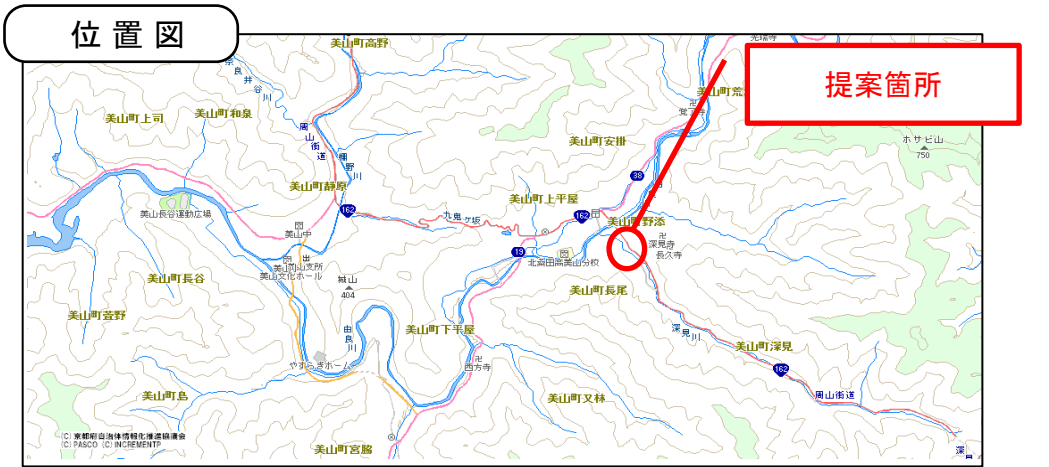
実施

施設名	綾部宮島線
提案区分	安心・安全整備
提案箇所	南丹市美山町大野 上大野バス停横歩道
提案内容	排水暗渠改修
現在の状況	国有水路(農業用排水路)が道路排水ボックスに接合 接合部の断面は上流国有水路見合いの大きさ



審査結果	実施しない (排水暗渠は京都府の管理施設ではないため。)
------	---------------------------------


施設名	国道162号
提案区分	安心・安全整備
提案箇所	南丹市美山町 長尾バス停前付近の路面
提案内容	舗装修繕
現在の状況	舗装が一部えぐれたような状態になっている



審査結果	他事業実施
------	-------

施設名	東掛小林線
提案区分	安心・安全整備
提案箇所	亀岡市葎田野町太田 高星～藪ノ後
提案内容	舗装修繕

現在の状況
 舗装に亀裂が多数みられ、二輪車等の通行に支障をきたしている。



平面図

審査結果

実施

施設名	棚野川
提案区分	安心・安全整備
提案箇所	南丹市美山町鶴ヶ岡 長井橋上流
提案内容	土砂浚渫
現在の状況	土砂が堆積している。(延長約200m)

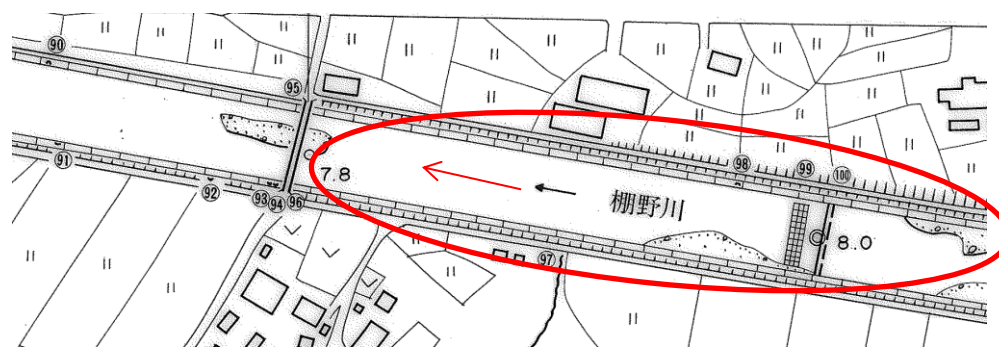
現況写真



位置図



平面図



審査結果

実施