

施設名	枚方亀岡線
提案区分	安心・安全整備
提案箇所	亀岡市下矢田町君塚
提案内容	歩道設置
現在の状況	君塚団地入り口から亀岡市道交差点部までは、市道改良工事で歩道が設置されたが、市道交差点部からムツミ病院前までは未設置である。

位置図



平面図



現況写真



← 君塚団地

↑ 亀岡
↓ 枚方



↑ 亀岡
↓ 枚方

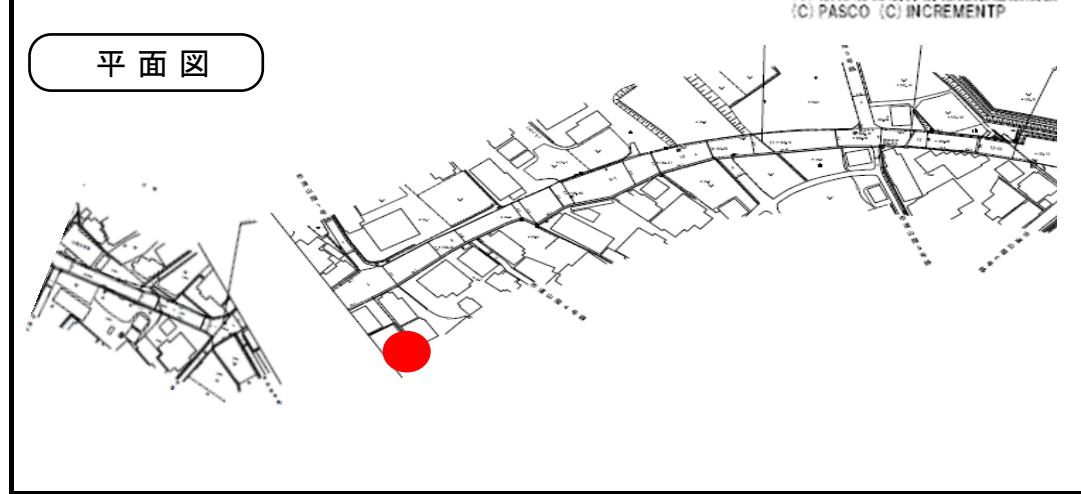
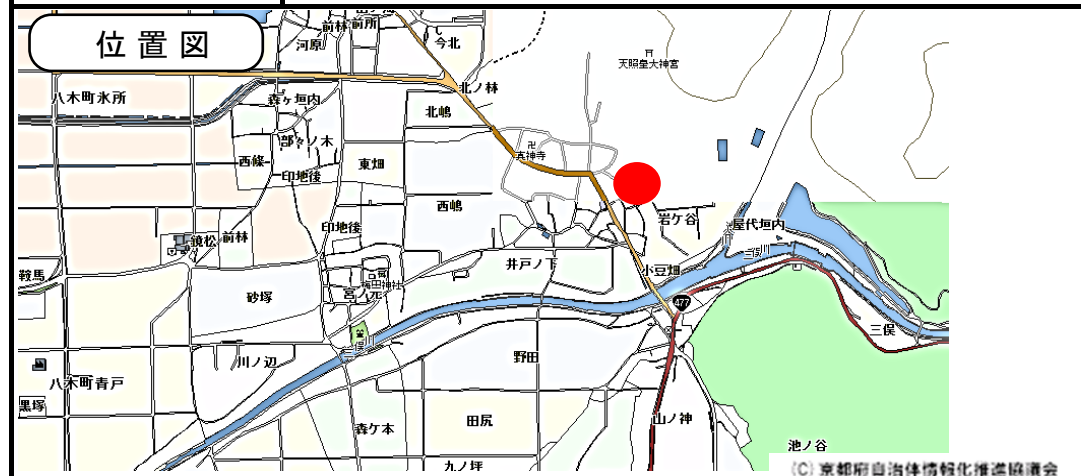
審査結果

実施しない

(複数年を要する大規模な工事であるため。)

施設名	郷ノ口室河原線
提案区分	安心・安全整備
提案箇所	亀岡市旭町西嶋 149 約10mの内3m
提案内容	側溝改修

現在の状況	側溝の壁が約3mの区間において崩壊等損傷がみられる。
-------	----------------------------



審査結果

実施①

府民公募型整備事業(府民提案型)

受付番号

21

施設名	袖原向日線
提案区分	安心・安全整備
提案箇所	亀岡市東別院町南掛
提案内容	歩道舗装修繕及び雑草対策
現在の状況	歩道の舗装面の割れ部などから雑草が繁茂している状況

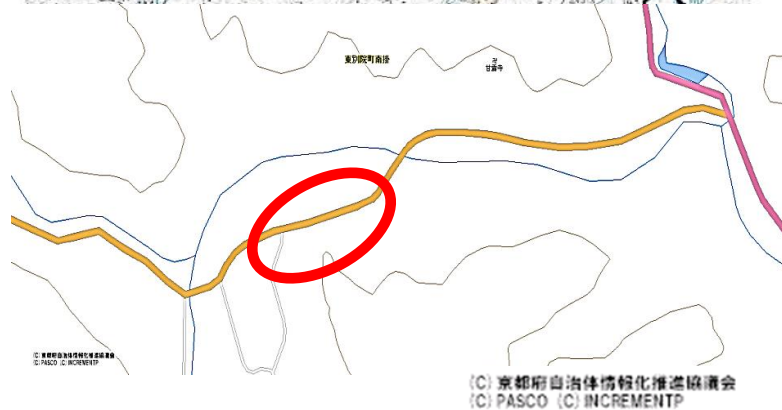
現況写真



位置図



平面図



審査結果

実施①

© PASCO © INCREMENT

© 京都府自治体情報化推進協議会
© PASCO © INCREMENT

府民公募型整備事業(府民提案型)

受付番号

35

施設名	堅谷川(砂防)
提案区分	安心・安全整備
提案箇所	亀岡市千歳町千歳垣内山
提案内容	樹木の伐採
現在の状況	3面張流路工の河床から雑木が生えている。著しく流水を阻害するものもある。雑木の影響で一部の河床が損傷。



審査結果	実施① (樹木の伐採及び河床修繕を実施)
------	----------------------

施設名	東掛川
提案区分	安心・安全整備
提案箇所	亀岡市東別院町東掛 岩脇14-1
提案内容	護岸整備

現在の状況	左岸は自然護岸が連続している。
-------	-----------------

位置図



平面図



現況写真



審査結果	実施しない (早期対応の必要性はない。経過観察を続ける。)
------	----------------------------------

施設名	天王亀岡線
提案区分	安心・安全整備
提案箇所	亀岡市本梅町西加舎厳石
提案内容	道路拡幅
現在の状況	亀岡方面向きにヘアピンカーブ直後の右カーブ区間で視距が悪い区間である。冬期には雪や凍結が発生する区間であり、視距が悪いことによる運転操作のミスによる、車両事故も起きている状況

現況写真

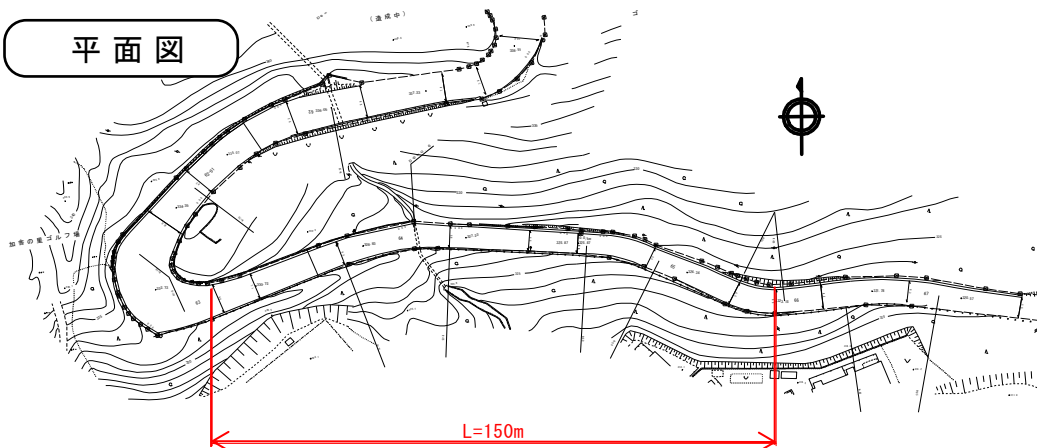


位置図



(C) 京都府自治体情報化推進協議会
(C) PASCO (C) INCREMENTP

平面図



審査結果

実施① (用地取得が必要)

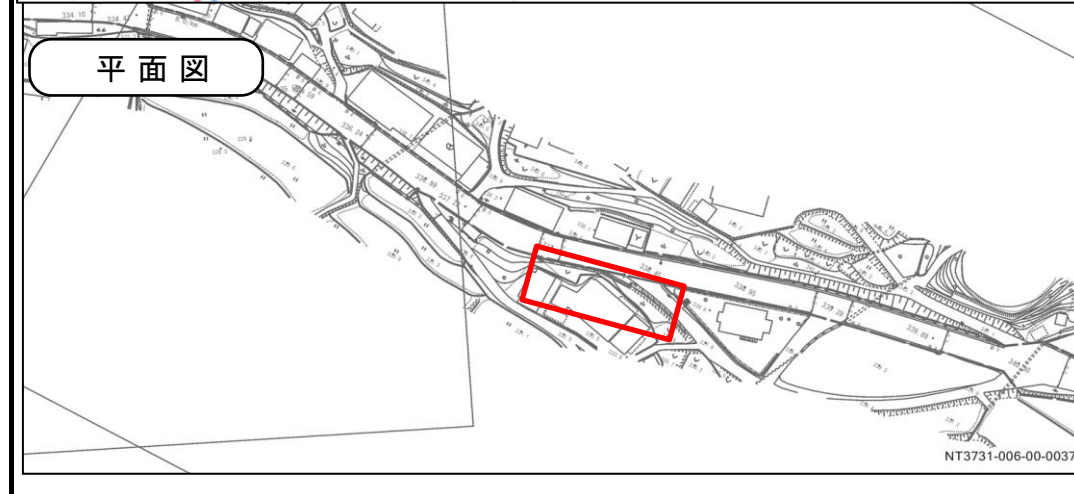
府民公募型整備事業(府民提案型)

受付番号

40

施設名	天王亀岡線
提案区分	安心・安全整備
提案箇所	亀岡市畑野町千ヶ畑中間
提案内容	ガードレールの設置

現在の状況
擁壁上にコンクリートブロックが30mにわたり設置されている。
(官民境界は不明)
側線から擁壁までの幅40cm(最小)



審査結果
他事業で実施 (ポストコーンの設置を実施)

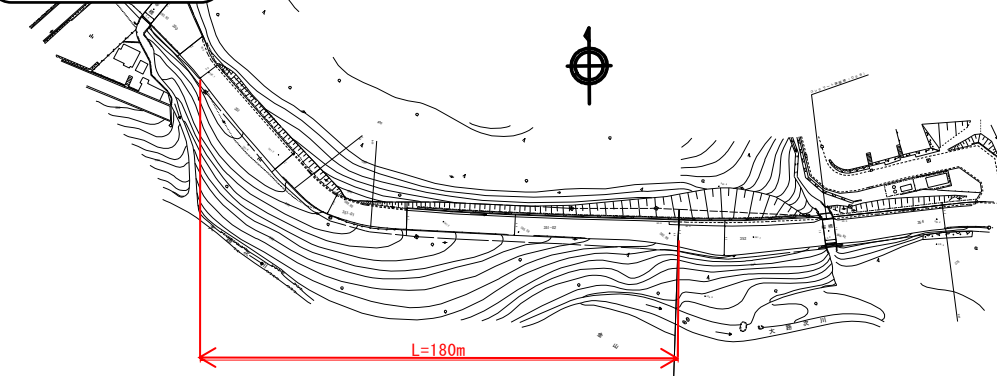
施設名	園部能勢線
提案区分	安心・安全整備
提案箇所	亀岡市畑野町土ヶ畑布子谷
提案内容	道路拡幅

現在の状況	2車線の改良区間の間に位置する幅員狭小区間である。
-------	---------------------------

位置図



平面図



現況写真



審査結果	実施しない (複数年を要する大規模な工事であるため。)
------	--------------------------------

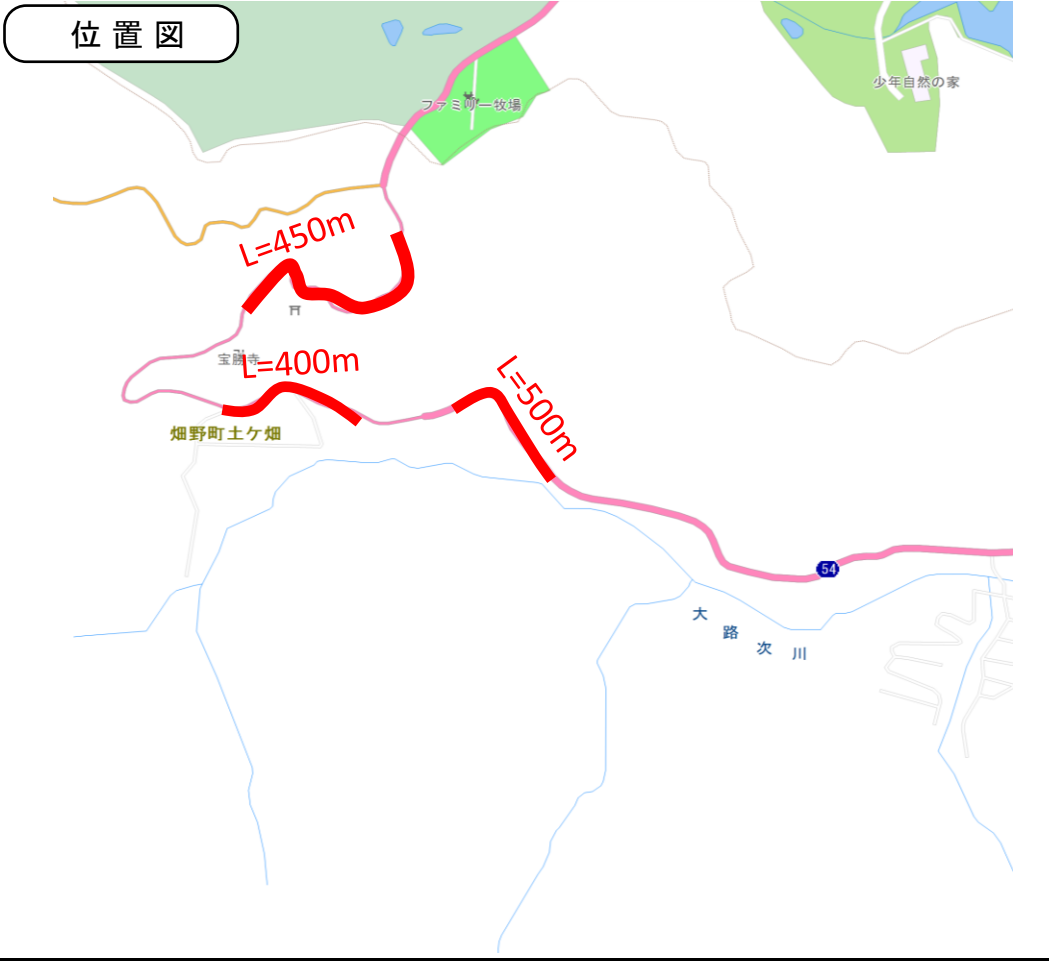
府民公募型整備事業(府民提案型)

受付番号

42

施設名	園部能勢線
提案区分	安心・安全整備
提案箇所	亀岡市畑野町土ヶ畑
提案内容	樹木の伐採
現在の状況	天王亀岡線との交差点から谷下組資材置き場にかけて、山側の木枝が車道へ張りだしている箇所が所々で確認できる。(地上からのクリアランス4m未満)

現況写真



審査結果

実施①

府民公募型整備事業(府民提案型)

受付番号

43

施設名	園部能勢線
提案区分	安心・安全整備
提案箇所	亀岡市畑野町土ヶ畑 東2付近
提案内容	側溝改修
現在の状況	山水と道路排水を受けている道路横断管が破損し、機能していない。また、復旧したとしても流末が確保されていない。

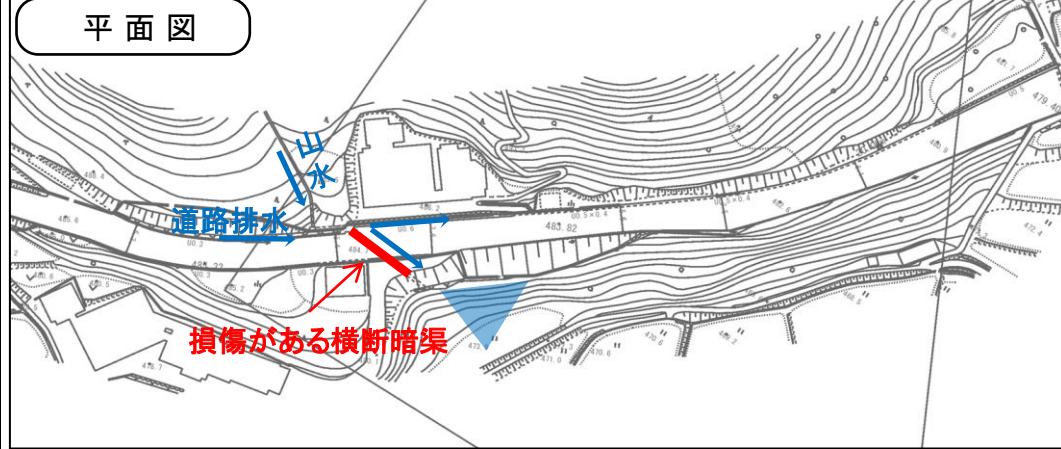
現況写真



位置図



平面図



審査結果

実施①