

府民公募型整備事業(府民提案型)

受付番号

2

施設名	大朴川
提案区分	安心・安全整備
提案箇所	京丹波町大朴
提案内容	根継、補強コンクリート、及び河床洗堀防止
現在の状況	土のうで応急対応している。

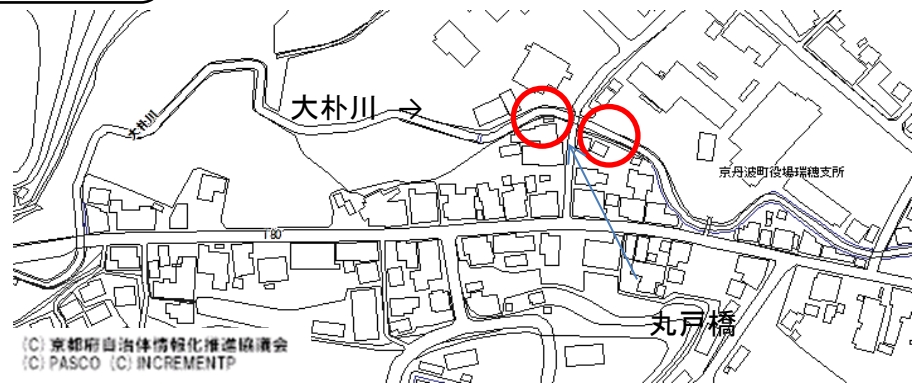
現況写真



位置図



平面図



審査結果

実施②

府民公募型整備事業(府民提案型)

受付番号

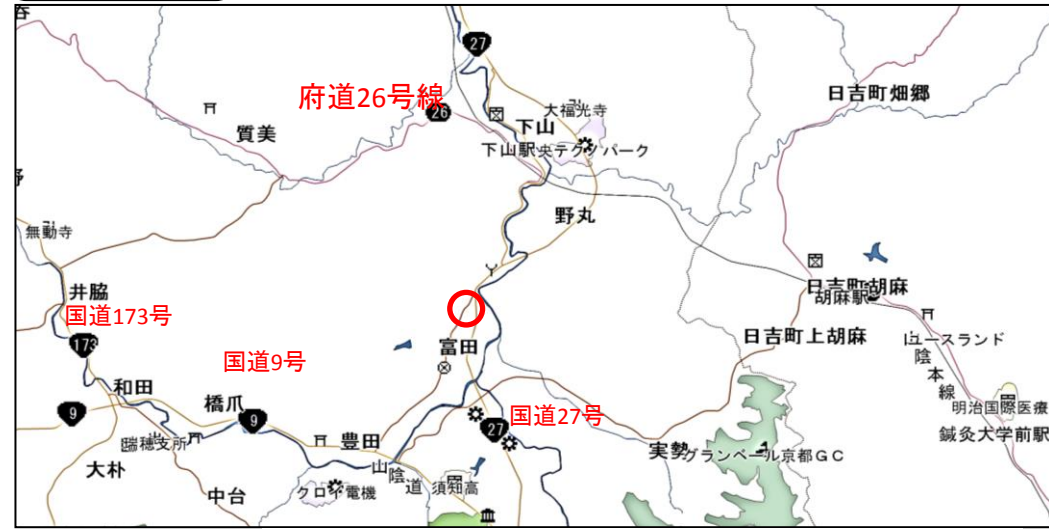
3

施設名	豊田富田線
提案区分	安心・安全整備
提案箇所	京丹波町富田カナヤ 28-1
提案内容	道路側溝付替、デリネーター増設
現在の状況	側溝からあふれた排水や路面を伝う雨水が勾配の低い町道へ、一部流れる状態である。

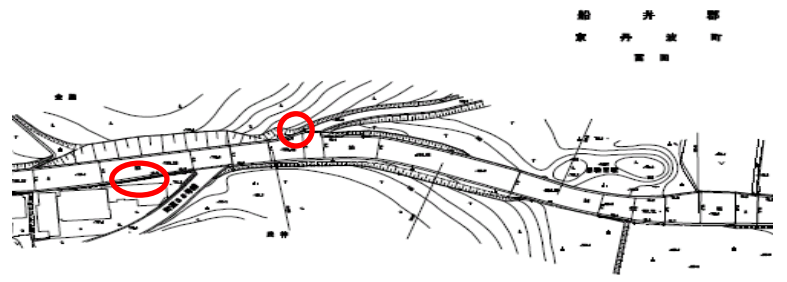
現況写真



位置図



平面図



審査結果	実施① (側溝整備、反射板の更新を実施)
------	----------------------

施設名	由良川
提案区分	安心・安全整備
提案箇所	京丹波町坂原
提案内容	堆積物の除去
現在の状況	施設の一部が破損し、水たまりが出来ている。


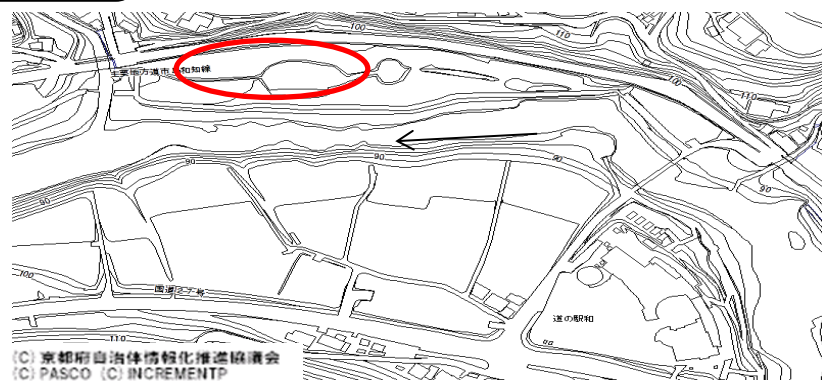
現況写真



位置図



平面図



審査結果

実施②

(C) 京都府自治体情報化推進協議会
(C) PASCO (C) INCREMENTP

施設名	須知川
提案区分	安心・安全整備
提案箇所	京丹波町富田
提案内容	護岸整備
現在の状況	土羽護岸が崩れ、大型土のうで応急処置している

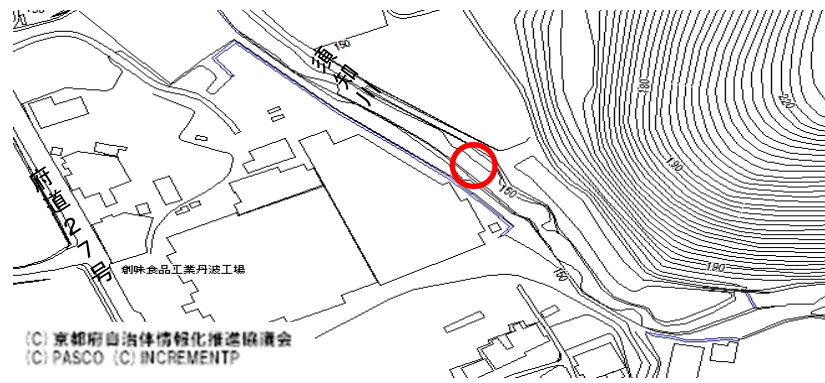
現況写真



位置図



平面図



(C) 京都府自治体情報化推進協議会
(C) PASCO (C) INCREMENTP

審査結果

実施②

施設名	西河内川
提案区分	安心・安全整備
提案箇所	京丹波町下栗野
提案内容	護岸修繕

現在の状況	石積みの一部が抜けている
-------	--------------

現況写真



位置図



平面図



審査結果

実施②

(C) 京都府自治体情報化推進協議会
(C) PASCO (C) INCREMENTP

府民公募型整備事業(府民提案型)

受付番号

25

施設名	国道173号
提案区分	安心・安全整備
提案箇所	京丹波町和田～三ノ宮 交差点付近 1100m位
提案内容	区画線の復旧
現在の状況	区画線が摩耗して側線・通行区分線が交差点を中心にほぼ消えている。

現況写真



位置図



審査結果

実施①

府民公募型整備事業(府民提案型)

受付番号

30

施設名	須知川
提案区分	安心・安全整備
提案箇所	京丹波町蒲生蒲生野 427付近 西蒲生～大下の須知川 逆L地点より130m
提案内容	土砂浚渫、堤防嵩上げ及び樹木伐採
現在の状況	取水施設付近に樹木等が茂っている。

現況写真



位置図



平面図



審査結果

実施しない

(農業用取水施設であり、京都府の管理施設でないため。)

施設名	京丹波三和線
提案区分	安心・安全整備
提案箇所	京丹波町下山 (駅前区)JR下山駅～踏切
提案内容	舗装修繕、区画線の引直し及び路肩カラー舗装
現在の状況	舗装にひび割れ、水溜まりができています。 通学児童の歩行帯、踏切付近曲線部の区画線等の表示がない。 踏切付近の曲線部ではショートカットする車両がある。

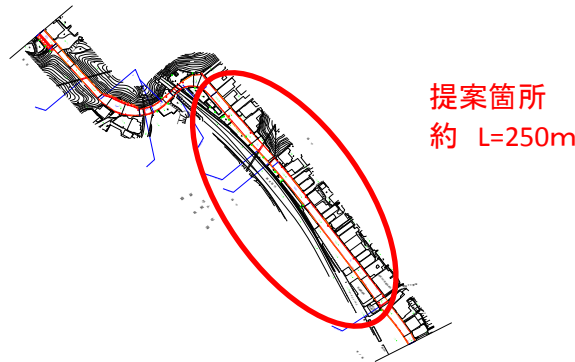
現況写真



位置図



平面図



審査結果

実施①

府民公募型整備事業(府民提案型)

受付番号

62

施設名	桧山須知線
提案区分	安心・安全整備
提案箇所	京丹波町橋爪・中台
提案内容	樹木の伐採
現在の状況	側線より車道側に約1.5m 低い所で約3mの所まで法面からの雑木の枝が張り出した状態である。

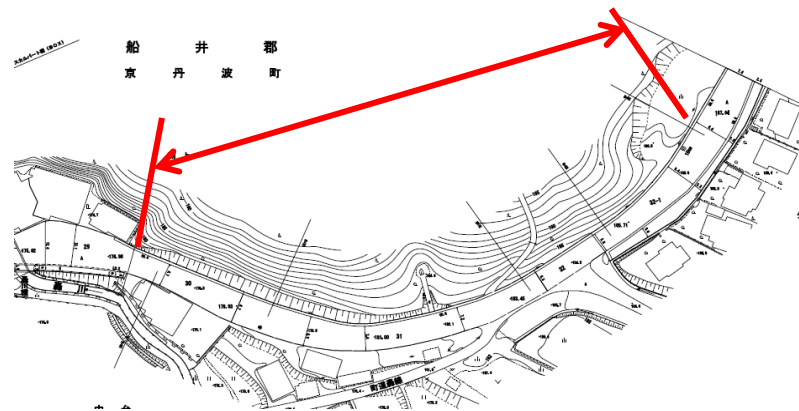
現況写真



位置図



平面図



審査結果

実施①

施設名	実勢川
提案区分	安心・安全整備
提案箇所	京丹波町実勢 富田胡麻停車場線岩根橋より上流800m
提案内容	護岸修繕
現在の状況	護岸が川側にせり出し、護岸裏が空いている

現況写真



位置図



平面図



審査結果

実施②