

府民公募型整備事業(府民提案型)

受付番号

5

施設名	本梅川
提案区分	安心・安全整備
提案箇所	南丹市園部町穴人仲ノ前 仲ノ前橋右岸側下流へ70m
提案内容	ガードレールの設置

現在の状況	平成27年度災害関連事業で竣工した区間であり、既設橋の取合いのみガードレールがある。
-------	--


位置図



平面図



現況写真



審査結果

他事業で実施

(C) 京都府自治体情報化推進協議会
(C) PASCO (C) INCREMENTP

府民公募型整備事業(府民提案型)

受付番号

6

施設名	長谷川(砂防)
提案区分	安心・安全整備
提案箇所	南丹市園部町穴人 長谷川堰堤
提案内容	堰堤堆積土砂の撤去

現在の状況	土砂堆積が見られるが、山腹固定の効果を発揮していると思われる。
-------	---------------------------------

位置図



平面図



現況写真

○上流の堰堤



○下流の堰堤



審査結果	実施しない (砂防設備としての機能上、支障がない。経過観察を続ける。)
------	--

府民公募型整備事業(府民提案型)

受付番号

7

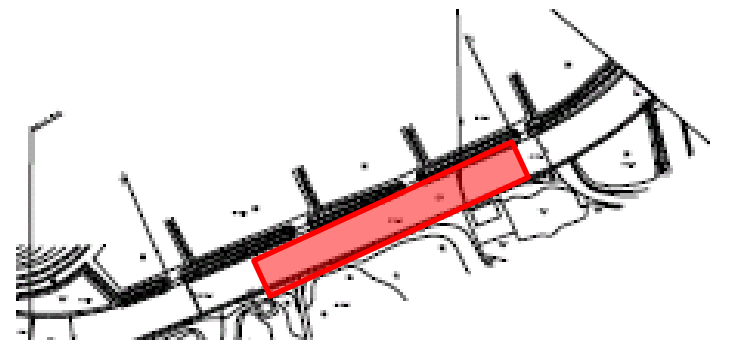
施設名	竹井室河原線
提案区分	安心・安全整備
提案箇所	南丹市園部町穴人 穴人斧峠
提案内容	暗渠排水管の設置

現在の状況	地下からの湧水が路上にわき出ている
-------	-------------------

位置図



平面図



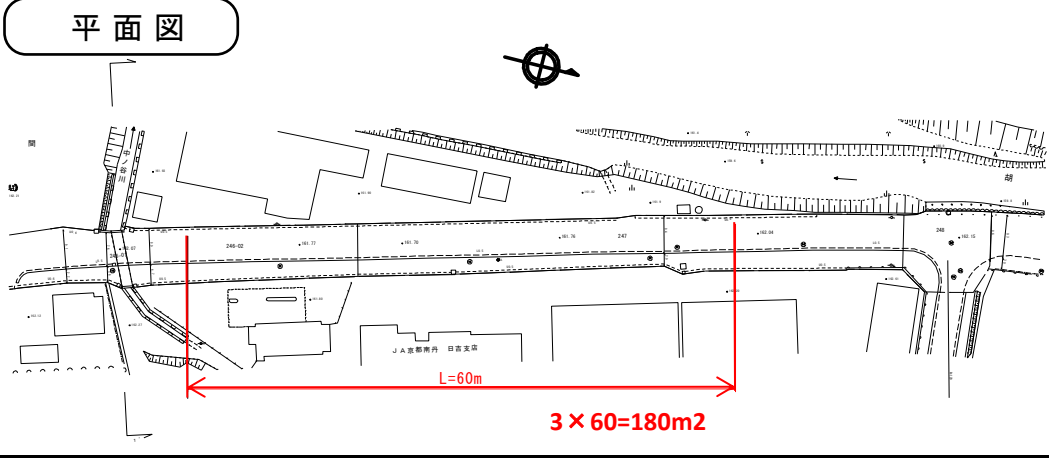
現況写真



審査結果

実施①

施設名	京都日吉美山線
提案区分	安心・安全整備
提案箇所	南丹市日吉町保野田 グリーン日吉付近
提案内容	舗装改良
現在の状況	路面の凹凸や側溝との段差など損傷が激しく、走行しにくい状況



審査結果

実施①

府民公募型整備事業(府民提案型)

受付番号

10

施設名	田原川
提案区分	安心・安全整備
提案箇所	南丹市日吉町佐々江 津戸15付近 津戸18付近
提案内容	護岸修繕
現在の状況	護岸が崩れている

現況写真



位置図



平面図



審査結果

実施②

府民公募型整備事業(府民提案型)

受付番号

11

施設名	田原川
提案区分	安心・安全整備
提案箇所	南丹市日吉町佐々江 津戸14付近 堰の約25m上流
提案内容	護岸修繕
現在の状況	護岸が崩れている

現況写真



位置図



平面図



審査結果

実施②

施設名	園部平屋線
提案区分	安心・安全整備
提案箇所	南丹市日吉町佐々江西角 23
提案内容	舗装修繕
現在の状況	路面が最大10cm程凹むなど損傷が激しく、走行しにくい状況

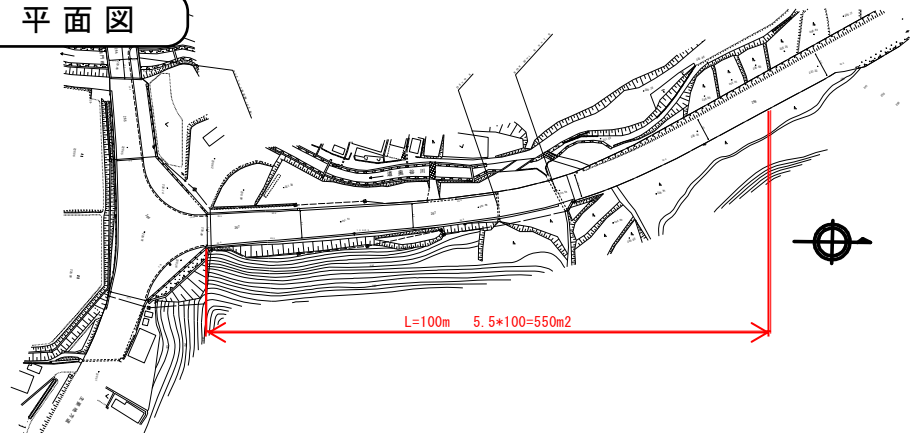
現況写真



位置図



平面図



審査結果

実施①

施設名	佐々江下中線
提案区分	安心・安全整備
提案箇所	南丹市日吉町佐々江寺ヶ谷 20
提案内容	舗装修繕
現在の状況	路面が最大5cm程凹むなど損傷が激しく、走行しにくい状況

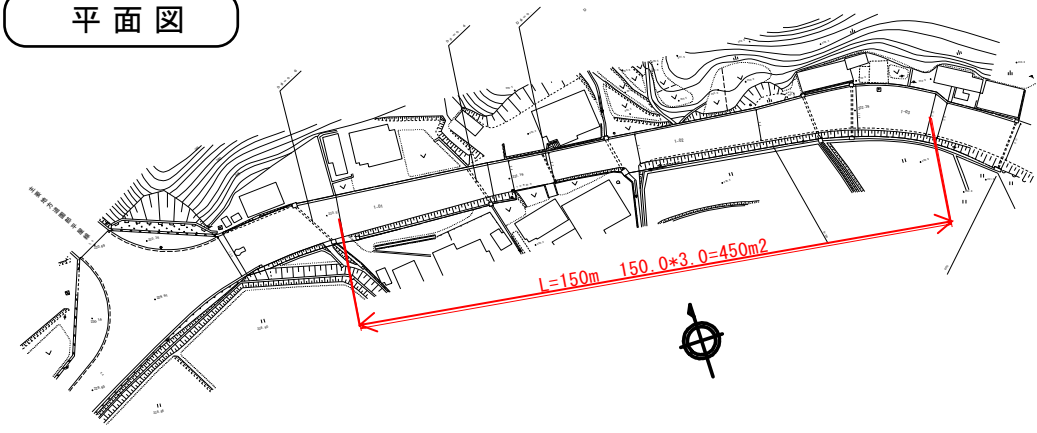
現況写真



位置図



平面図



審査結果

実施①

施設名	官山川
提案区分	安心・安全整備
提案箇所	南丹市八木町諸畑 両岸約250m間
提案内容	護岸修繕
現在の状況	板柵工が破損している。

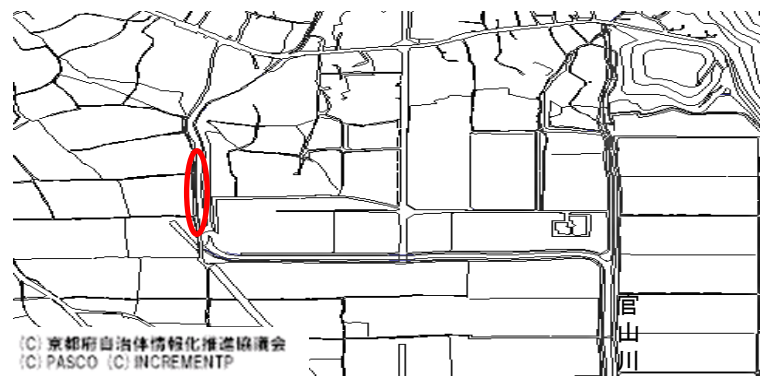
現況写真



位置図



平面図



(C) 京都府自治体情報化推進協議会
(C) PASCO (C) INCREMENTP

審査結果

一部実施②

(損傷の著しい箇所のみコンクリート柵工を実施(H28-60と同一))

府民公募型整備事業(府民提案型)

受付番号

15

施設名	郷ノ口室河原線
提案区分	安心・安全整備
提案箇所	南丹市八木町諸畑
提案内容	歩道舗装修繕
現在の状況	歩道及び市道取り合い部舗装が沈下し水たまりが生じている

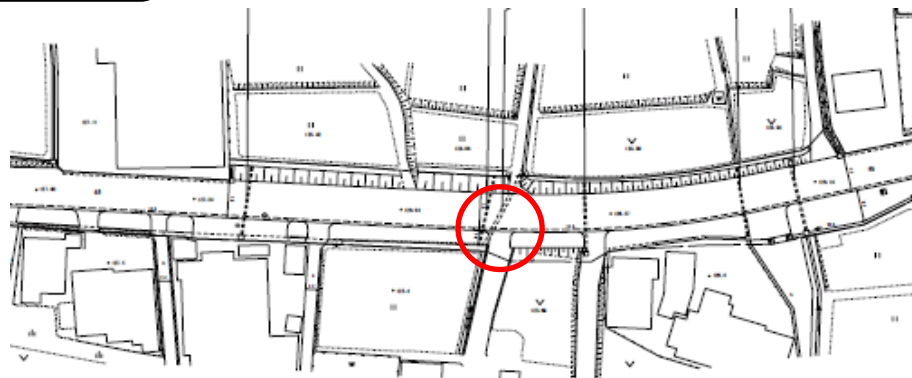
現況写真



位置図



平面図



審査結果

実施①