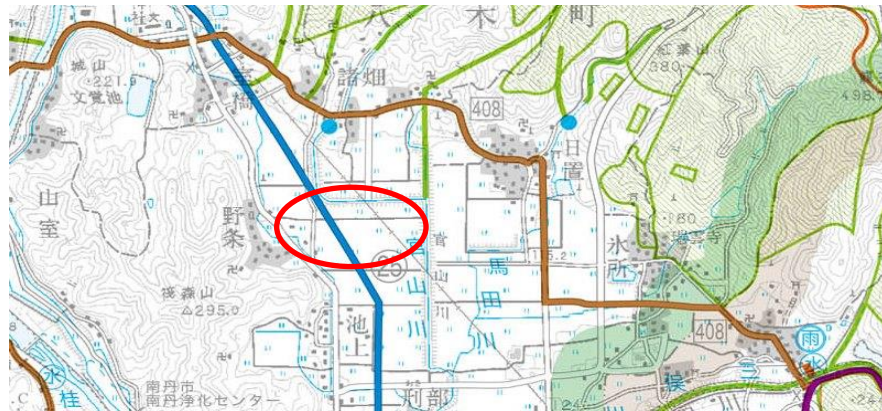
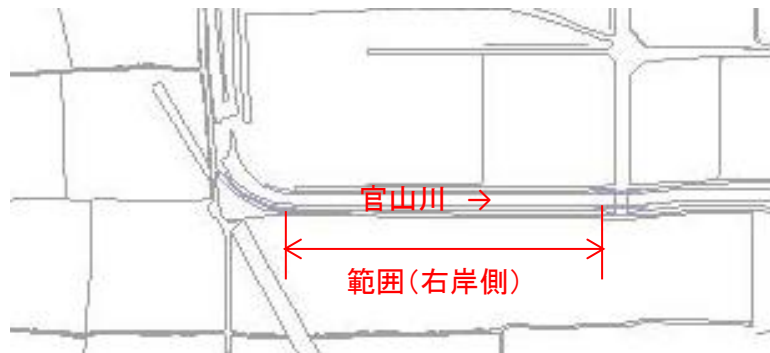


施設名	官山川
提案区分	安心・安全整備
提案箇所	南丹市八木町野条 官山川右岸(左岸の工事完了区域まで)
提案内容	護岸整備
現在の状況	老朽化した板柵護岸が確認できる。(延長約50m)

位置図



平面図



現況写真

下流側



上流側



板柵護岸腐敗状況

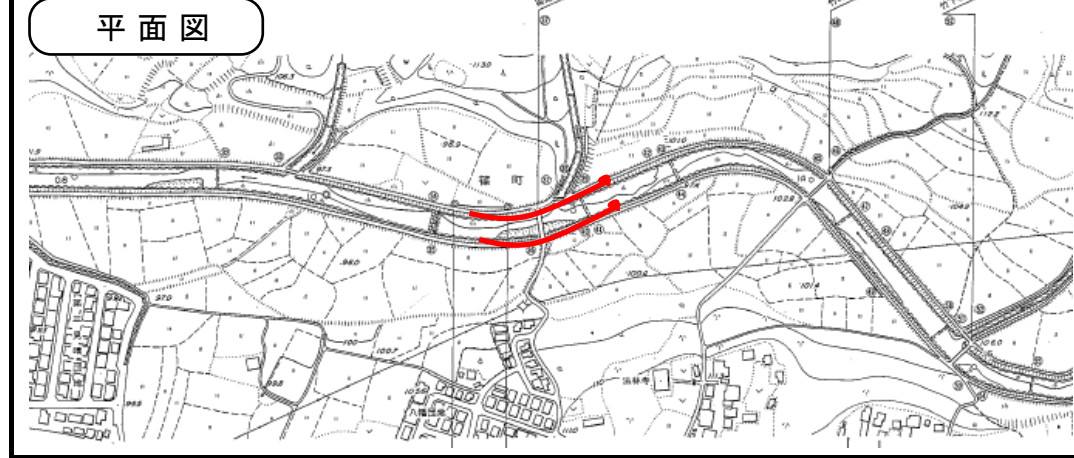


審査結果

一部実施

(破損の著しい箇所のみ実施)

施設名	鶺鴒川
提案区分	安心・安全整備
提案箇所	亀岡市篠町山本 梁瀬橋上下流の右岸・左岸堤防除草
提案内容	河川除草
現在の状況	梁瀬橋上下流の管理用通路堤外側に雑草が繁茂している。



審査結果	実施しない (雑草は流水を著しく妨げるものではないため。)
------	----------------------------------

施設名	国道372号
提案区分	安心・安全整備
提案箇所	亀岡市東本梅町中野区 神田川から北へ約300m区間
提案内容	防草シート設置
現在の状況	平成28年度に、視距が確保できない国道との交差点部のみ防草シートが設置されている。 その他の区間は設置されていない。

現況写真



H28実施済箇所



審査結果

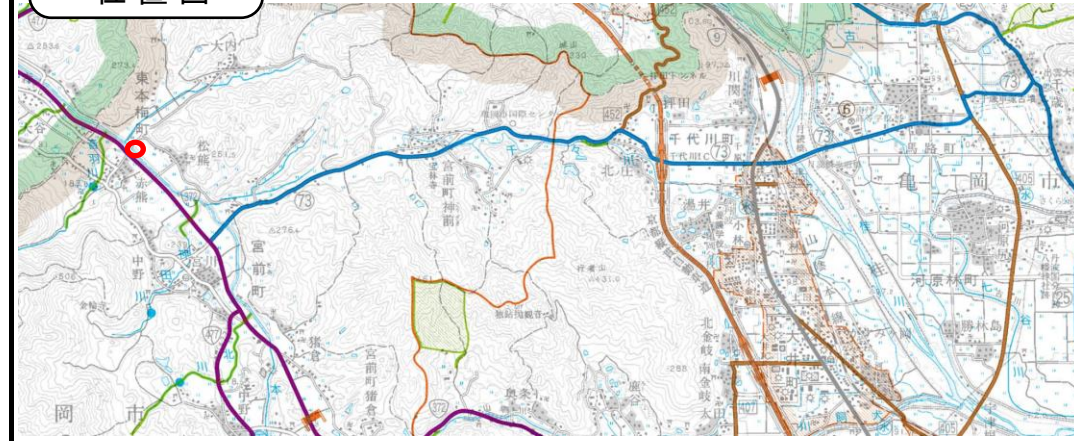
実施しない
(防草シートは視距確保のため、交差点部を中心に設置しているため。)

施設名	本梅川
提案区分	安心・安全整備
提案箇所	亀岡市東本梅町赤熊 下畑ヶ 護岸約5m
提案内容	護岸整備
現在の状況	既設ブロック積護岸の間にある土羽護岸が浸食されている。

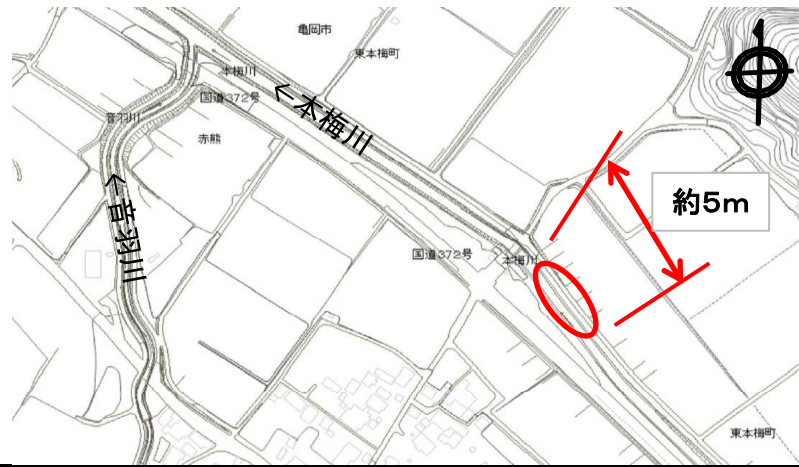
現況写真



位置図



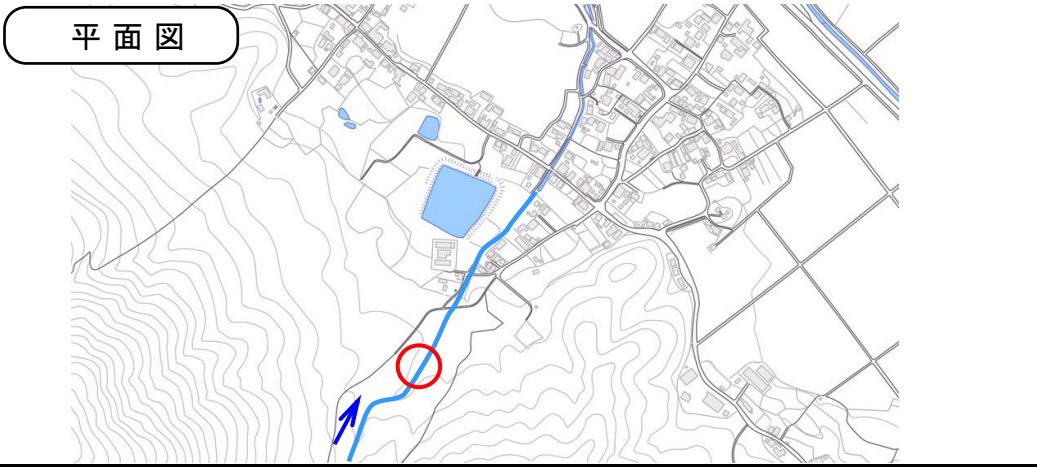
平面図



審査結果

実施

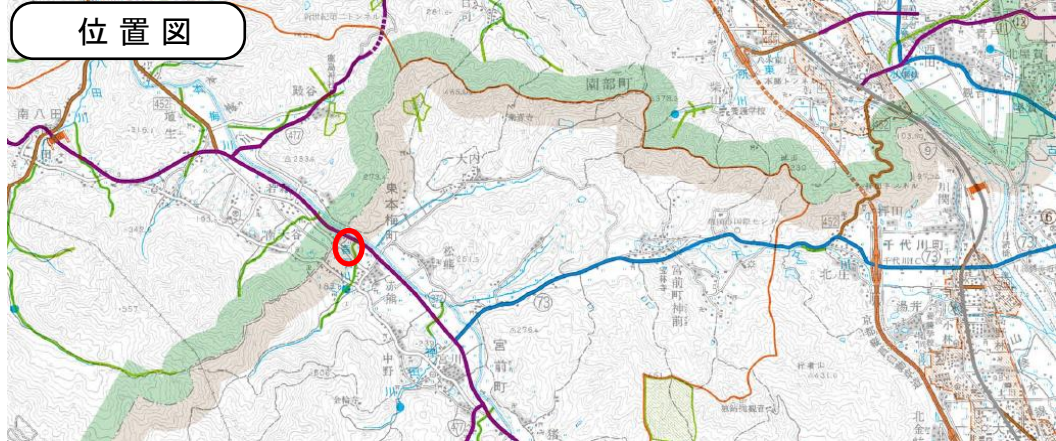
施設名	砂防・音羽川
提案区分	安心・安全整備
提案箇所	亀岡市東本梅町赤熊 ダム下部の水路
提案内容	土砂(石)撤去
現在の状況	砂防ダムは良好に維持されているが、水抜き暗渠(土砂浸透水を排出する穴)が開放状態になっている。(未満砂)



審査結果	実施しない (上流からの流出土砂を貯める過程で未だ満砂状態になっていないため。)
------	---

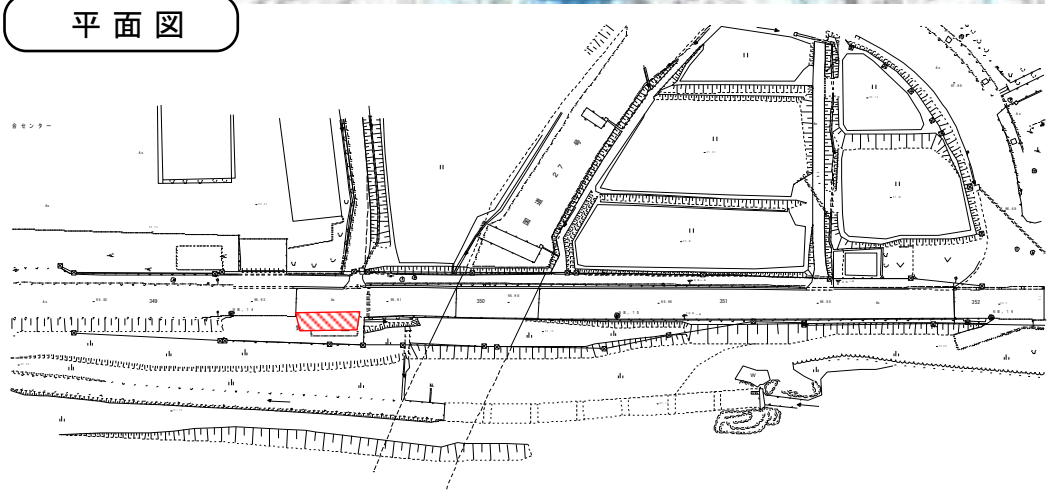
施設名	音羽川
提案区分	安心・安全整備
提案箇所	亀岡市東本梅町赤熊 本梅川との合流点より約250mの間
提案内容	土砂浚渫(約250m)

現在の状況	部分的に土砂が堆積している。
-------	----------------



審査結果	実施しない (堆積土砂は流水を著しく妨げるものでないため。引き続き、経過観察する。)
------	---

施設名	市島和知線
提案区分	安心・安全整備
提案箇所	京丹波町本庄 国道27号高架下付近
提案内容	水位観測施設撤去
現在の状況	水位観測施設のフェンスにツルや雑草が絡み付いて車道にまで伸びており、視距を妨げている。



審査結果

実施 (除草は他事業で実施)

施設名	日吉京丹波線
提案区分	安心・安全整備
提案箇所	京丹波町下山 京丹波三和線との交差点
提案内容	転落防止柵改善
現在の状況	営農橋(町道)には、一旦停止線も設置されており、また正面からは少しずれた位置ではあるがカーブミラーも設置されている。道路の防護柵は縦格子である。

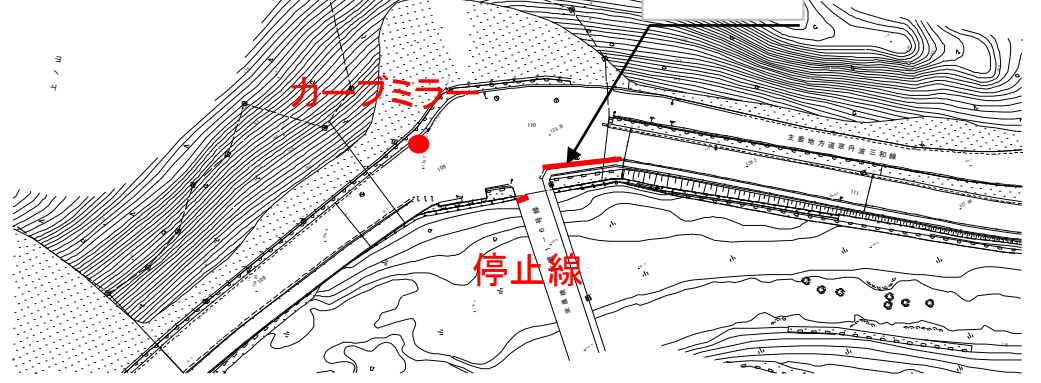
現況写真



位置図



平面図



審査結果

実施

施設名	井尻川
提案区分	安心・安全整備
提案箇所	京丹波町坂井 井尻川道ノ下59番地隣接
提案内容	土砂浚渫
現在の状況	土砂が堆積しているが、洗掘も確認される。(延長約500m)

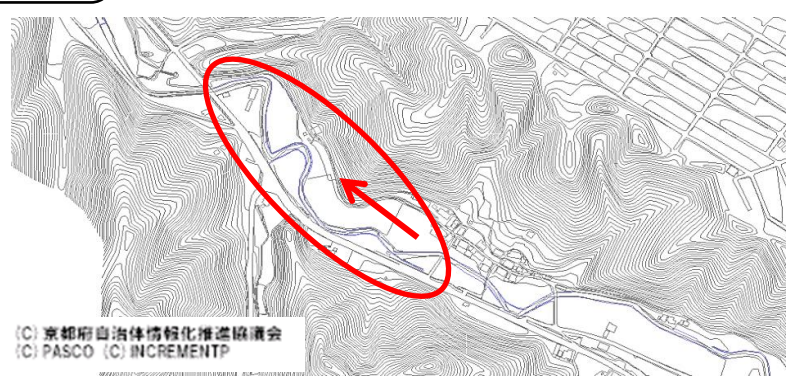
現況写真



位置図



平面図



(C) 京都府自治体情報化推進協議会
(C) PASCO (C) INCREMENTP

審査結果

実施 (河床整正で対応)

施設名	西河内川
提案区分	安心・安全整備
提案箇所	京丹波町西河内 市道西河内線の平川橋より下流方向へ10m及び上流方向へ60mの区間延長約70mの右岸側
提案内容	護岸修繕
現在の状況	橋上下流の護岸基礎部に空洞が見られる。(延長約70m)

現況写真



位置図



平面図



(C) 京都府自治体情報化推進協議会
(C) PASCO (C) INCREMENTP

審査結果

実施