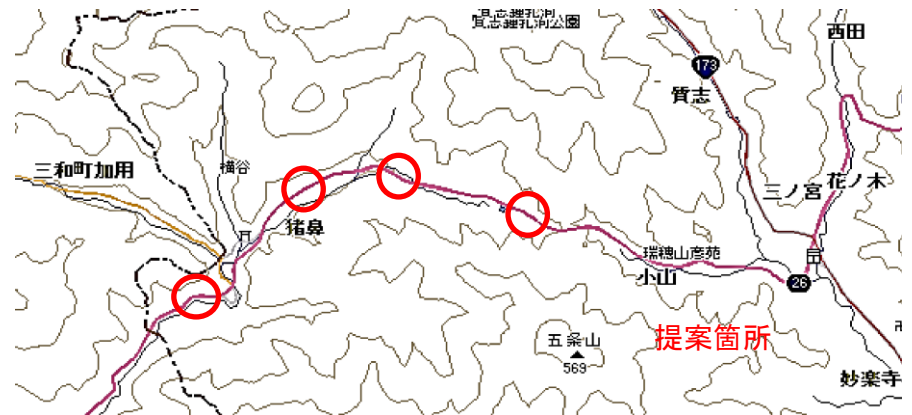


施設名	京丹波三和線
提案区分	安心・安全整備
提案箇所	京丹波町猪鼻 地内
提案内容	舗装修繕
現在の状況	舗装がひび割れたり、沈下するなどして走行性が低下している。


現況写真



位置図



平面図



審査結果

実施①

施設名	桧山須知線
提案区分	安心・安全整備
提案箇所	京丹波町和田 国道9号高架下付近
提案内容	横断側溝の整備
現在の状況	L型側溝に集まった雨水が集水桧に入らず、一部が町道に溜まる状態になっている。

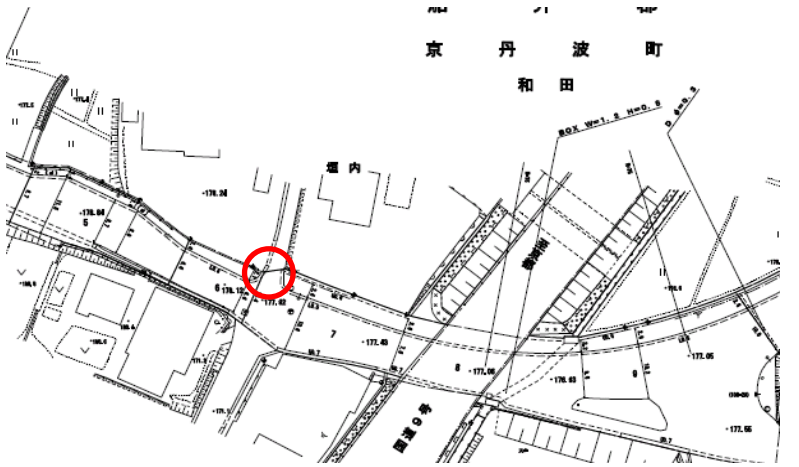
現況写真



位置図



平面図



審査結果

実施① (側溝改修を実施)



府民公募型整備事業(府民提案型)

受付番号

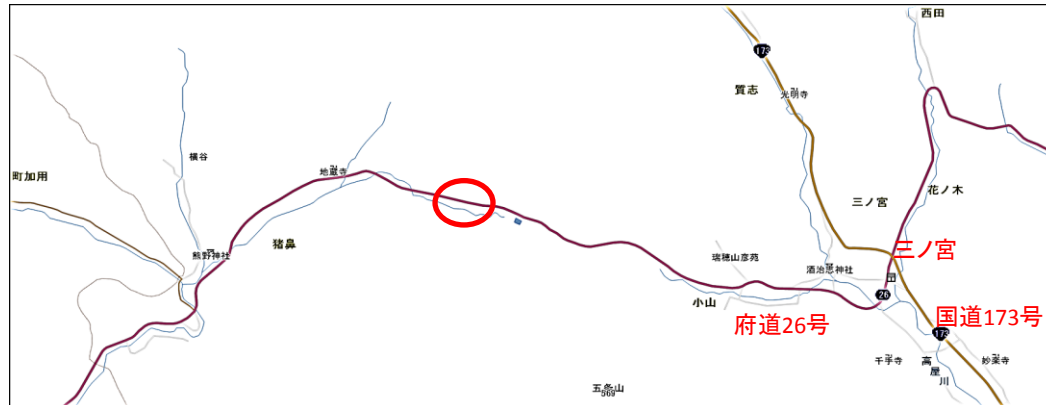
66

施設名	京丹波三和線
提案区分	安心・安全整備
提案箇所	京丹波町猪鼻 地内
提案内容	横断暗渠排水口の改修
現在の状況	道路の縦断勾配がきつく普段は水が流れていないが降雨時には一気に雨水が流れ、本来入るべき側溝を飛び越えて民地法面にまで達している。

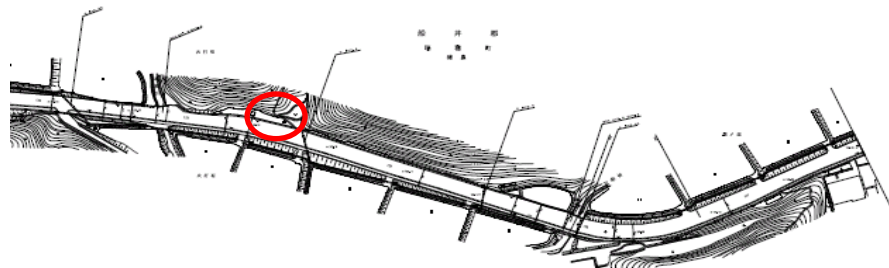
現況写真



位置図



平面図



審査結果

実施①

府民公募型整備事業(府民提案型)

受付番号

71

施設名	富田胡麻停車場線
提案区分	安心・安全整備
提案箇所	京丹波町富田美月 61番地付近 国道27号富田交差点から富田美月61番地までの区間
提案内容	区画線の復旧
現在の状況	国道27号の交差点を中心に区画線がほとんど消えている。

現況写真



位置図



審査結果

実施①



施設名	豊田富田線
提案区分	安心・安全整備
提案箇所	京丹波町富田カナヤ 28
提案内容	擁壁設置
現在の状況	現状法面は安定している。

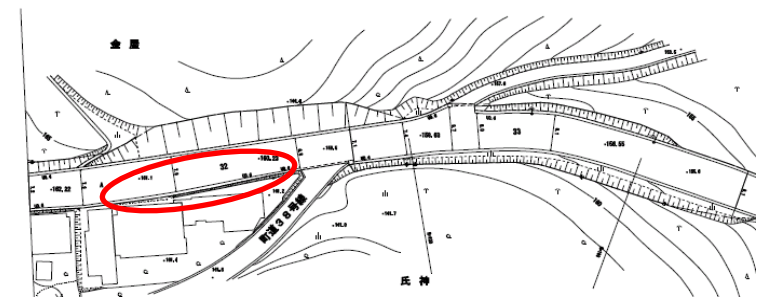
現況写真



位置図



平面図



審査結果	実施しない (道路区域外であり、京都府が設置する施設でないため。)
------	--------------------------------------

府民公募型整備事業(府民提案型)

受付番号

79

施設名	豊田富田線
提案区分	安心・安全整備
提案箇所	京丹波町豊田～富田 国道9号交差点～国道27号線まで
提案内容	区画線の復旧
現在の状況	道幅は狭いが国道9号と27号の近道として通行する車両が多い。歩行空間をとる道路幅も無いが住民は道路端を歩行空間として利用している。

現況写真



位置図



審査結果

実施①



府民公募型整備事業(府民提案型)

受付番号 124

施設名	高屋川
提案区分	安心・安全整備
提案箇所	京丹波町豊田 国道9号高屋川橋上流
提案内容	護岸整備
現在の状況	取水施設付近の堤防上に竹等が生えている。

現況写真



位置図



平面図



審査結果

実施しない  
 (農業用取水施設であり、京都府の管理施設でないため。経過観察を続ける。)



府民公募型整備事業(府民提案型)

受付番号 125

施設名	高屋川
提案区分	安心・安全整備
提案箇所	京丹波町豊田 町道豊田曾谷線巡見橋上流
提案内容	護岸修繕

現在の状況	取水施設の一部が崩れている。
-------	----------------

位置図



平面図



現況写真



審査結果	実施しない (農業用取水施設であり、京都府の管理施設でないため。)
------	--------------------------------------



施設名	土師川
提案区分	安心・安全整備
提案箇所	京丹波町鎌谷下 土師未改修区間
提案内容	河川改修
現在の状況	概ね護岸整備が来ている。

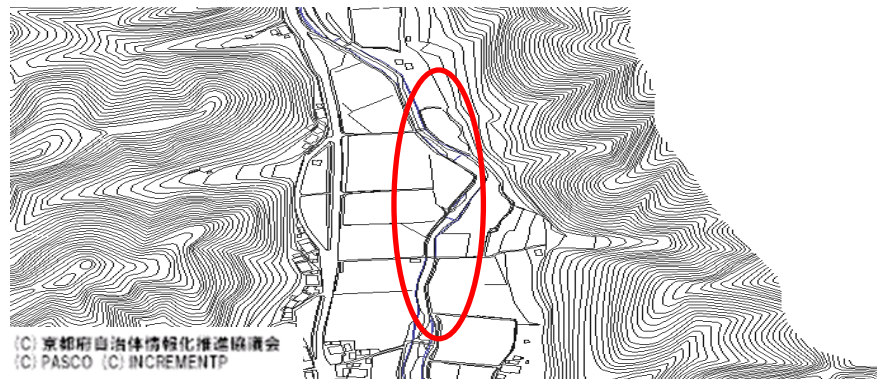
現況写真



位置図



平面図



(C) 京都府自治体情報化推進協議会  
(C) PASCO (C) INCREMENTP

審査結果

実施しない

(複数年を要する大規模な工事であるため。)



府民公募型整備事業(府民提案型)

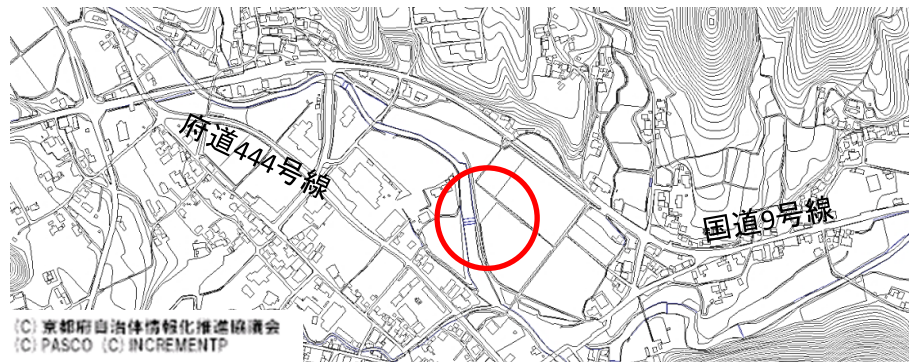
受付番号 137

施設名	高屋川
提案区分	安心・安全整備
提案箇所	京丹波町橋爪町田 105番先から105番1先まで
提案内容	護岸整備
現在の状況	堤防に崩れはなく、草が茂っている。

位置図



平面図



(C) 京都府自治体情報化推進協議会  
(C) PASCO (C) INCREMENTP

現況写真



審査結果

実施しない  
(早期対応の必要性はない。経過観察を続ける。)