

府民公募型安心・安全整備事業

(府民提案型 < 既要望 >)

<p>整理番号</p>	<p>46</p>	<p>写真</p>	
<p>交通安全施設</p>	<p>横断歩道</p>	<p>① ② ③</p>	
<p>所在地</p>	<p>亀岡市大井町並河坂井65番地17先交差点</p>	  	
<p>現在の状況</p>	<p>提案場所は住宅地内で、北は府道王子並河線、南は府道郷之口余部線にの中間付近の交差点で、付近には新緑苑バス停がある。 北側の府道王子並河線は、現在拡幅工事が行われている。</p>	<p>④ ⑤ ⑥</p>	
<p>要望内容</p>	<p>市道坂井2号線と坂井3号線及び坂井4号線交差点部に横断歩道の設置要望。 受理番号211 (6月27日)</p>	  	
<p>位置図</p>			
<p>対応案</p>	<p>提案場所については、カーブ地点で見通しが悪いことから、歩行者の横断場所として指定することは、適当でないと判断する。 約30m北方の府道王子並河線との交差点の道路整備(拡幅)に併せて、横断歩道の設置について検討することとする。</p>		
		<p>交差点図面</p>	
			

府民公募型安心・安全整備事業

(府民提案型 < 既要望 >)

<p>整理番号</p>	<p>47</p>	<p>写真</p>	
<p>交通安全施設</p>	<p>最高速度・一方通行</p>	<p>① ② ③</p>	
<p>所在地</p>	<p>亀岡市大井町南金岐清水15先から 亀岡市千代川町小林西芝4-2先まで</p>	<p>④ ⑤ ⑥</p>	
<p>現在の状況</p>	<p>道路両側に住宅がと田畑が点在する地域で、南方には市立南桑中学校がある。</p>	<p>① ② ③</p>	
<p>要望内容</p>	<p>市道府道東掛小林線及び市道南金岐土田号線に最高速度規制の変更及び一方通行規制実施要望。 受理番号216 (6月27日)</p>	<p>④ ⑤ ⑥</p>	
<p>位置図</p>			<p>交差点図面</p>
<p>対応案</p>	<p>最高速度規制については、速度抑制のための道路構造の改築が必要であり、現時点での速度規制の実施は困難であると判断する。 一方通行規制については、迂回路となる道路・地域への影響等の調査、地元の合意形成を図るために時間を要することから、現時点での一方通行規制の実施は困難であると判断する。 安全対策については、道路管理者と連携して実施することとする。</p>		

府民公募型安心・安全整備事業

(府民提案型) < 既要望 >




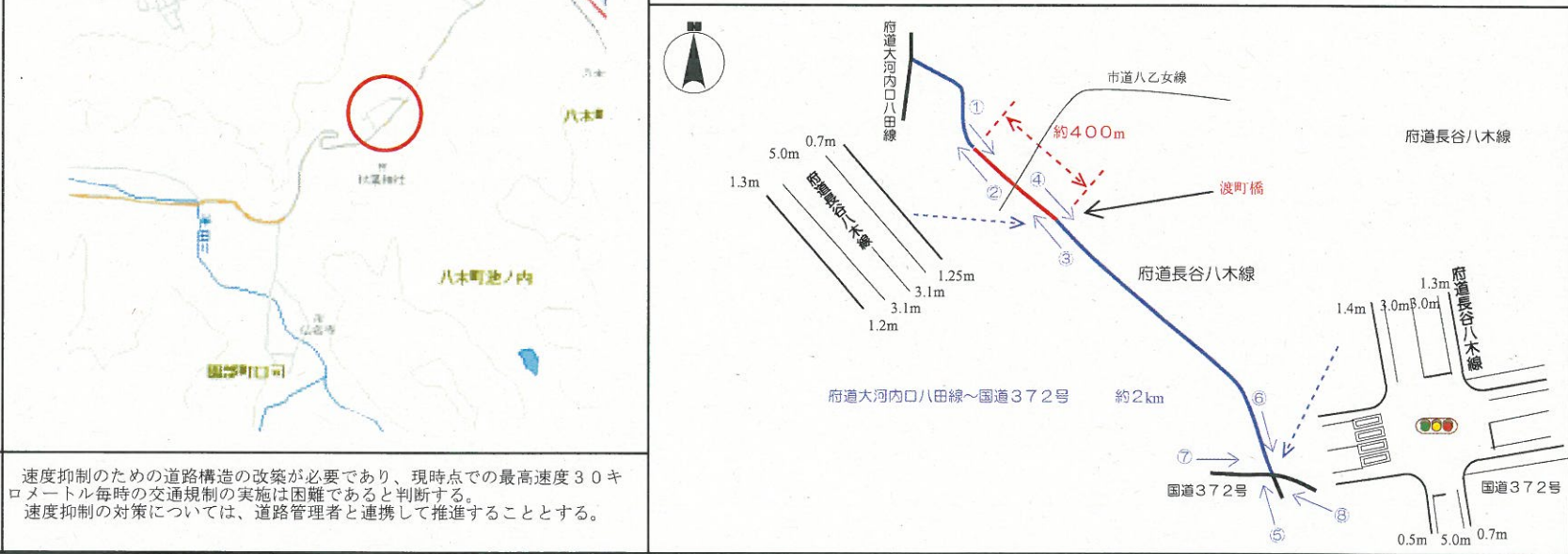
<p>整理番号</p>	<p>48</p>	<p>写真</p>	
<p>交通安全施設</p>	<p>横断歩道</p>		
<p>所在地</p>	<p>南丹市園部町小山西町大峠1番地37先交差点</p>		
<p>現在の状況</p>	<p>要望場所は、園部第二小学校の南方に位置し、通学路となっており、通勤通学時間帯は車両と歩行者が輻輳する場所である。</p>		
<p>要望内容</p>	<p>横断歩道の設置要望 受理番号255 (6月28日受理)</p>		
<p>位置図</p>			
<p>対応案</p>	<p>道路管理者による歩行者の横断待機場所（滞留場所）の安全対策等、道路環境整備措置が講じられることを条件として、提案のとおり実施する措置を講じることが相当であると判断する。</p>		

交差点図面














府民公募型安心・安全整備事業

(府民提案型 < 既要望 >)

<p>整理番号</p>	<p>49</p>	<p>写 真</p>	
<p>交通安全施設</p>	<p>最高速度30km/h</p>	<p>① ② ③ ④</p> 	
<p>所在地</p>	<p>南丹市園部町植生八乙女 府道長谷八木線</p>	<p>⑤ ⑥ ⑦ ⑧</p> 	
<p>現在の状況</p>	<p>要望場所は府道大河内口八田線府道長谷八木線交差点の南東方向に位置し、植生八乙女地域の住宅が点在している。西本梅小学校の通学路になっている。</p>		
<p>要望内容</p>	<p>最高速度30km/hの交通規制の要望 受付番号277 (6月29日受理)</p>		
<p>位置図</p>			
<p>対応案</p>	<p>速度抑制のための道路構造の改築が必要であり、現時点での最高速度30キロメートル毎時の交通規制の実施は困難であると判断する。 速度抑制の対策については、道路管理者と連携して推進することとする。</p>		
		<p>交差点図面</p>	
			

府民公募型安心・安全整備事業 (府民提案型 < 既要望 >)

整理番号	50	写 真	
交通安全施設	大型自動車等の通行止め	①  ②  ③  ④ 	
所在地	船井郡京丹波町上野慶庵22番地先 日吉京丹波線	⑤  ⑥  ⑦  ⑧ 	
現在の状況	提案場所は、日吉京丹波線の国道9号から東方に位置する一部狭隘な道路である。	⑨  ⑩ 	
要望内容	大型自動車等の通行止め (午前7時から午前9時までの間) 交通規制の要望。 受付番号278 (6月29日受理)	交 差 点 図 面	
位置図			
対応案	<p>迂回路となる道路、新たに生じる地域への影響等の調査、地元の合意形成を図るために時間を要するため、実施は困難であると判断する。日吉京丹波線沿いの企業について、要望時間帯における大型自動車の使用についての配慮を依頼済みであり、また道路管理者に対して、大型車両に対する注意喚起の立て看板、路面表示の設置を依頼済み。</p> 