

府民公募型整備事業(府民提案型)

受付番号

85

施設名	亀岡園部線
提案区分	安心・安全整備
提案箇所	亀岡市千歳町千歳大辻
提案内容	防草シートの設置
現在の状況	提案箇所 延長80m 交差点部に防草シートが施工されている。 (受付番号121と同一箇所)

現況写真



位置図

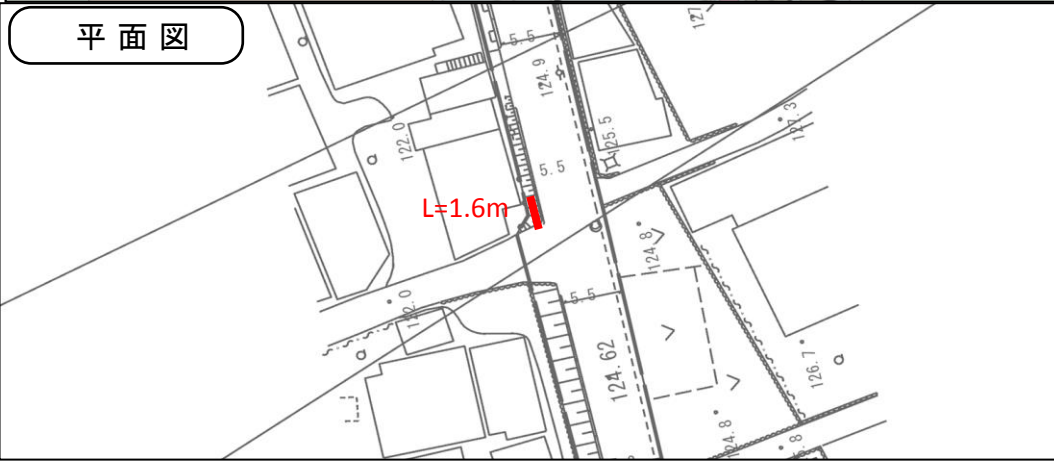


審査結果

実施しない
(雑草繁茂により視界を妨げる区間でなく、交差点部には設置済みであるため。(H28-121と同一))

施設名	亀岡園部線
提案区分	安心・安全整備
提案箇所	亀岡市千歳町千歳稻上
提案内容	ガードレールの設置

現在の状況
提案箇所において、1.6mのガードレール間の隙間が確認できた。

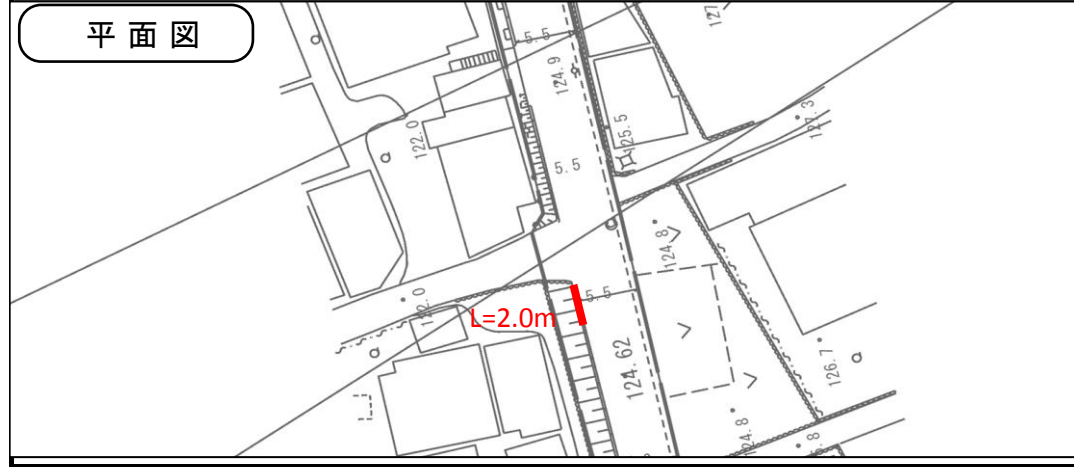


審査結果

実施①

施設名	亀岡園部線
提案区分	安心・安全整備
提案箇所	亀岡市千歳町千歳稻上
提案内容	ガードレールの設置

現在の状況 提案箇所において、2.0mのガードレール間の隙間が確認できた。



審査結果

実施①

施設名	郷ノ口余部線
提案区分	安心・安全整備
提案箇所	亀岡市旭町年角 国道477号 旭交差点から府道までの100m間
提案内容	側溝蓋の設置及び法面を利用した道路拡幅
現在の状況	亀岡川東学園の通学路になっている区間であるが、側溝(用水路)及び田に面した箇所は車道幅員が狭く、歩行者に危険であるとともに車両の離合も困難な状況

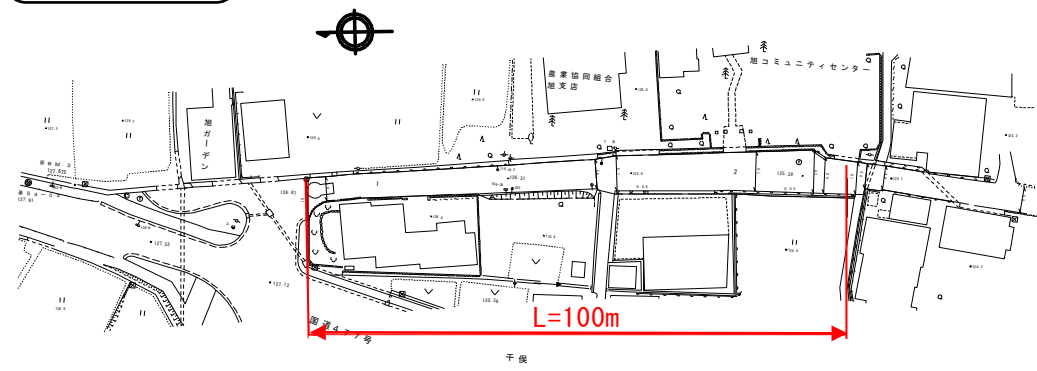
現況写真



位置図



平面図



審査結果

実施① (側溝蓋の設置は水路管理者との調整が必要)

府民公募型整備事業(府民提案型)

受付番号

89

施設名	郷ノ口余部線
提案区分	安心・安全整備
提案箇所	亀岡市河原林町 市道下島1号線・勝林島若宮線交差点
提案内容	交差点の路面表示、看板の設置及び減速帯の復旧
現在の状況	当該交差する道路は市道に認定された。路面標示・減速帯は既に設置されており、摩耗はあるものの機能している。交差点標識は未設置。

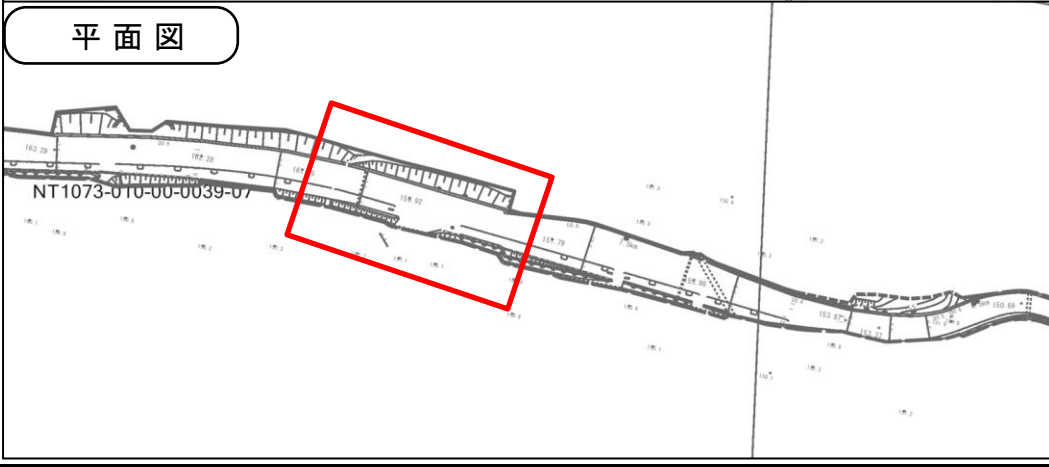
現況写真



審査結果

一部実施① (交差点を表示する標識のみ実施)

施設名	宮前千歳線
提案区分	安心・安全整備
提案箇所	亀岡市宮前町神前下長野 とこなげロバス停 T字路交差点
提案内容	減速を促す路面表示
現在の状況	長い坂路の区間で、市道長野線との交差点付近に交差点標識・路面標示は設置未設置である。



審査結果

実施① (交差点を表示する標識を設置)

府民公募型整備事業(府民提案型)

受付番号

91

施設名	本梅川
提案区分	安心・安全整備
提案箇所	亀岡市宮前町宮川 仮谷井堰
提案内容	土砂浚渫

現在の状況	河川内に堆積土砂が見られる。
-------	----------------

現況写真



位置図



平面図



(C) 京都府自治体情報化推進協議会
(C) PASCO (C) INCREMENTP

審査結果

実施②

施設名	宮前千歳線
提案区分	安心・安全整備
提案箇所	亀岡市宮前町神前上長野 とこなげ口
提案内容	樹木の伐採

現在の状況	山側の木枝が車道へ張りだしている。(地上からのクリアランス4m未満)
-------	------------------------------------

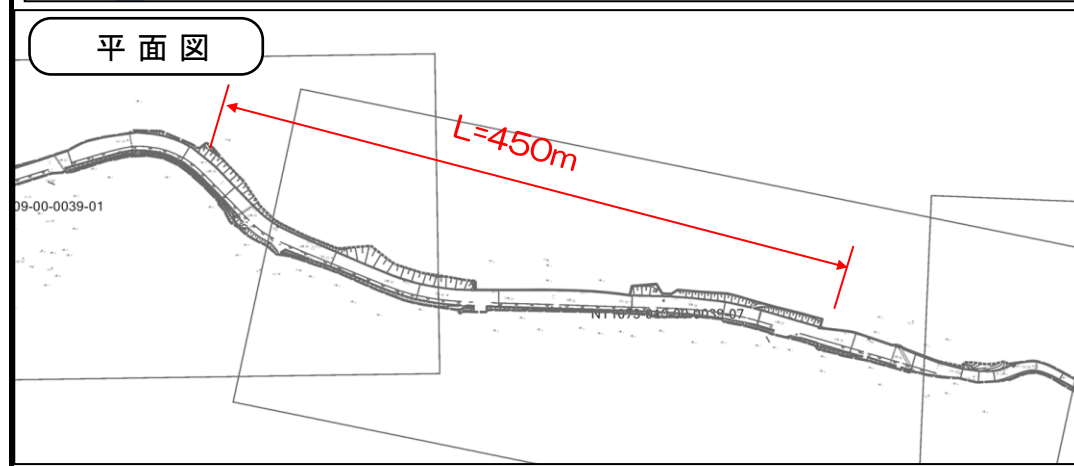
現況写真



位置図



平面図



審査結果

実施①

施設名	宮前千歳線
提案区分	安心・安全整備
提案箇所	亀岡市宮前町神前双狭口 ふれあいセンター～とこなげ口
提案内容	街路樹の全部又は一部撤去及び撤去部分の舗装
現在の状況	植栽樹設置箇所の歩道幅員1.5m 植樹樹等のからの雑草により、幅員が狭まっているのが確認できる。 (道路維持修繕業務委託で除草、剪定等実施している箇所)

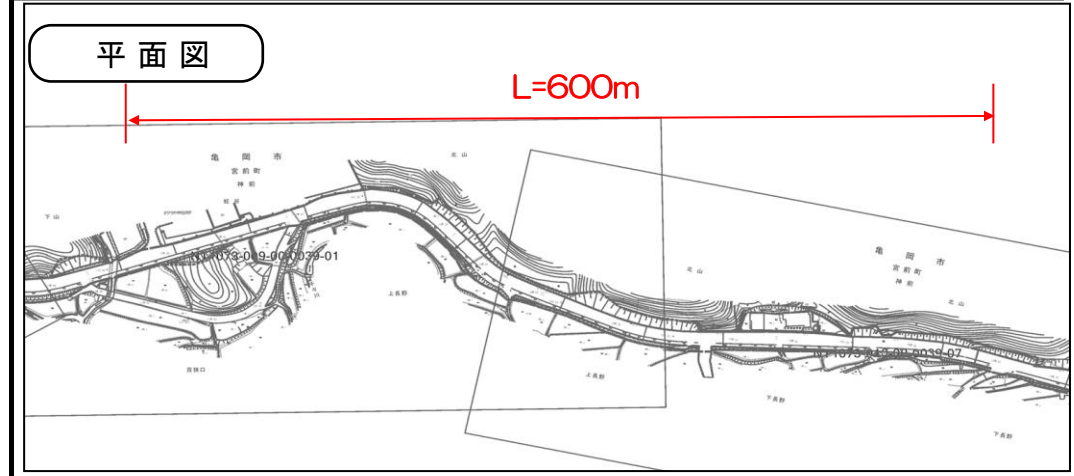
現況写真



位置図



平面図



審査結果

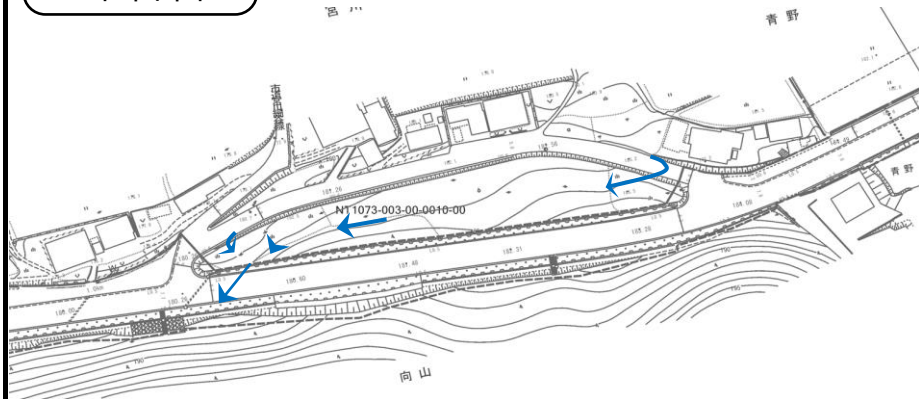
実施①

施設名	宮前千歳線
提案区分	安心・安全整備
提案箇所	亀岡市宮前町宮川青野 青野バス停あたりから神前境まで
提案内容	側溝清掃(年2回)
現在の状況	土砂の堆積は見うけられない(地元の清掃活動によると思われる)。

位置図



平面図



現況写真



審査結果

他事業で実施