

施設名	須知川
提案区分	安心・安全整備
提案箇所	京丹波町高岡
提案内容	ブロック積
現在の状況	護岸が崩落し大型土のうによる仮復旧を行っている。

現況写真



位置図



平面図



審査結果

一部実施② (河床洗掘対策を実施)

府民公募型整備事業(市町村協働型)

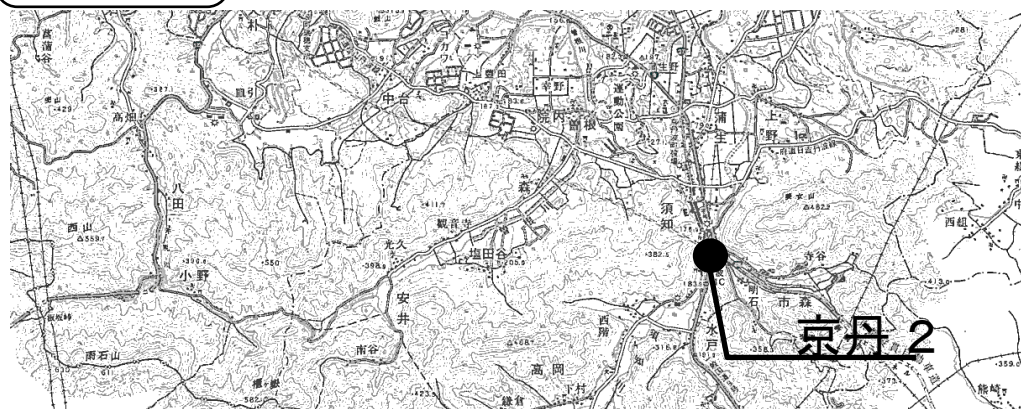
番 号 京丹-2

施設名	須知川
提案区分	安心・安全整備
提案箇所	京丹波町須知
提案内容	ブロック積
現在の状況	土羽護岸が崩落し、背後の個人所有土地を侵食している。

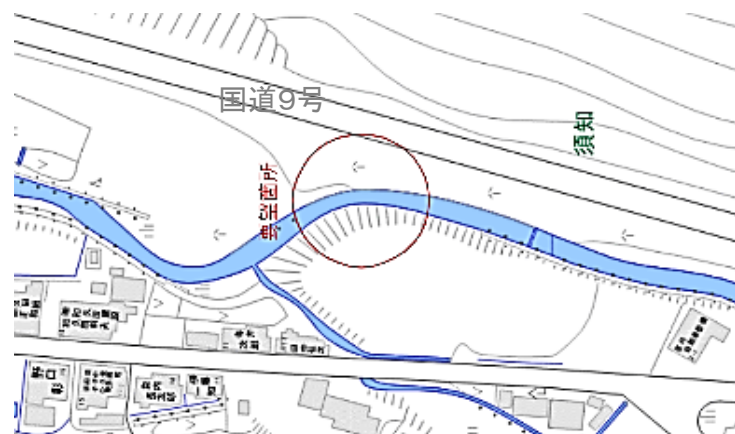
現況写真



位置図



平面図




審査結果

一部実施② (河床洗掘対策を実施)

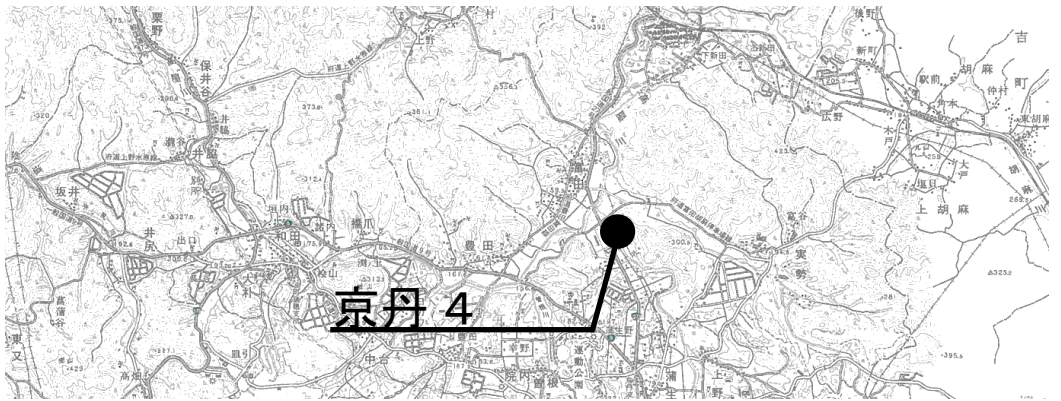
府民公募型整備事業(市町村協働型)

番 号 京丹-4

施設名	須知川
提案区分	安心・安全整備
提案箇所	京丹波町富田
提案内容	ブロック積
現在の状況	ブロック護岸が崩落し、背後の土砂が侵食を受けている。



位置図



平面図



審査結果

実施②

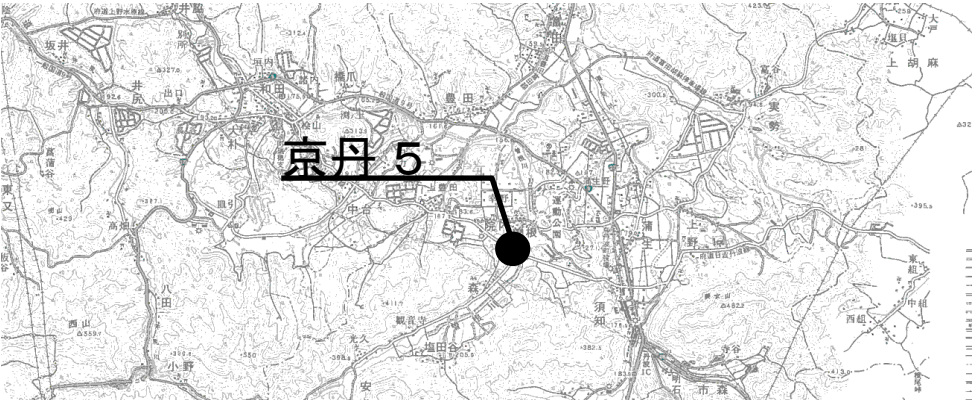
府民公募型整備事業(市町村協働型)

番 号 京丹-5

施設名	曾根川
提案区分	安心・安全整備
提案箇所	京丹波町曾根
提案内容	ブロック積
現在の状況	護岸が崩落し大型土のうによる仮復旧を行っている。



位置図



平面図



審査結果

実施② (じゃかご工を実施)

府民公募型整備事業(市町村協働型)

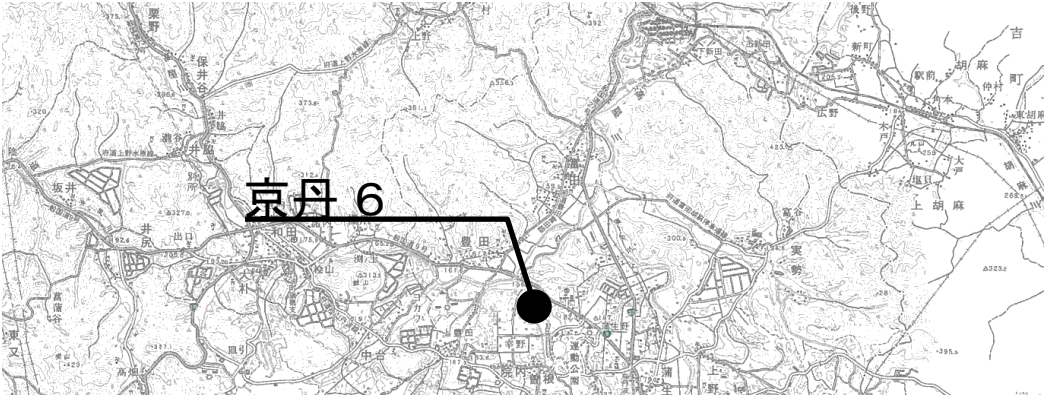
番 号 京丹-6

施設名	曾根川
提案区分	安心・安全整備
提案箇所	京丹波町豊田
提案内容	ブロック積、床固め工
現在の状況	ブロック護岸が崩落し、背後の土砂が侵食を受けている。

現況写真



位置図



平面図



審査結果

実施②

府民公募型整備事業(市町村協働型)

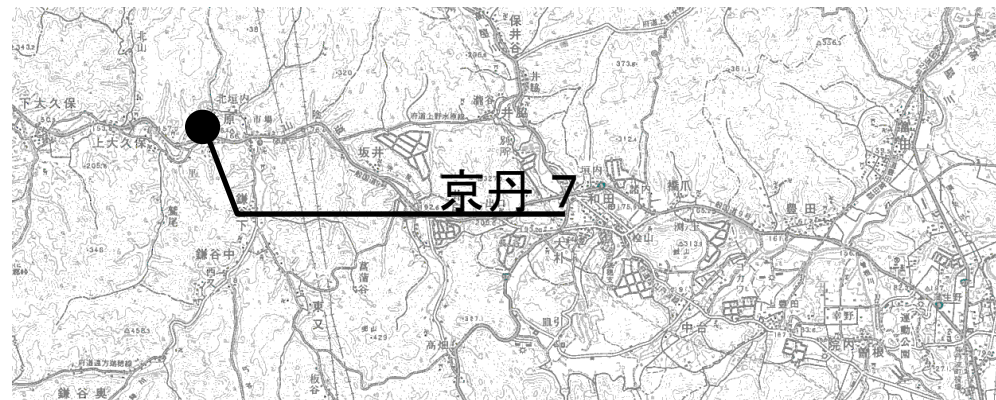
番 号 京丹-7

施設名	土師川
提案区分	安心・安全整備
提案箇所	京丹波町水原
提案内容	ブロック積
現在の状況	土羽護岸が崩落し、背後の土地が侵食を受けている。

現況写真



位置図



平面図



審査結果

実施②

府民公募型整備事業(市町村協働型)

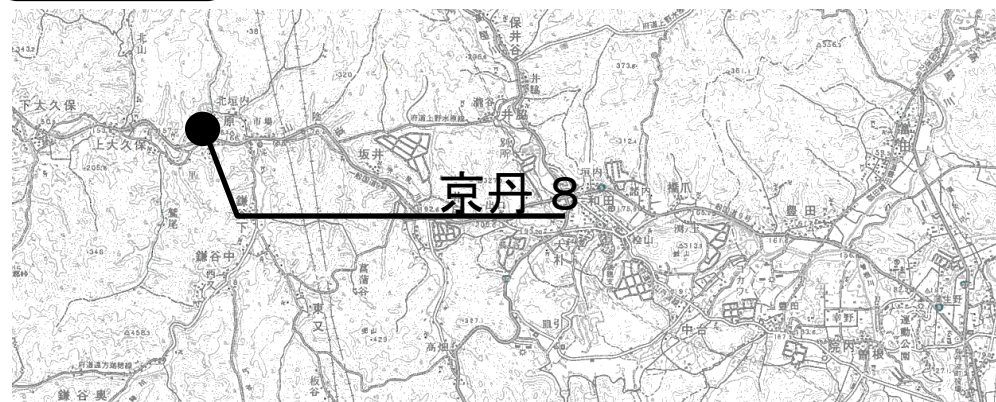
番 号 京丹-8

施設名	土師川
提案区分	安心・安全整備
提案箇所	京丹波町水原
提案内容	擁壁工、埋め戻し
現在の状況	護岸を越流し背面土砂を流出させ農地に流れ込んだ跡がある。

現況写真



位置図



平面図



審査結果

一部実施② (護岸背面の埋戻しを実施)

府民公募型整備事業(市町村協働型)

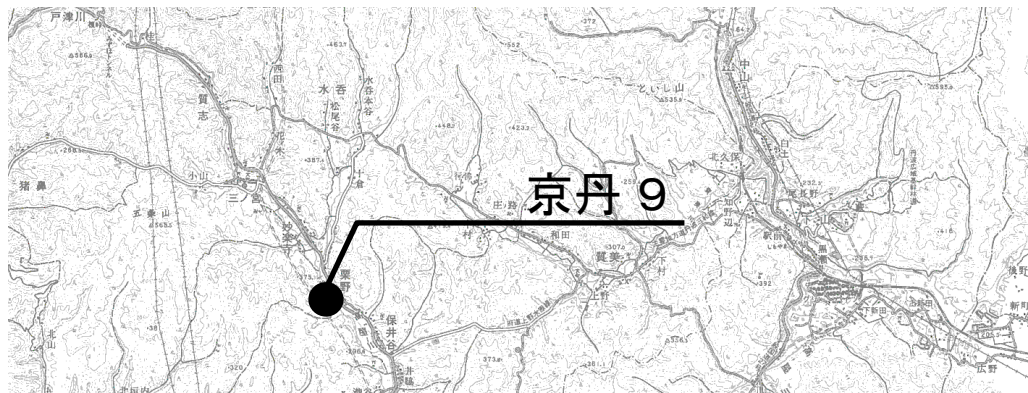
番 号 京丹-9

施設名	高屋川
提案区分	安心・安全整備
提案箇所	京丹波町栗野
提案内容	ブロック積
現在の状況	土羽護岸が崩落し、背後の土地が侵食を受けている。

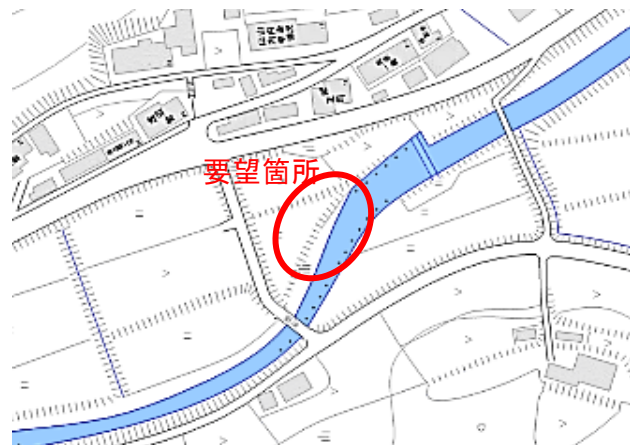
現況写真



位置図



平面図



審査結果

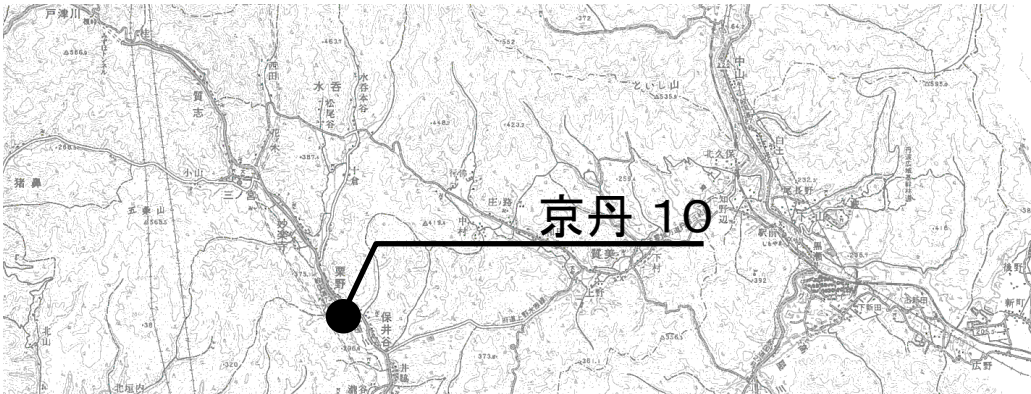
実施②

府民公募型整備事業(市町村協働型)

番 号 京丹-10

施設名	高屋川
提案区分	安心・安全整備
提案箇所	京丹波町栗野
提案内容	カゴマット
現在の状況	土羽護岸が崩落し、背後の土地が侵食を受けている。

位置図



平面図



現況写真



審査結果

実施②