



施設名	園部能勢線
提案区分	安心・安全整備
提案箇所	南丹市園部町仁江
提案内容	歩道新設
現在の状況	(約100m北側に既設横断歩道。別途、警察に横断歩道新設の提案有。) 「仁江乙溝畑からズイオンへの入口の三叉路」から、横断歩道新設提案箇所(別途警察への提案)である「市道木畑ズイオン線」までの歩行スペースがない。

現況写真



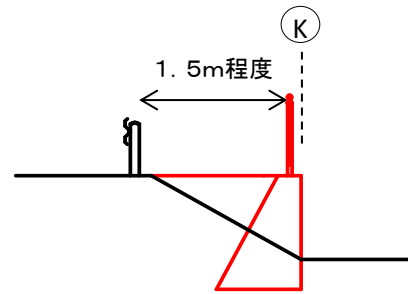
歩道新設
(土木事務所への提案)

横断歩道新設
(警察への提案)

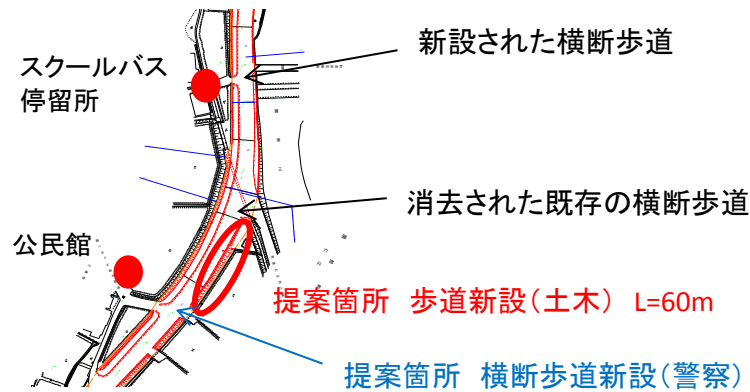
位置図



横断図



平面図



審査結果

実施
(警察に提案の横断歩道が採択された場合、歩道新設を実施する。)

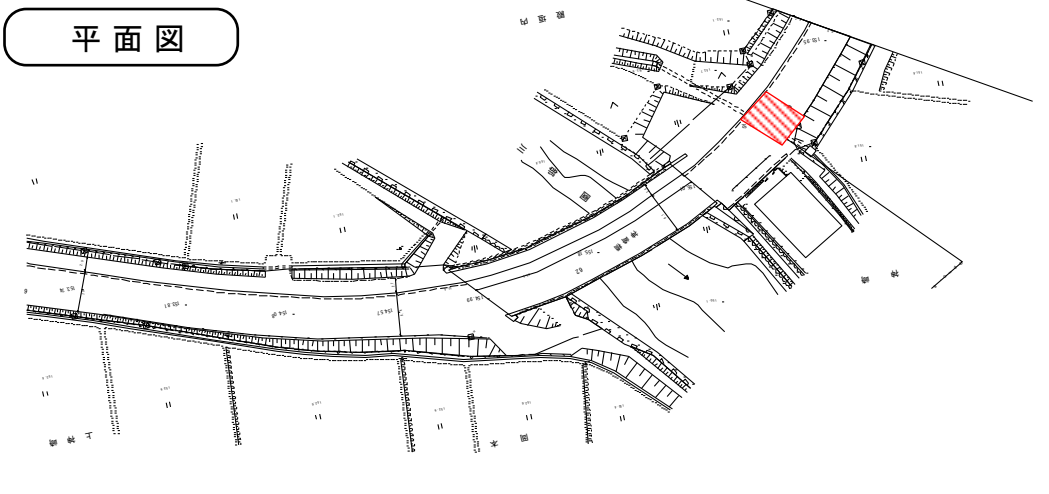
施設名	国道477号
提案区分	安心・安全整備
提案箇所	亀岡市本梅町中野 清水口45
提案内容	側溝改修
現在の状況	提案があった水路は、道路排水と農業用排水を兼ねている。農道を横断する横断管については、φ300mmで土砂堆積もみられる。農道前後の排水路も25cmと小さく、対側の排水路30cmと比べて小さいものとなっている。

現況写真



審査結果	一部実施 (横断管敷設替えと必要となる必要箇所に張りコンクリートを実施)
------	---

施設名	園部能勢線
提案区分	安心・安全整備
提案箇所	南丹市園部町仁江 神崎30-2
提案内容	横断歩道及び注意看板設置
現在の状況	見通しの悪いカーブ区間であるため歩行者注意看板が設置されている。

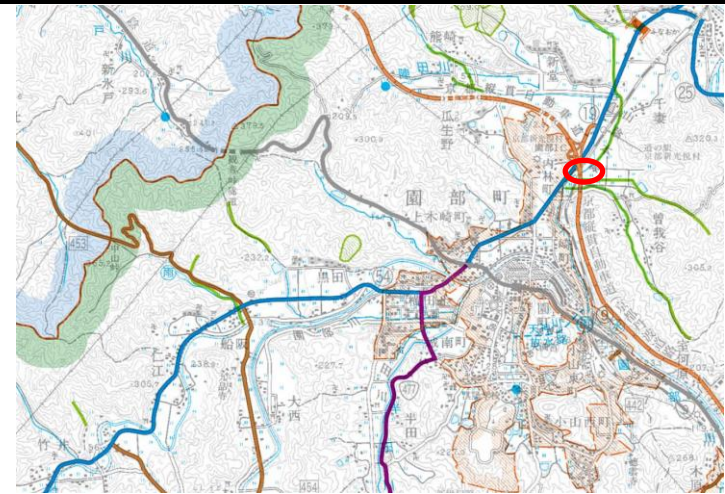


審査結果	実施しない	(横断歩道の設置は警察の所管であるため。通行注意看板は必要箇所に設置済みであるため。)
------	-------	---

施設名	陣田川
提案区分	安心・安全整備
提案箇所	南丹市園部町曾我谷 京都縦貫自動車道高架橋の上流約50mに位置し崩壊区間約20m
提案内容	護岸修繕

現在の状況	擁壁護岸の一部が崩落している。
-------	-----------------

位置図



平面図



現況写真



審査結果

実施

施設名	園部平屋線
提案区分	安心・安全整備
提案箇所	南丹市園部町千妻 入り口から内林町厄神社交差点の区間
提案内容	自転車通行帯設置
現在の状況	歩道幅員[2.5m(植樹帯あり)、3.3m(植樹帯なし)]。自転車通行可。 自転車交通量(H22交通センサス)[158台/24h・両方向]

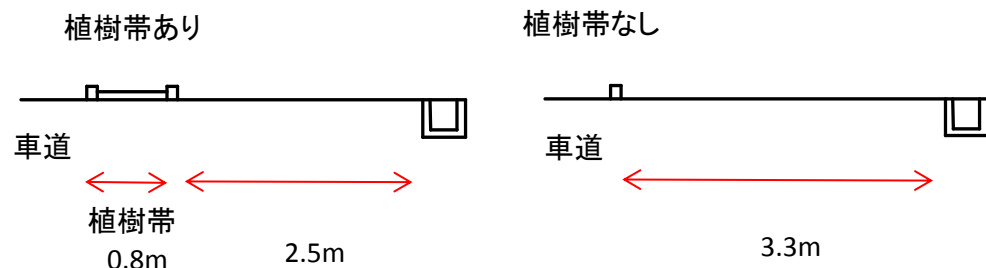
現況写真



位置図



横断図

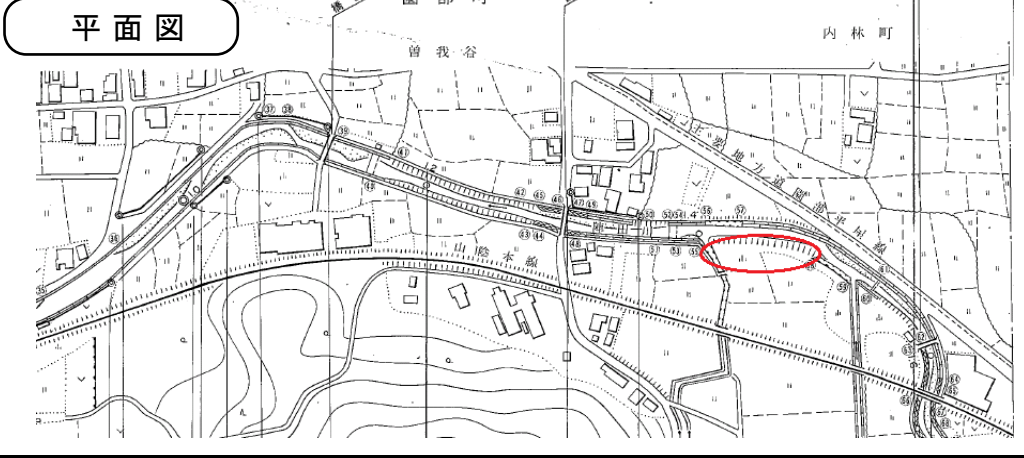
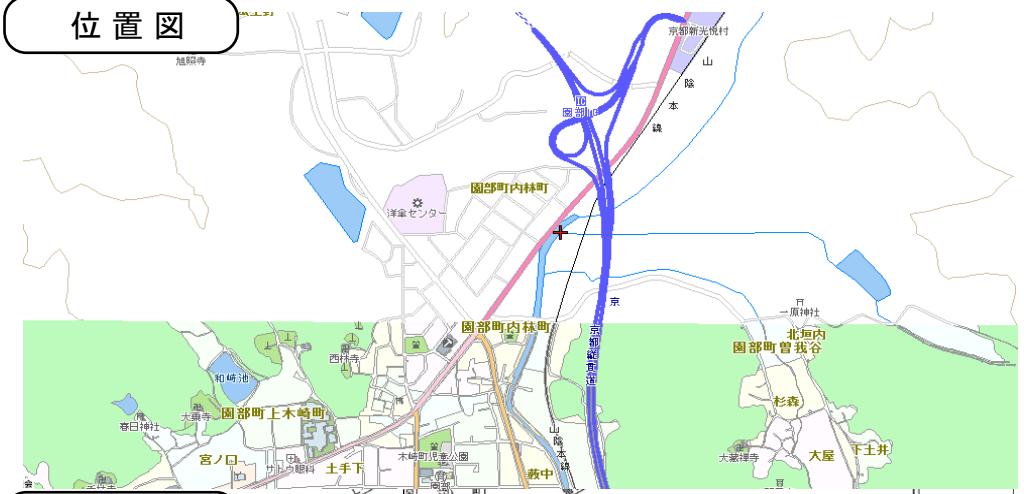


なお、対策方法については、警察との協議を踏まえて決定する。

審査結果

実施

施設名	陣田川
提案区分	安心・安全整備
提案箇所	南丹市園部町内林 得々うどんの対岸約50m区間
提案内容	竹林の伐採
現在の状況	右岸沿川部に竹林が位置し、一部竹が流水内に倒伏している。



審査結果

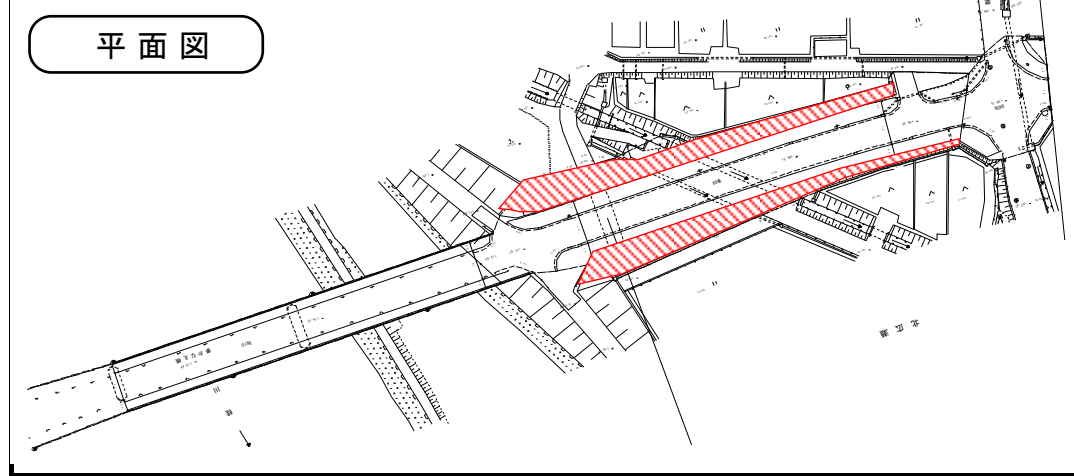
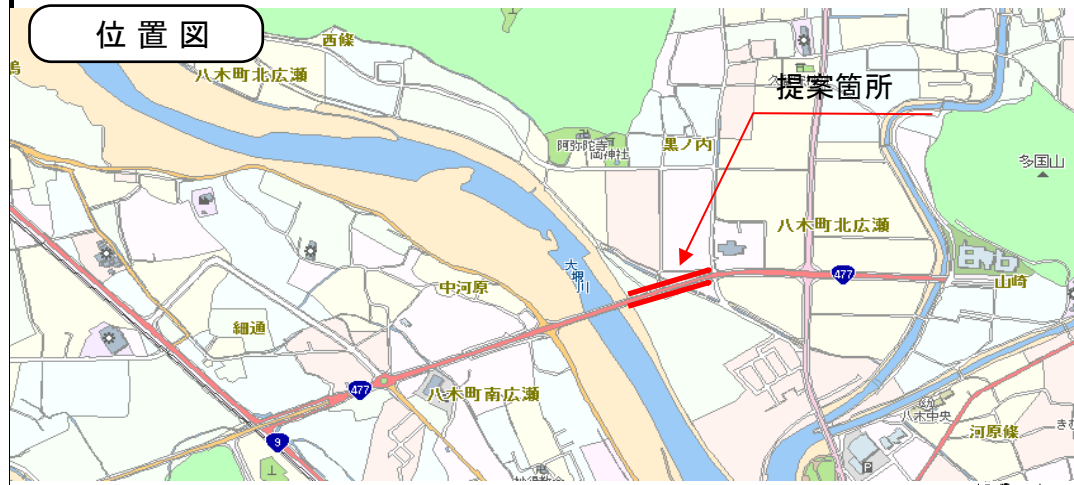
一部実施 (河道断面内倒伏部のみ実施)

平成29年度 府民公募型整備事業

受付番号

47

施設名	国道477号
提案区分	安心・安全整備
提案箇所	南丹市八木町北広瀬 ゆめかなえ橋付近
提案内容	防草シート設置
現在の状況	提案箇所は、直線区間で見通しには関係が無い場所である。 歩道部で柵の内側まで草が繁っている。



審査結果	実施しない (防草シートは視距確保のため、交差点部を中心に設置しているため。)
------	--

施設名	国道477号・亀岡園部線
提案区分	安心・安全整備
提案箇所	南丹市八木町北広瀬 国道477号第二大橋から亀岡園部線
提案内容	道路照明設置

現在の状況	八木中学校の通学路だが、交差点照明はあるが、街灯等の灯りが無い状況
-------	-----------------------------------

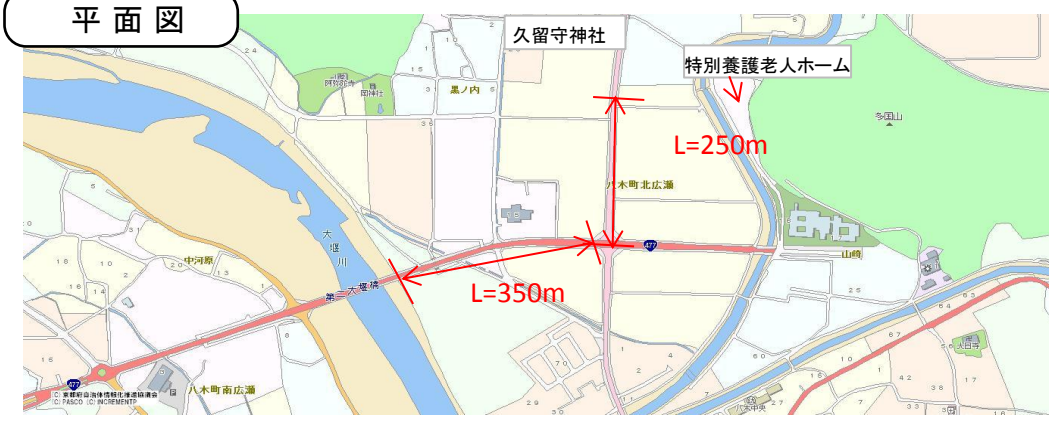
現況写真



位置図



平面図



審査結果

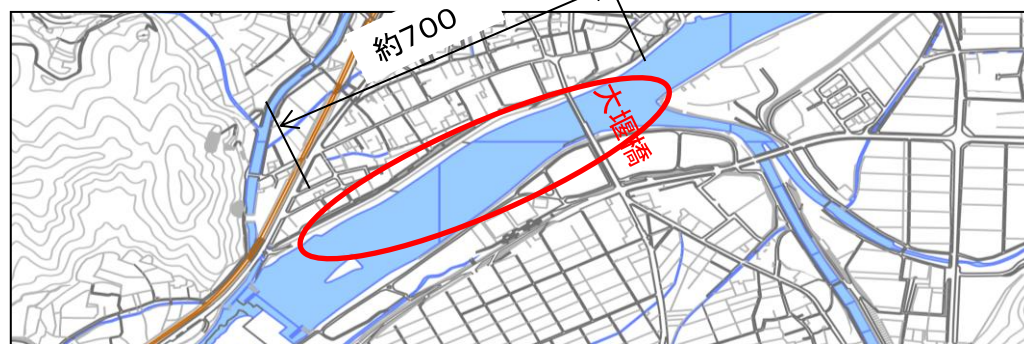
実施しない
(道路照明施設設置基準に満たないため。)

施設名	桂川
提案区分	安心・安全整備
提案箇所	南丹市八木町井ノ尻 団地西側から寅天井堰までの間
提案内容	土砂浚渫(約700m)
現在の状況	河道内に土砂が堆積している

位置図



平面図



現況写真



左岸側親水公園より



八木大橋(大堰橋)下流側



右岸側

審査結果

他事業実施

施設名	砂防・牧山川
提案区分	安心・安全整備
提案箇所	南丹市日吉町中世木 上谷バス停～市道西牧山線を約100m上流部分
提案内容	堆積土砂撤去
現在の状況	砂防堰堤に土砂が堆積している。一部流木もみられる。

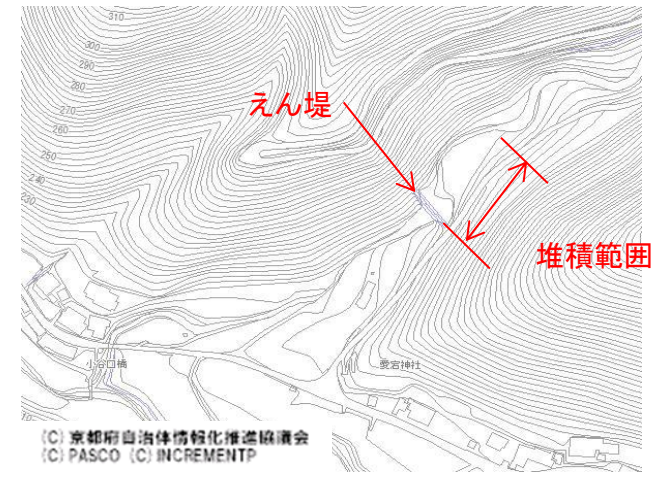
現況写真



位置図



平面図



(堆砂敷内)



審査結果

他事業実施

(C) 京都府自治体情報推進協議会
(C) PASCO (C) INCREMENTP