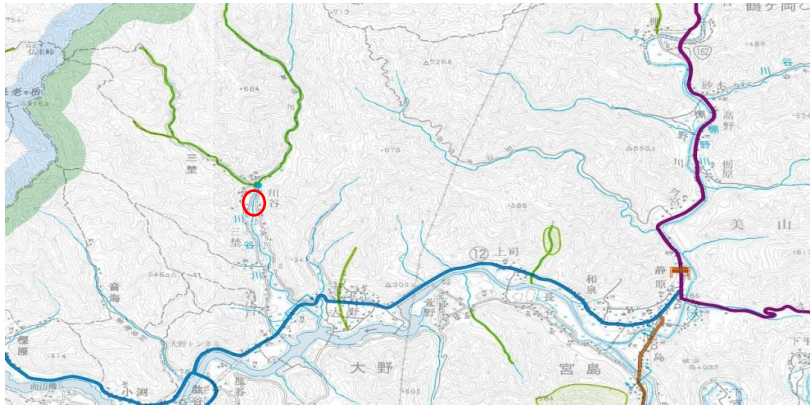


施設名	川谷川
提案区分	安心・安全整備
提案箇所	南丹市美山町三笠 (川谷)野々由里橋下流
提案内容	護岸復旧
現在の状況	排水管下部の護岸が崩れかけている。

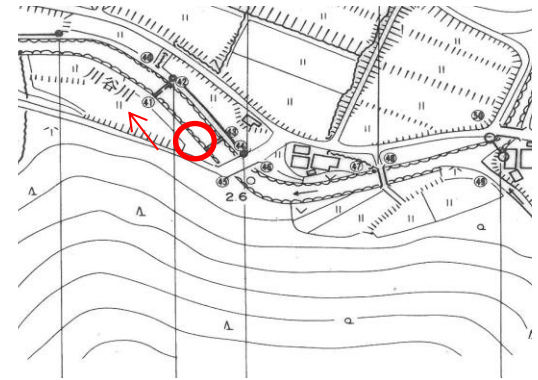
現況写真



位置図



平面図




審査結果

実施しない  
 (護岸が崩れかけているものの、背後地への影響を考慮すると早期対応の必要性は低いため。引き続き、経過観察する。)

施設名	山森川
提案区分	安心・安全整備
提案箇所	南丹市美山町福居 新中付側の左岸
提案内容	護岸整備
現在の状況	じゃかごの下部が崩れかけている。

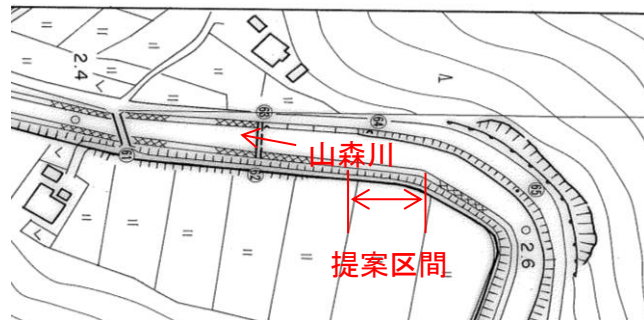
現況写真



位置図



平面図



審査結果

実施しない  
 (崩れかけた護岸は勾配が緩く、早期対応の必要性は低いため。引き続き、経過観察する。)

施設名	西川
提案区分	安心・安全整備
提案箇所	南丹市美山町豊郷 西川との合流点50m上流右岸
提案内容	河床修繕及び護床工修繕
現在の状況	じゃかごが崩れかけている。 河床には岩盤が出ている。

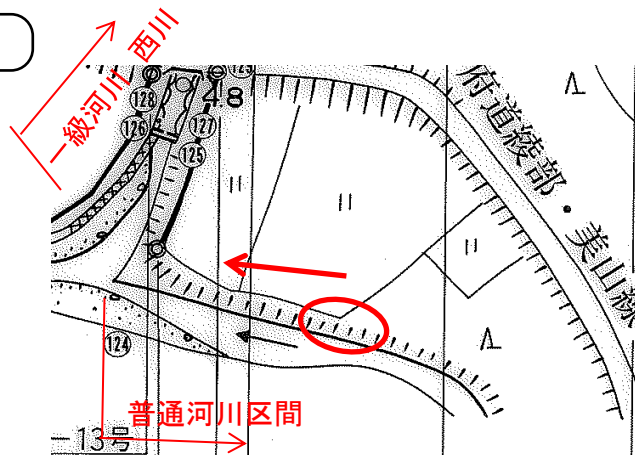
現況写真



位置図



平面図



審査結果

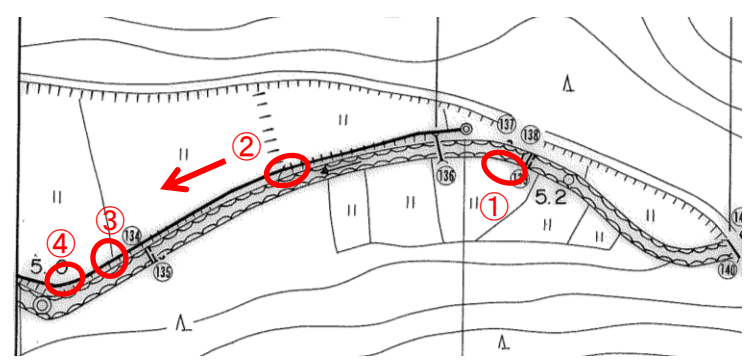
実施しない (京都府の管理施設ではないため。)

施設名	西川
提案区分	安心・安全整備
提案箇所	南丹市美山町豊郷 堂本橋下流50m左岸 下流100m~115m右岸 等
提案内容	護岸復旧
現在の状況	①②裏込土砂が護岸下部から流出し空洞の状態である ③護岸基礎がなく不安定 ④岩着基礎の一部が抜けている(合計延長約45m)

位置図



平面図



現況写真

①



②



③



④



審査結果

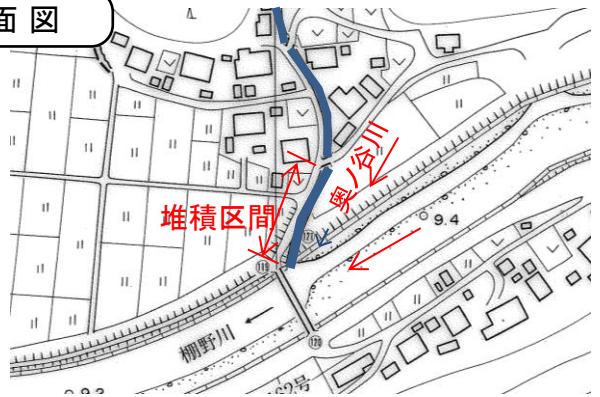
実施

施設名	棚野川
提案区分	安心・安全整備
提案箇所	南丹市美山町盛郷 田土区内
提案内容	土砂浚渫
現在の状況	棚野川の支川(奥ノ谷川)に土砂が堆積している。

位置図



平面図



現況写真



市道橋上流側  
上流部は水の流れがみられる



市道橋下流側  
流路が土砂で完全に埋塞されている



棚野川合流点

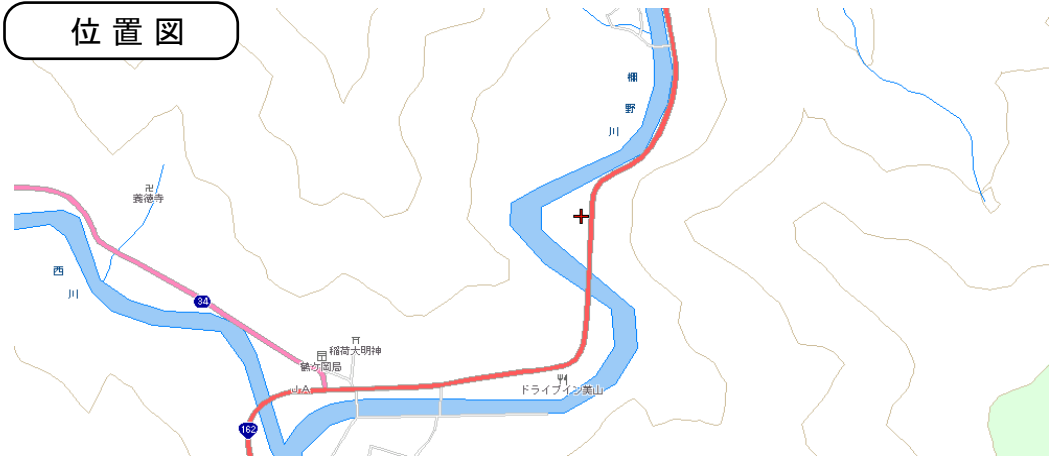
審査結果	実施しない (京都府の管理施設ではないため。)
------	-------------------------

施設名	棚野川
提案区分	安心・安全整備
提案箇所	南丹市美山町盛郷 田土区内
提案内容	堤防法面コンクリート張り(獣害被害対策)
現在の状況	河岸法肩(余裕高の土羽法面部)が獣害により掘り返されている。

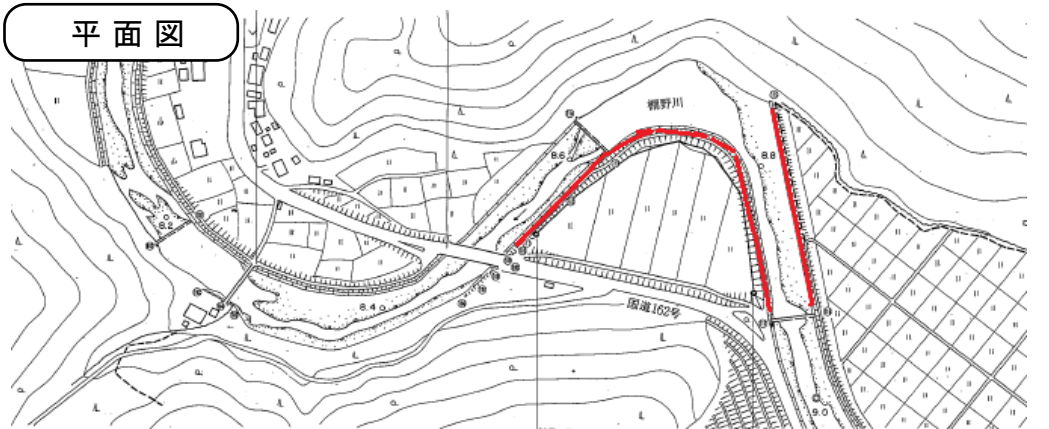
現況写真



位置図



平面図



審査結果

実施しない (特に危険な状態にないため。)

施設名	由良川
提案区分	安心・安全整備
提案箇所	南丹市美山町内久保 カルノ漆谷流末～由良川まで
提案内容	土砂浚渫およびフンカゴの設置
現在の状況	土羽護岸の裾が少し崩れている。 部分的に土砂が堆積している。

位置図



平面図



現況写真



右岸側



左岸側



野田橋下

審査結果

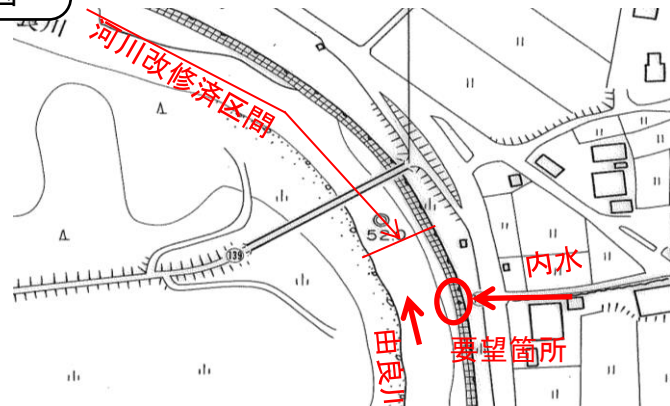
実施しない  
 (土羽護岸が直ちに崩れる可能性は低く、堆積土砂は流水を著しく妨げるものでないため。引き続き、経過観察する。)

施設名	由良川
提案区分	安心・安全整備
提案箇所	南丹市美山町北 長除大橋上流
提案内容	土砂浚渫又はフラップゲート設置
現在の状況	護岸の中位に排水管が出ている。 部分的に土砂が堆積している。

位置図



平面図



現況写真



由良川



浸水箇所と逆流要因の排水路



排水管と由良川の合流位置



審査結果

実施しない  
 (堆積土砂は流水を著しく妨げるものでないため。引き続き、経過観察する。排水管は京都府の管理施設ではないため。)



施設名	国道162号(美山出張所)棚野川(河川砂防室2)
提案区分	安心・安全整備
提案箇所	南丹市美山町盛郷 田土区
提案内容	道路法面補修及び階段設置
現在の状況	路肩が荒らされ、ガードレールが緩んだ状態

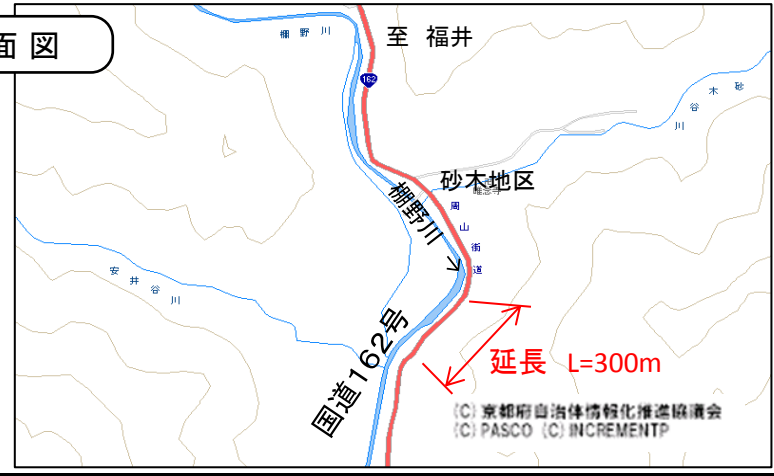
現況写真



位置図



平面図



過去施工事例

審査結果

一部実施  
 (道路・河川管理上、階段の設置は不要と考えられ、道路法面補修のみ実施)

施設名	京都広河原美山線
提案区分	安心・安全整備
提案箇所	南丹市美山町内久保 約200m
提案内容	側溝清掃及び集水柵設置
現在の状況	・道路側溝下流部の水路に土砂の堆積

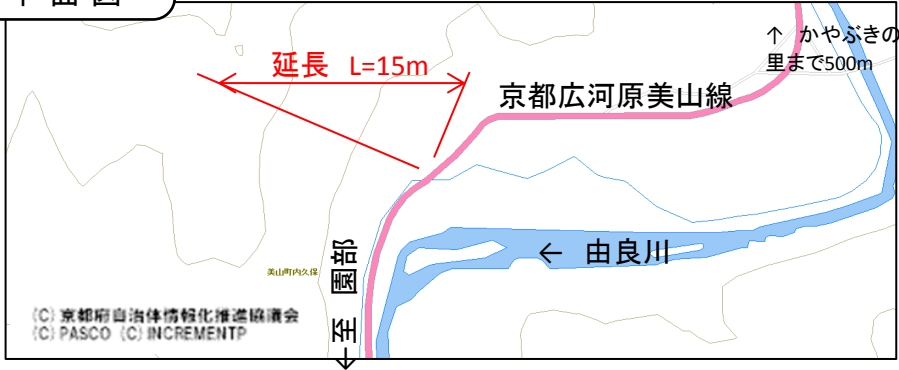
現況写真



位置図



平面図



審査結果

実施