

施設名	嵯峨亀岡線
提案区分	安心・安全整備
提案箇所	亀岡市保津町宮の前48地内 保津町三ノ坪～四ノ坪の間の竹藪倒壊対策
提案内容	雑木の伐採

現在の状況	竹、雑木等が官地内外より繁茂している。
-------	---------------------

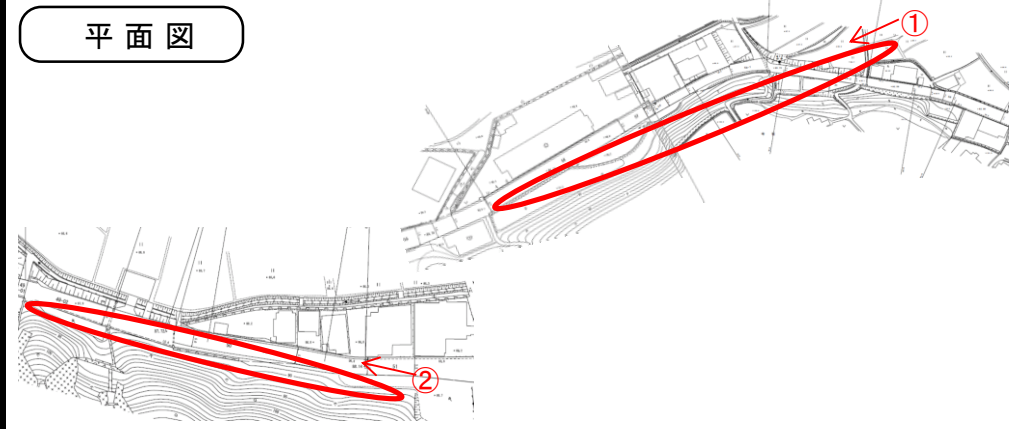
現況写真



位置図



平面図



審査結果	実施① (道路の建築限界が確保できる高さまで実施)
------	---------------------------

府民公募型整備事業(府民提案型)

受付番号

7

施設名	愛宕谷川
提案区分	安心・安全整備
提案箇所	亀岡市保津町五番66-2地内
提案内容	落差工の修繕及び巨石の撤去

現在の状況	落差工が破損している。 巨石は河床低下の防止に寄与している。
-------	-----------------------------------

現況写真  
落差工が破損



巨石  
(河床低下に寄与)



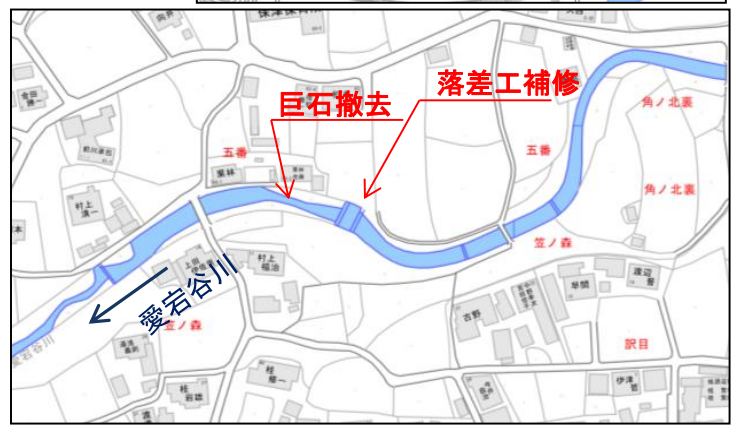
審査結果

実施① (H25府民提案262と同一で落差工のみ実施)

位置図



平面図





# 府民公募型整備事業(府民提案型)

受付番号

10

施設名	雑水川
提案区分	安心・安全整備
提案箇所	亀岡市下矢田町五反田16耕地番号3
提案内容	護岸改修

現在の状況	上流は水衝部での側方浸食が進んでいる。 下流には護岸が整備されている。
-------	--

位置図



平面図



現況写真

既存ブロック積  
上流端での側方  
浸食



H26春の状況



提案箇所(下流)



提案箇所(下流) 余水吐周辺

審査結果
------

実施② (上流のみ実施)
--------------

# 府民公募型整備事業(府民提案型)

受付番号

12

施設名	亀岡園部線
提案区分	安心・安全整備
提案箇所	亀岡市千歳町江島里
提案内容	安全ポスト(防護柵)の設置
現在の状況	歩道部にガードレールがあるため歩道幅員を狭めている。ガードレールを転落防止柵に変更し歩道幅を確保し、要望箇所にポストコーンを設置し車両からの視認性を高める事が可能。

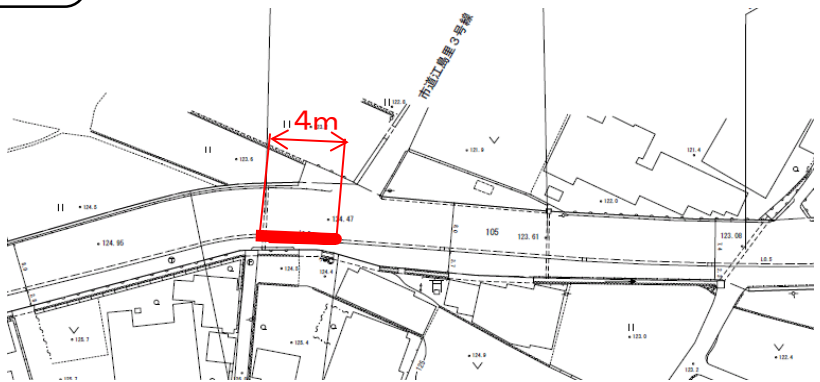
現況写真



位置図



平面図



審査結果

実施①



# 府民公募型整備事業(府民提案型)

受付番号

13

施設名	亀岡園部線
提案区分	安心・安全整備
提案箇所	亀岡市千歳町江島里 千歳橋から北
提案内容	区画線の復旧

現在の状況  
 区画線が見えにくく所によると全く消えており車両の安全走行の確保に問題がある。千歳橋北側より側線を引くことにより安全確保が可能

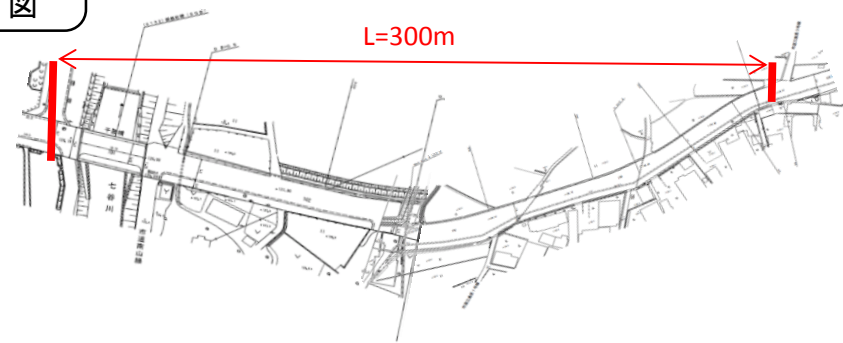
現況写真



位置図



平面図



審査結果

実施①

# 府民公募型整備事業(府民提案型)

受付番号

14

施設名	七谷川
提案区分	安心・安全整備
提案箇所	亀岡市千歳町江島里 七谷川橋下流右岸(1~3段目の落しの区画)
提案内容	護岸工

現在の状況	右岸の一部が石積み護岸 空積みであるが、護岸破損等は見られない。 当該部分は天井川である。
-------	---



審査結果	他事業で実施
------	--------



# 府民公募型整備事業(府民提案型)

受付番号

15

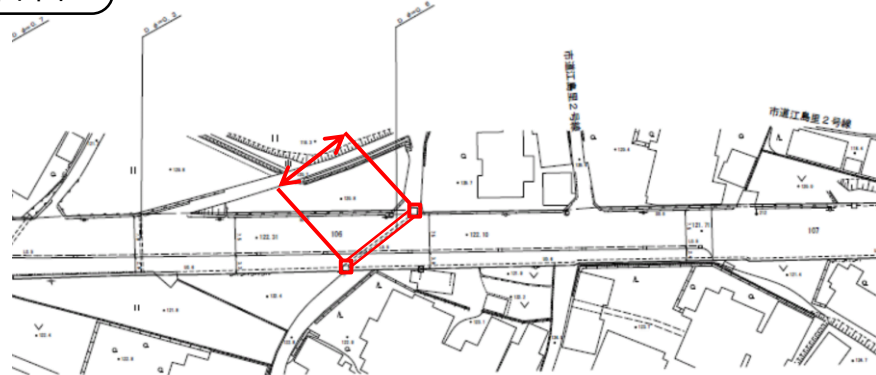
施設名	亀岡園部線
提案区分	安心・安全整備
提案箇所	亀岡市千歳町江島里
提案内容	横断溝の土砂撤去

現在の状況	雨など土砂・石が暗渠の中に流出し、暗渠内で貯まり流れの妨げになっている。
-------	--------------------------------------


位置図



平面図



現況写真



審査結果

実施①

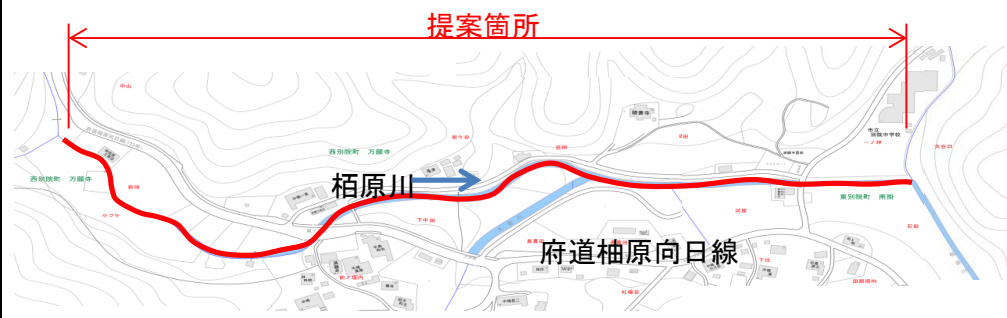
施設名	栢原川
提案区分	安心・安全整備
提案箇所	亀岡市西別院町万願寺 起点より別院中学までの間
提案内容	伐木、除草及び土砂浚渫

現在の状況  
府道よりも上流部では樹木、草等が繁茂し、流水阻害となっている。  
別院中学校付近では草等が繁茂し、流水阻害となっている。  
土砂が堆積している箇所もある。

位置図



平面図



現況写真

提案箇所  
上流端  
(一級起点)



審査結果

実施② (伐木、除草のみ実施)



施設名	王子並河線
提案区分	安心・安全整備
提案箇所	亀岡市篠町篠中西裏17
提案内容	カーブミラー設置

現在の状況	亀岡市道から王子並河線に出るための施設である。
-------	-------------------------

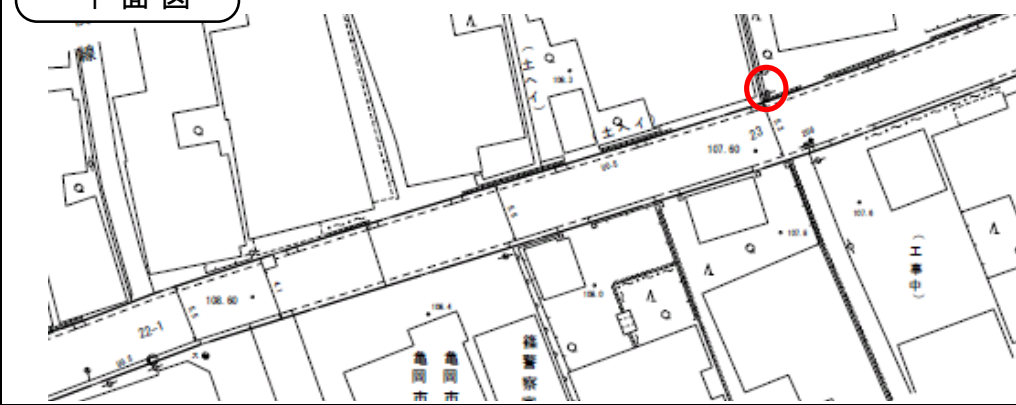
現況写真



位置図



平面図



審査結果

実施しない（市道を管理する亀岡市の対応であるため。）

# 府民公募型整備事業(府民提案型)

受付番号

18

施設名	桂川
提案区分	安心・安全整備
提案箇所	亀岡市篠町山本保津峡
提案内容	自動水位監視カメラ設置
現在の状況	山本浜より上流約2kmに水位計防災カメラが設置されている。 山本樋門により桂川からの逆流を防いでいる。 山本浜には水位計、カメラは設置されていない。

## 現況写真

保津峡



山本浜  
(山本樋門)



堤内地の状況

## 位置図



## 平面図



## 審査結果

実施しない（既設の保津橋水位計及びカメラの情報により対応できる。樋門の管理について市と調整の上、他事業での実施を検討する。）