

施設名	犬飼川
提案区分	安心・安全整備
提案箇所	亀岡市曾我部町犬飼 (曾我部～西別院線河内橋下流)
提案内容	土砂浚渫
現在の状況	堰下流左岸に土砂堆積が見られる。

位置図

平面図

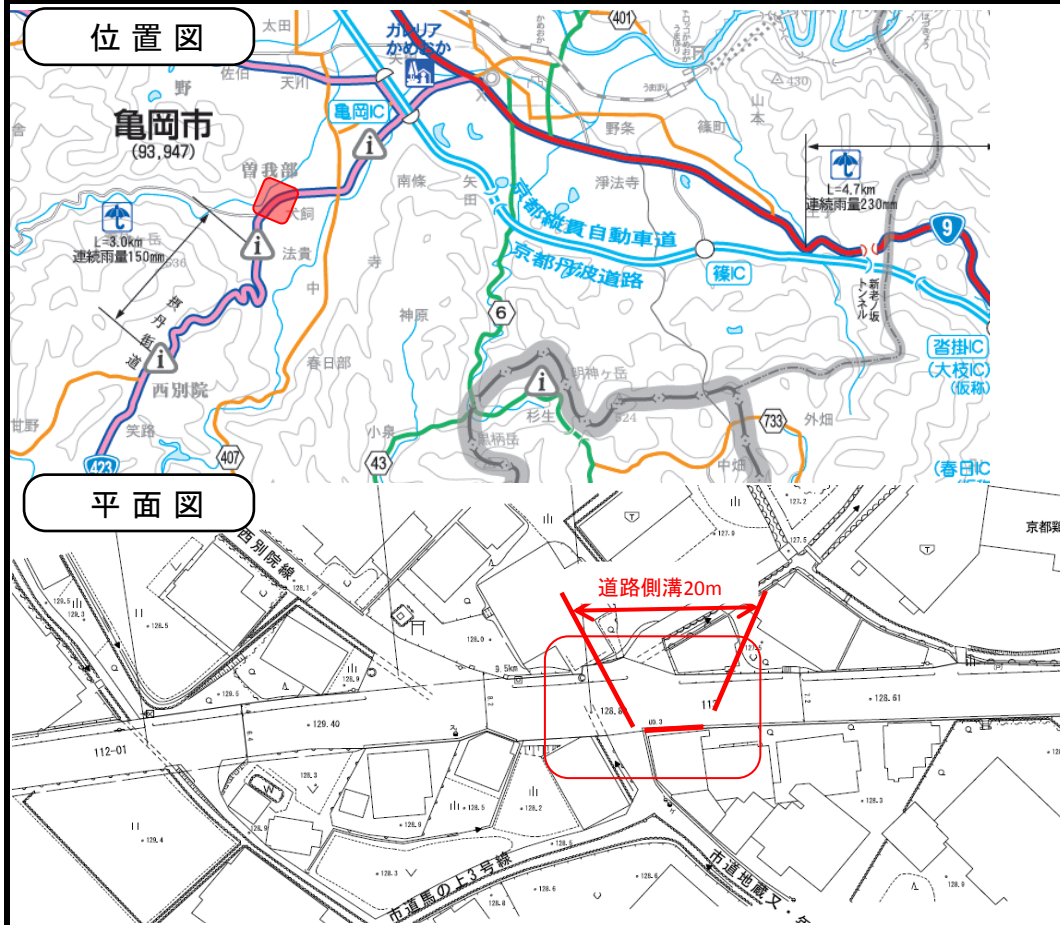

現況写真

審査結果

実施①

施設名	国道423号
提案区分	安心・安全整備
提案箇所	亀岡市曾我部町犬飼 (犬飼バス停東光寺駐車場入口)
提案内容	側溝改修
現在の状況	寺の駐車場の乗り入れ箇所で、側溝自体は蓋がかかっておらず完全に埋塞している状況。車両の乗り入れのため、側溝の破損状況も著しい。

現況写真



審査結果

実施①

施設名	曾我谷川
提案区分	安心・安全整備
提案箇所	亀岡市曾我部町春日部 (与福 長瀬及び上流部)
提案内容	堆積物の除去
現在の状況	上流区間については、堆積土砂と共に雑草の繁茂も著しい状況であり、流水を著しく妨げている状況である。下流区間については土砂堆積は少量であり、治水上問題ない状況である。

現況写真

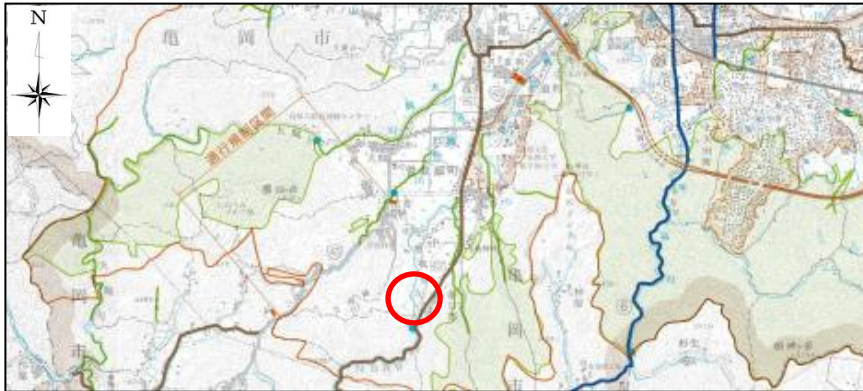


下流側



上流側

位置図



平面図



下流側



上流側

審査結果

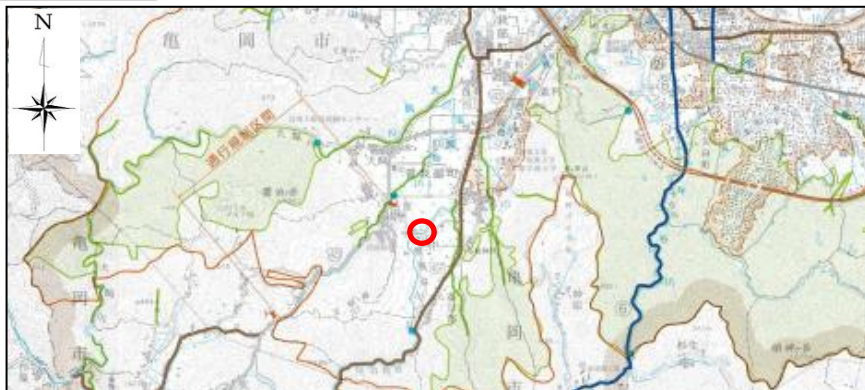
実施① (上流部の堆積区間において実施)

施設名	曾我谷川
提案区分	安心・安全整備
提案箇所	亀岡市曾我部町中 (中北橋~下流一本橋右岸堤防約100m)
提案内容	護岸改修
現在の状況	水衝部で、土羽護岸(竹藪)の根本河床部が洗掘されている状況である。護岸隣接直近には民家が並んでいる。

現況写真



位置図



平面図



審査結果

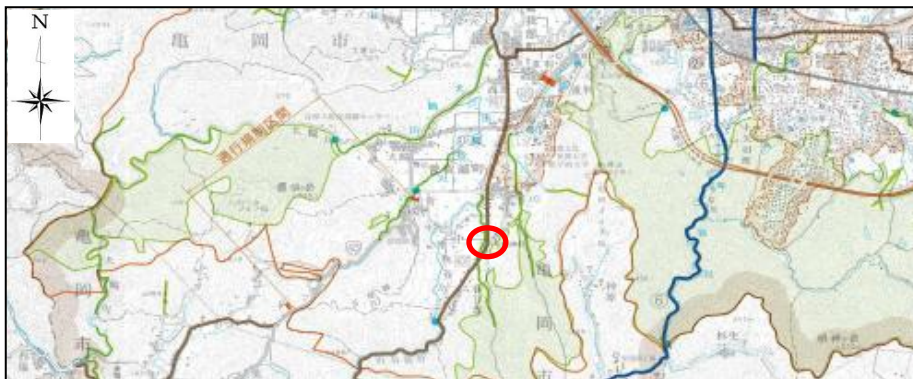
実施① (護床工で対応)

施設名	葉婦川
提案区分	安心・安全整備
提案箇所	亀岡市曾我部町寺 (桧尾 私道橋の下流)
提案内容	護岸改修
現在の状況	落差工本体右岸袖部の破損

現況写真



位置図



平面図



審査結果

実施①

施設名	葉婦川
提案区分	安心・安全整備
提案箇所	亀岡市曾我部町寺 (桧尾 東掛小林線と旧府道角から下流約100m)
提案内容	護岸及び護床工
現在の状況	落差工下流部で河床洗掘を原因として護岸の破損が見られる。下流部は根継工が実施されている。(提案 106と隣接)

現況写真



位置図



平面図



審査結果

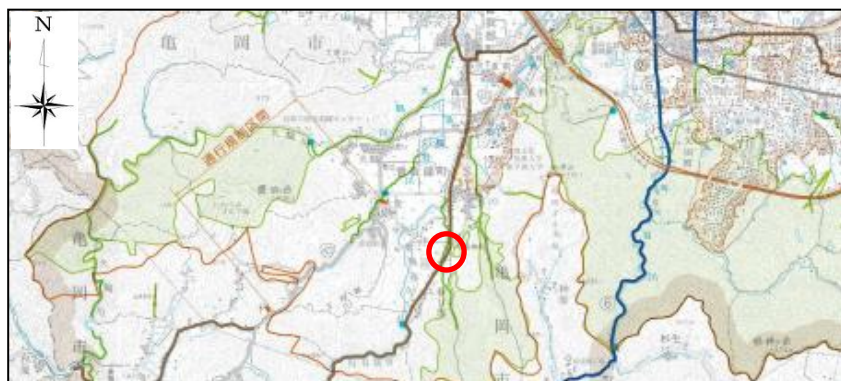
実施①

施設名	葉婦川
提案区分	安心・安全整備
提案箇所	亀岡市曾我部町寺 (東掛小林線の溝より下流10m)
提案内容	堤防補修
現在の状況	落差工水叩き部の破損により側壁背面が陥没している。

現況写真



位置図



平面図

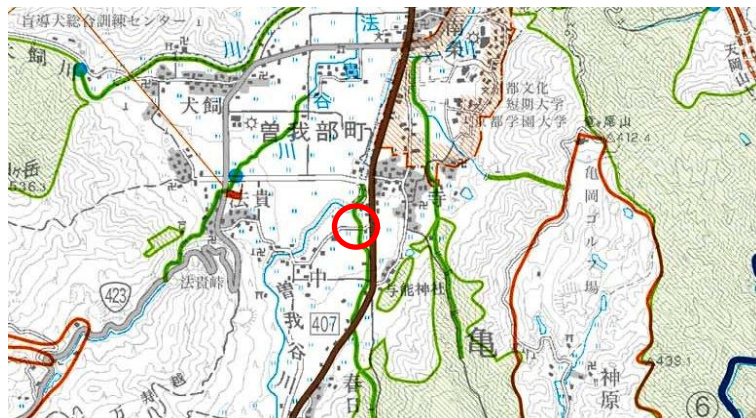


審査結果

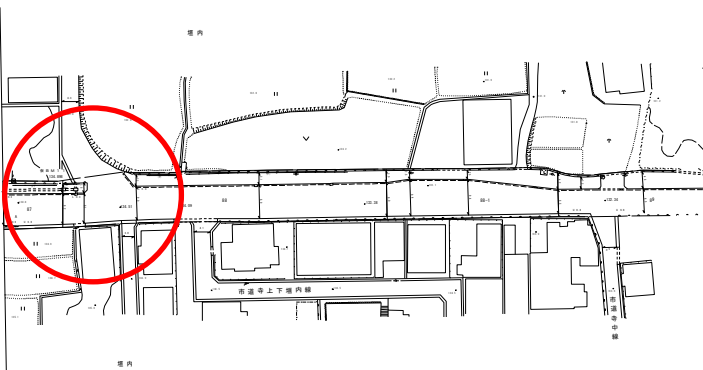
実施①

施設名	東掛小林線
提案区分	安心・安全整備
提案箇所	亀岡市曾我部町寺 (岩崎団地前)
提案内容	道路案内板の設置
現在の状況	案内標識がないので行き先が分かりづらい。

位置図



平面図



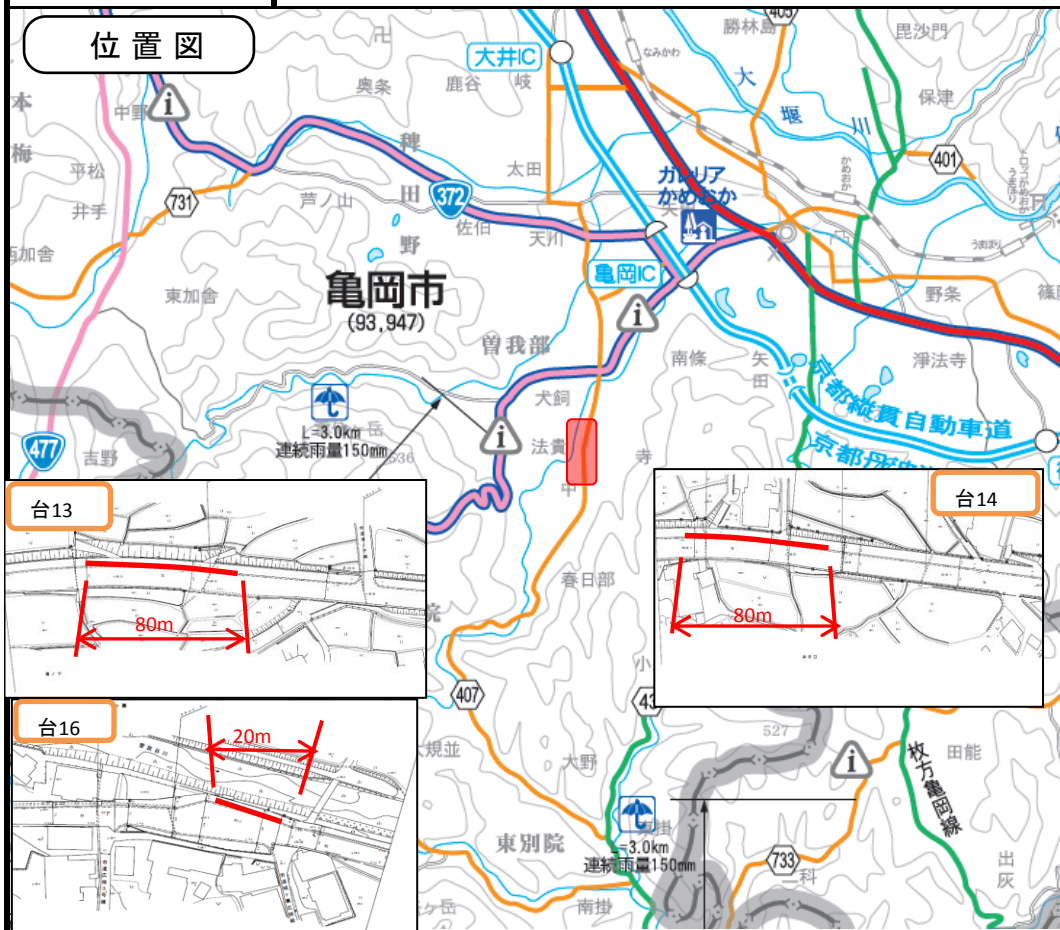
現況写真



審査結果

実施しない (利便性の向上であるため)

施設名	東掛小林線
提案区分	安心・安全整備
提案箇所	亀岡市曾我部町(春日部バス停～寺村バス停)
提案内容	ガードレールの設置
現在の状況	縁石が整備されており歩車分離は行われているが、曲線区間へ進入する車両の車線逸脱から歩行者を保護するため、曲線部へのガードレールの必要性がある。(車両の速度もかなり出やすい区間)



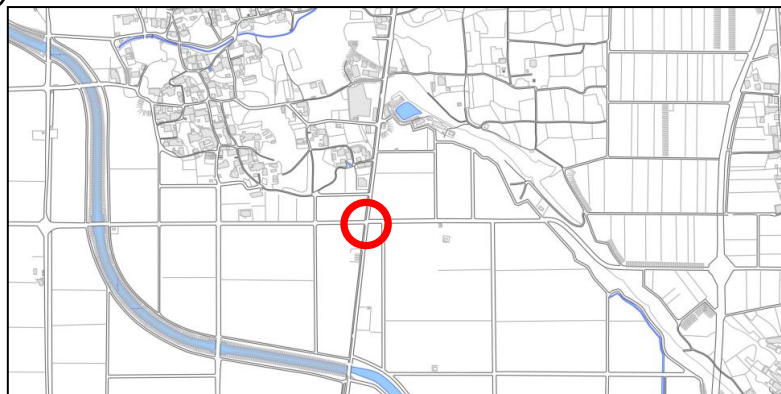
審査結果	実施① (曲線区間のみ実施)
------	----------------

施設名	郷ノ口余部線
提案区分	安心・安全整備
提案箇所	亀岡市河原林町(幹線道路との交差点)
提案内容	道路照明灯の設置
現在の状況	幹線農道との交差点への見通しは良く、交通安全上、道路照明灯を必要とする状況にない。

位置図



平面図



現況写真



審査結果

実施しない(道路照明灯設置基準に照らして不要)