

府民公募型整備事業(府民提案型)

受付番号

83

施設名	葉婦川(砂防)
提案区分	安心・安全整備
提案箇所	亀岡市曾我部町寺 捨屋 東掛小林線と旧府道の角から下流約60m右岸堤体
提案内容	堤体修繕
現在の状況	落差工下流部で河床洗掘を原因として護岸の破損が見られる。背後にある東掛小林線の歩道擁壁下に空隙。

現況写真

護岸の破損



位置図



平面図



審査結果

実施① (H25府民提案106と同一)

府民公募型整備事業(府民提案型)

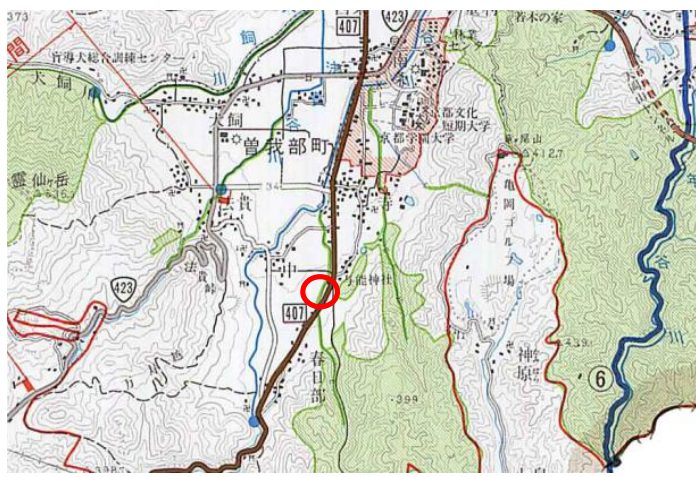
受付番号

84

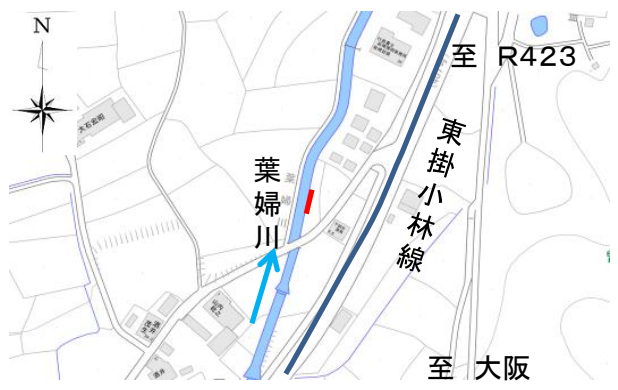
施設名	葉婦川(砂防)
提案区分	安心・安全整備
提案箇所	亀岡市曾我部町寺野見寺 春日部に入る市道下流約10mの右岸護岸及び河床
提案内容	護岸修繕

現在の状況	河床洗掘を原因として右岸護岸が約5m破損している。 河床洗掘深さ約1m程度となっている。
-------	---

位置図



平面図



現況写真



審査結果

実施① (H25府民提案3と同一)

府民公募型整備事業(府民提案型)

受付番号

85

施設名	葉婦川(砂防)
提案区分	安心・安全整備
提案箇所	亀岡市皆我部町寺野見寺 土地改良区間通門より下流約10m右岸堤防
提案内容	堤体修繕
現在の状況	落差工水叩き部の破損により側壁護岸が破損し、その背面が陥没している。

位置図



平面図



現況写真



審査結果

実施① (H25府民提案111と同一)

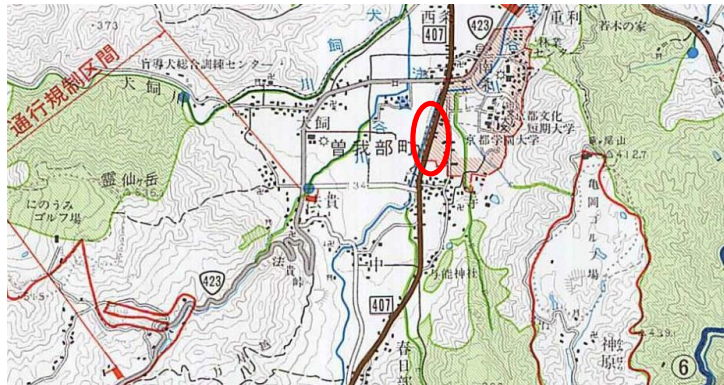
府民公募型整備事業(府民提案型)

受付番号

86

施設名	東掛小林線
提案区分	安心・安全整備
提案箇所	亀岡市曾我部町寺 天神 ゆるぎ橋～天神橋
提案内容	歩道舗装の修繕
現在の状況	舗装の割れ目から雑草が生えている。

位置図



平面図



現況写真



歩道
至る春日部

審査結果

実施②

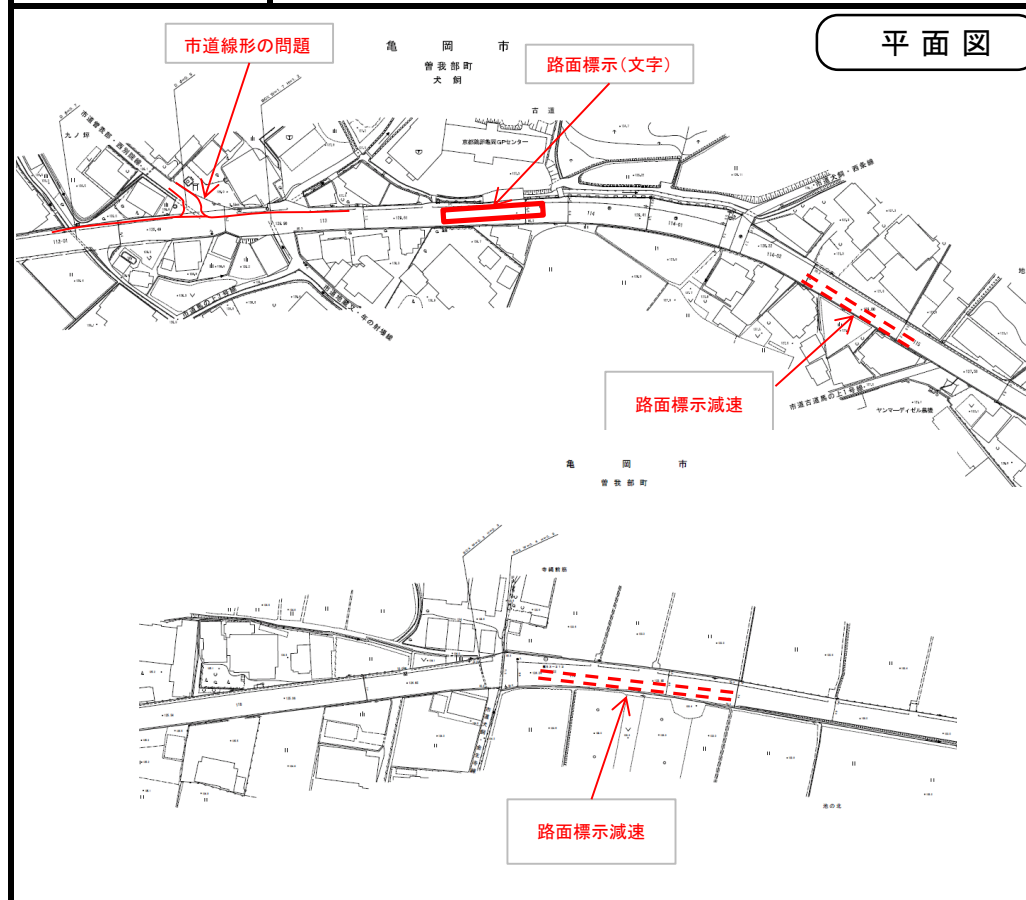
府民公募型整備事業(府民提案型)

受付番号

88

施設名	国道423号
提案区分	安心・安全整備
提案箇所	亀岡市皆我部町犬飼 古道 弓田
提案内容	減速標識及び路面表示の設置

現在の状況
 集落の前後は見通しも広く、走行しやすいため法定速度を超えるスピードで通過する車両が上下線ともに多く見られる。集落間は路肩も狭く、幅員が急に狭まった感覚に陥る。



審査結果

実施② (路面標示を実施)

府民公募型整備事業(府民提案型)

受付番号

89

施設名	犬飼川
提案区分	安心・安全整備
提案箇所	亀岡市皆我部町犬飼 左岸約20m
提案内容	護岸修繕
現在の状況	左岸石積み護岸の上流端が破損している。



位置図



平面図



審査結果

他事業で実施

府民公募型整備事業(府民提案型)

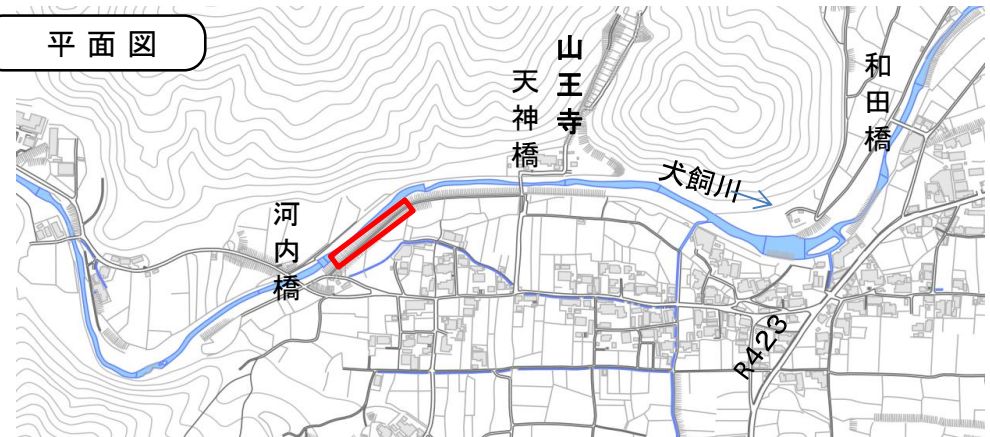
受付番号 90

施設名	犬飼川
提案区分	安心・安全整備
提案箇所	亀岡市皆我部町犬飼 河内橋下流右岸約50m
提案内容	護岸修繕
現在の状況	河内橋下流右岸の堰と堰に囲まれた範囲 台風18号で河床低下により護岸基礎が露出している。一部で護床工が流亡。護岸の変状、堤防天端には変状が生じていない。

位置図



平面図



河床低下による基礎露出 河床低下による基礎露出



上流では護床工が無い。 提案箇所下流(落差工) 右岸法尻に木工沈床



審査結果	実施① (盛土、護床工を実施)
------	-----------------

施設名	犬飼川
提案区分	安心・安全整備
提案箇所	亀岡市皆我部町犬飼 目倉谷橋上右岸
提案内容	護岸修繕

現在の状況	目倉谷橋上流右岸の護岸修復を要望 提案箇所における護岸跡等は見受けられず。 竹等が繁茂している。
-------	--

位置図



平面図



現況写真

提案箇所全景



竹等が繁茂



提案箇所



審査結果

実施しない（早期対応の必要性はない。経過観察を続ける。）

施設名	犬飼川
提案区分	安心・安全整備
提案箇所	亀岡市皆我部町犬飼 和田橋下手～左岸約300m
提案内容	土砂浚渫
現在の状況	提案箇所全体で土砂堆積が進む。 堰の上下流の落差が無くなるまで土砂堆積 取水施設管理者による土砂の移動が実施されている。

現況写真

提案箇所上流端



上流端を下流から



土砂堆積部での取水



提案箇所上流端



審査結果

実施①



府民公募型整備事業(府民提案型)

受付番号

93

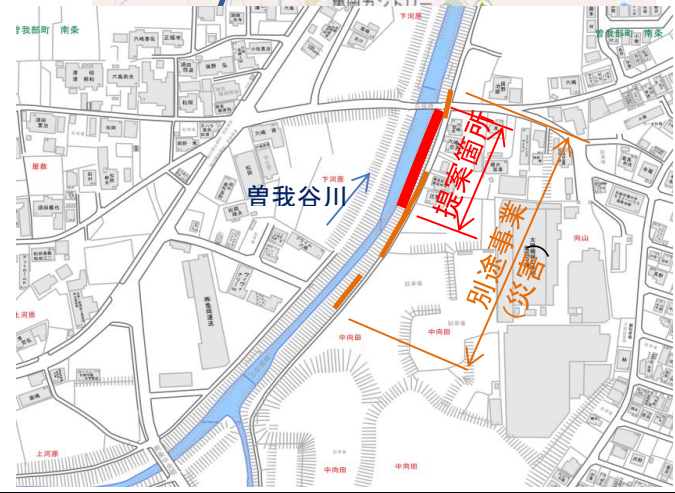
施設名	曾我谷川
提案区分	安心・安全整備
提案箇所	亀岡市曾我部町南条北向田 久保橋上流100m付近から下流5m付近右岸
提案内容	護岸修繕

現在の状況	右岸の石積護岸の一部が破損 基礎の胴木が露出
-------	---------------------------

位置図



平面図



現況写真

提案箇所の全景



護岸の破損



護岸の破損



審査結果

他事業で実施