

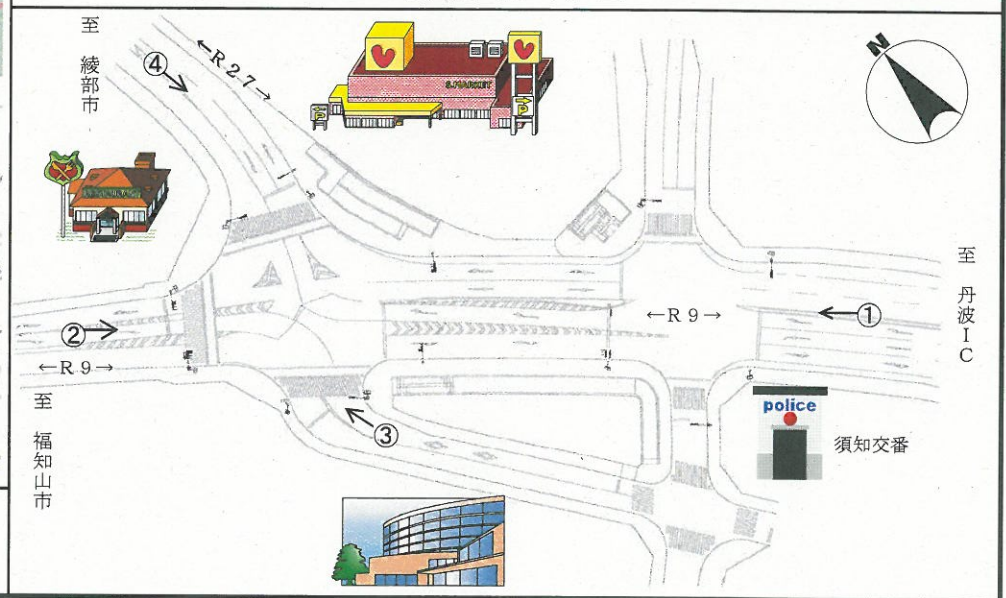
府民公募型整備事業 (府民提案型 < 既要望 >)

| | | | |
|--------|--|---|---|
| 整理番号 | 1 | 写真 | |
| 交通安全施設 | 信号機(移設) | ①  | ②  |
| 所在地 | 亀岡市篠町王子 R9合戦野交差点 | ③  | ④  |
| 現在の状況 | <ul style="list-style-type: none"> ・ 交通量が多い国道に位置している。 ・ 幅員狭隘な市道が交差している。 ・ 隣接地で住宅開発が進んでいる。 | 交差点図面 | |
| 要望内容 | 交差点の一角で住宅開発が進んでおり、信号機の配置見直しを要望 (既要望) |  | |
| 位置図 |  | | |
| 対応案 | 実施する。 | | |






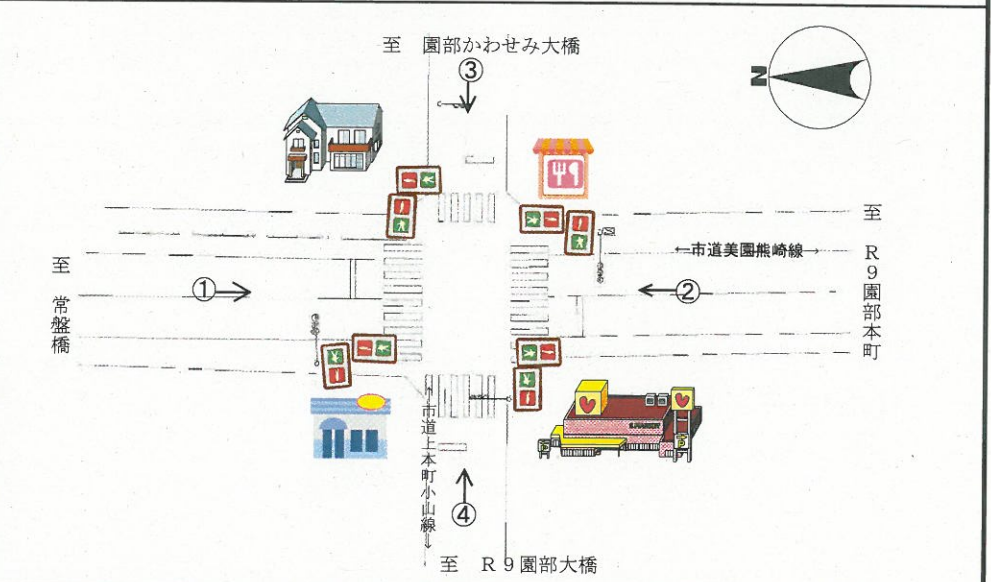
府民公募型整備事業 (府民提案型 **〈 既要望 〉**)

| | | | |
|--------|--|---|---|
| 整理番号 | 2 | 写 真 | |
| 交通安全施設 | 信号機 (灯器改良) | ①  | ②  |
| 所在地 | 船井郡京丹波町蒲生 R 9 蒲生・R 9 須知交番前交差点 | ③  | ④  |
| 現在の状況 | <ul style="list-style-type: none"> ・ 交通量が多い国道に位置している。 ・ 京都府中部の主要交差点 ・ 大型商業施設が隣接 | 要望内容 信号灯器が劣化しており、西日等の影響で視認性が悪い ため、LED化を要望 (既要望) | |
| 位置図 |  | | |
| 対応案 | 実施する。 | | |

交差点図面



府民公募型整備事業 (府民提案型 < 既要望 >)

| | | | |
|--------|--|---|--|
| 整理番号 | 3 | 写真 | |
| 交通安全施設 | 信号機 (歩行者灯器増設) | <div style="display: flex; justify-content: space-around;"> <div style="text-align: center;">  <p>①</p> </div> <div style="text-align: center;">  <p>②</p> </div> </div> <div style="display: flex; justify-content: space-around; margin-top: 10px;"> <div style="text-align: center;">  <p>③</p> </div> <div style="text-align: center;">  <p>④</p> </div> </div> | |
| 所在地 | 南丹市園部町本町 園部町旧国道本町交差点 | | |
| 現在の状況 | <ul style="list-style-type: none"> ・ 南丹市の旧国道に位置している。 ・ 住宅や商業施設が密集している。 ・ 現在、南丹市の道路改良が実施されている。 | | |
| 要望内容 | 道路改良により、交差点が広がったため、歩行者灯器の設置を要望 (既要望) | | |
| 位置図 |  | | |
| 対応案 | 実施する。 | <p style="text-align: center;">交差点図面</p>  | |

府民公募型整備事業 (府民提案型 < 既要望 >)

| | | | |
|--------|--|-----|--|
| 整理番号 | 4 | 写 真 | |
| 交通安全施設 | 信号機 (移設) | | |
| 所在地 | 南丹市八木町西田 R477大堰橋東詰交差点 | | |
| 現在の状況 | <ul style="list-style-type: none"> ・ 多枝の交差点に位置する。 ・ 半感应式信号機が設置されている。 ・ 歩道整備が行われている。 | | |
| 要望内容 | 現在行われている歩道整備に併せて、信号機の配置見直しを要望 (既要望) | | |
| 位置図 | | | |
| 対応案 | 実施する。 | | |