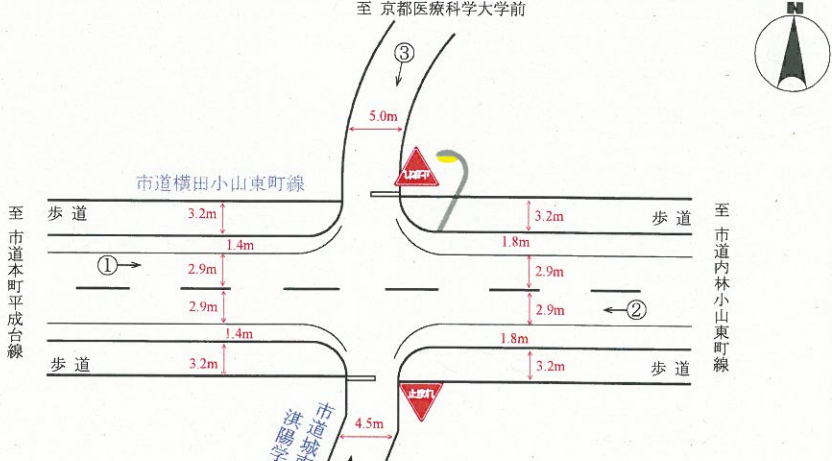


府民公募型整備事業 (府民提案型 < 既要望 >)

整理番号	11	写真	
交通安全施設	信号機 (新設・押ボタン式)	  	
所在地	船井郡京丹波町豊田谷58番地先 豊田富田線		
現在の状況	<ul style="list-style-type: none"> 交通規制 交差点図面に記入のとおり 付近の環境 国道9号から国道27号へ通ずる道路で、周辺は、旧来からの住宅と田畑である。南東方に須知高等学校、蒲生野中学校がある。 	  	
要望内容	<p>バス通学の児童が道路を横断しなければならないが、通学時間と通勤時間帯が重なり、交通量が多く、スピードも速い。歩行者がいても停止しないため、信号機の設置要望 受付番号78 (6月10日受理)</p>	<p style="text-align: center;">交差点図面</p> 	
位置図			
対応案	<p>交通量的に信号機の必要性は低いと判断する。また、路肩の構造上、信号柱を建柱する場所がないため、実施しない。</p>		

府民公募型整備事業 (府民提案型 < 既要望 >)

整理番号	12	写 真	
交通安全施設	信号機 (新設・定周期式)	① 	② 
所在地	南丹市園部町小山西町打越7番地8先 横田小山東町線城南町淇陽学校二本松線交差点	③ 	④ 
現在の状況	<ul style="list-style-type: none"> 交通規制 交差点図面に記入のとおり 付近の環境 交差点周辺は、住宅、学生マンション等があり、北東側は京都建築大学校となっている。 	交差点図面	
要望内容	住民及び学生が市道に出る交差点であるが、下り勾配で、通勤、通学時間帯の交通量は多く、スピードも出ており危険。事故多発地点であるため、信号機の設置要望 受付番号102 (6月17日受理)		
位置図			
対応案	南北道路が自動車が安全に離合できる幅員を有していないため、実施しない。		

府民公募型整備事業 (府民提案型 < 既要望 >)

<p>整理番号</p>	<p>13</p>	<p>写真</p>	
<p>交通安全施設</p>	<p>信号機 (新設・定周期式)</p>	<p>① ② ③</p>	
<p>所在地</p>	<p>亀岡市篠町柏原町頭10番地先 王子並川線、柏原線、柏原森線交差点</p>	<p>④ ⑤ ⑥</p>	
<p>現在の状況</p>	<ul style="list-style-type: none"> ・ 交通規制 交差点図面に記入のとおり ・ 付近の環境 国道9号の北側を同国道と並行して走る道路で、周辺は住宅街、南方に詳徳小・中学校があり、 	<p>① ② ③</p>	
<p>要望内容</p>	<p>時間帯の一方通行であるが、通り抜けのため違反をする車両が多い。通学時の安全を確保するため、信号機の設置と進入禁止等の交通規制の実施を要望 受付番号119 (6月23日受理)</p>	<p>④ ⑤ ⑥</p>	
<p>位置図</p>			
<p>対応案</p>	<p>変則交差点で、待ち時間の延長等、信号機運用上の支障があり、また、写真⑤、⑥のとおり、路肩の構造上、信号柱が建柱できないため、実施しない。</p>		




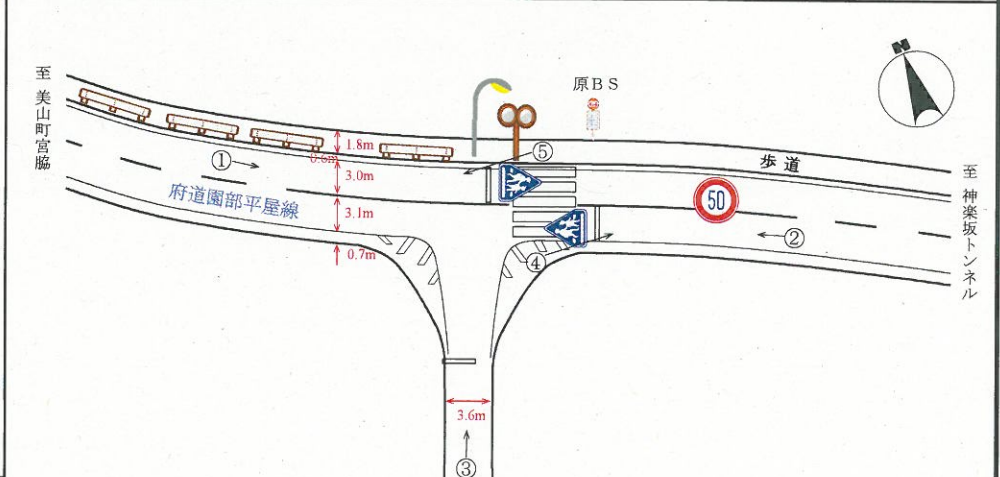
府民公募型整備事業 (府民提案型 < 既要望 >)

整理番号	14	写 真	
交通安全施設	信号機 (新設・定周期式)	① 	② 
所在地	亀岡市保津町下中島地内 亀岡園部線保津橋南詰交差点	③ 	④ 
現在の状況	・ 交通規制 交差点図面に記入のとおり ・ 付近の環境 府道亀岡園部線の保津橋と保津追分高架橋の間にある交差点で、交差点下には、保津川下り乗船場がある。	交 差 点 図 面	
要望内容	5月に府道亀岡園部線が延伸されたが、保津橋南詰の三叉路に信号機がなく、交差点に進入する際、大変危険であるため、信号機の設置要望 受付番号123 (6月23日受理)		
位置図			
対応案	実施する。		






府民公募型整備事業 (府民提案型 < 既要望 >)

整理番号	15	写 真	
交通安全施設	信号機 (新設・押ボタン式)	① 	② 
所在地	南丹市美山町大野谷川5番地先 綾部宮島線	③ 	④ 
現在の状況	<ul style="list-style-type: none"> 交通規制 交差点図面に記入のとおり 付近の環境 国道27号から国道162号へ通ずる道路で、南西方に大野小学校、大野ダム等がある。 		
要望内容	幼児の住む家があり、遊歩時、今後の通学時には、府道を横断しなければならないが、前後がカーブで見とおしが悪く、通行車両もスピードを出して走行しており、大変危険なため、信号機の設置要望 受付番号140 (6月25日受理)		
位置図			
対応案	交通量は少なく、横断実態も限定されていることから、信号機の必要性は低いと判断する。また、道路南側に信号柱を建柱する場所がないため、実施しない。	交差点図面 	








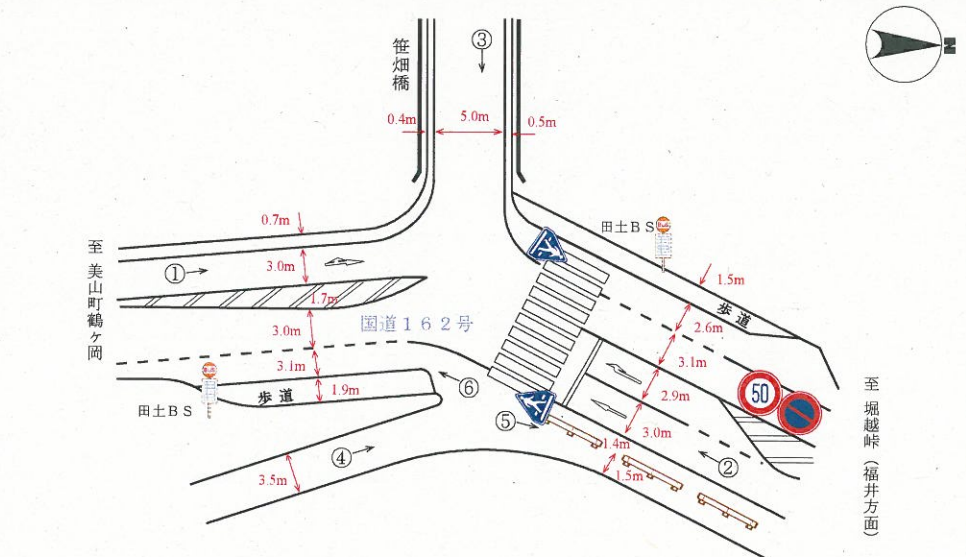
府民公募型整備事業 (府民提案型 < 既要望 >)

<p>整理番号</p>	<p>16</p>	<p>写真</p>	
<p>交通安全施設</p>	<p>信号機(新設・押ボタン式)</p>	<p>① ② ③</p>	
<p>所在地</p>	<p>南丹市美山町原古田11番地先 園部平屋線原BS前</p>		
<p>現在の状況</p>	<p>・ 交通規制 交差点図面に記入のとおり ・ 付近の環境 周辺には旧来からの住宅と田畑があり、南側は神楽坂トンネル、北方向には宮島小学校、美山中学校がある。</p>	<p>④ ⑤</p> 	
<p>要望内容</p>	<p>通勤・通学時間帯の交通量が多く、休日にも大型車を含めた交通量が多い。バス停を利用する通学児童等の安全な横断を確保するため、信号機の設置要望 受付番号206(6月30日受理)</p>	<p>交差点図面</p>	
<p>位置図</p>	 		
<p>対応案</p>	<p>交通量的に信号機の必要性は低いと判断するため、実施しない。</p>		

府民公募型整備事業 (府民提案型 < 既要望 >)

<p>整理番号</p>	<p>17</p>	<p>写 真</p>	
<p>交通安全施設</p>	<p>信号機 (新設・半感应式)</p>	<p>①</p> 	<p>②</p> 
<p>所在地</p>	<p>南丹市園部町小山西町油縄手2番地15先 本町平成台線高杭線交差点</p>	<p>③</p> 	<p>④</p> 
<p>現在の状況</p>	<ul style="list-style-type: none"> ・ 交通規制 交差点図面に記入のとおり ・ 付近の環境 交差点周辺は、住宅街で、南方に新世紀第一トンネルがあり、北東方にはJR園部駅がある。 	<p>交差点図面</p>	
<p>要望内容</p>	<p>新世紀トンネルが出来た事により、南北道路の交通量が増加し、小山西町区民が区外に出る際、区内に入る際、非常に困難であるため、信号機の設置要望 受付番号207 (6月30日受理)</p>		
<p>位置図</p>			
<p>対応案</p>	<p>交通量的に信号機の必要性は低いと判断する。また、変則交差点で、待ち時間の延長等、信号機運用上の支障があること、北側及び南東側の道路が、自動車が安全に離合できる幅員を有していないため、実施しない。</p>		





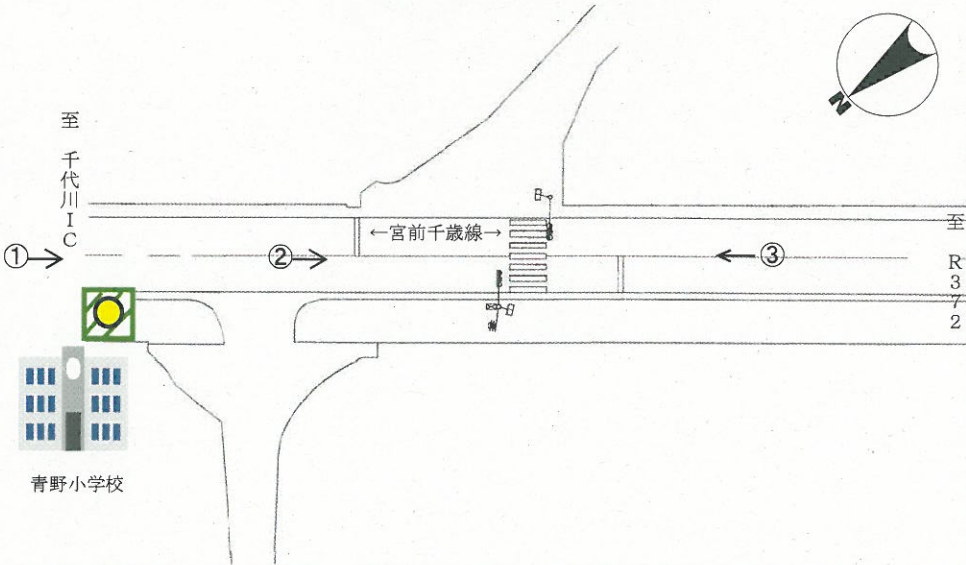
府民公募型整備事業 (府民提案型 < 既要望 >)

<p>整理番号</p>	<p>18</p>	<p>写真</p>
<p>交通安全施設</p>	<p>信号機 (新設・半感应式)</p>	<p>① ② ③</p>
<p>所在地</p>	<p>南丹市美山町盛郷余本10番地先 国道162号笹畑橋東詰交差点 (田土BS付近)</p>	  
<p>現在の状況</p>	<ul style="list-style-type: none"> ・ 交通規制 交差点図面に記入のとおり ・ 付近の環境 付近は旧来からの住宅が点在し、南方には鶴ヶ岡小学校がある。北方は堀越峠を越え福井県に至る。 	<p>④ ⑤ ⑥</p>
<p>要望内容</p>	<p>交差点の見とおしが悪く、堀越峠方面から猛スピードで走行する車両も多いため、信号機の設置要望 受付番号209 (6月30日受理)</p>	  
<p>位置図</p>		<p>交差点図面</p> 
<p>対応案</p>	<p>交通量的に信号機の必要性は低いと判断するため、実施しない。</p>	<p>至堀越峠 (福井方面)</p>

府民公募型整備事業 (府民提案型 < 既要望 >)

整理番号	19	写 真	
交通安全施設	信号機 (新設・押ボタン式)	① ② ③	
所在地	亀岡市篠町森下垣内66番地4先 中矢田篠線篠町森公民館前	  	
現在の状況	・ 交通規制 交差点図面に記入のとおり ・ 付近の環境 周辺は、住宅街で、南西方には東輝中学校があり、国道9号を挟んだ北方に安詳小学校、詳徳小・中学校がある。	④ ⑤ ⑥	
要望内容	通学路であり、公民館を利用するために横断する方も多い場所であるが、交通量が多いため、信号機の設置要望 受付番号211 (6月30日受理)	  	
位置図	 <p style="text-align: center;">交 差 点 図 面</p> 		
対応案	見とおしは概ね良好で、交通量的に横断するタイミングもあるものの、中矢田篠線延伸後の交通実態等を総合的に勘案し、更に調査する必要があるため、今回は実施しないが、継続検討していくこととする。		

府民公募型整備事業 (府民提案型 × 既要望 >)

整理番号	20	写真	
交通安全施設	信号機(予告灯)	① 	② 
所在地	亀岡市宮前町宮川 宮前千歳線宮川学校線		
現在の状況	<ul style="list-style-type: none"> ・朝夕に交通量が多い府道に位置している。 ・青野小学校が隣接している。 ・押ボタン信号機が設置されている。 	③ 	
要望内容	国道372号に向かって下り坂の左カーブとなっており、信号機の視認性が悪いため、予告灯の設置を要望 受付番号106(6月17日受理)		
位置図	 <p style="text-align: center;">交差点図面</p> 		
対応案	提案のとおり実施する。		