

施設名	由良川
提案区分	安心・安全整備
提案箇所	京丹波町中
提案内容	堆積物除去

現在の状況	河岸の土砂堆積部分や堤防天端に木竹類が付着している。
-------	----------------------------

現況写真



位置図



平面図



審査結果

実施②

施設名	広野綾部線
提案区分	安心・安全整備
提案箇所	京丹波町広野宮ノ前 交差点付近(JR踏切南側の町道との交差点)
提案内容	道路照明設置

現在の状況	付近に防犯灯もなく見通しも悪いため夜間は特に危険な状態になっていると思われる。
-------	---

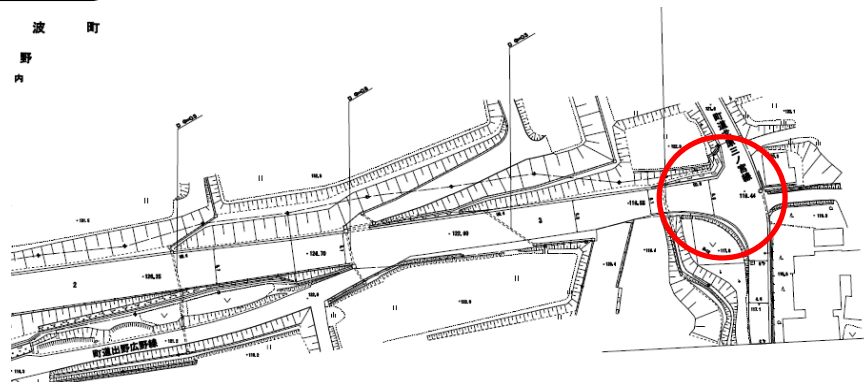
現況写真



位置図



平面図



審査結果

実施①

施設名	大朴川
提案区分	安心・安全整備
提案箇所	京丹波町大朴
提案内容	竹伐採

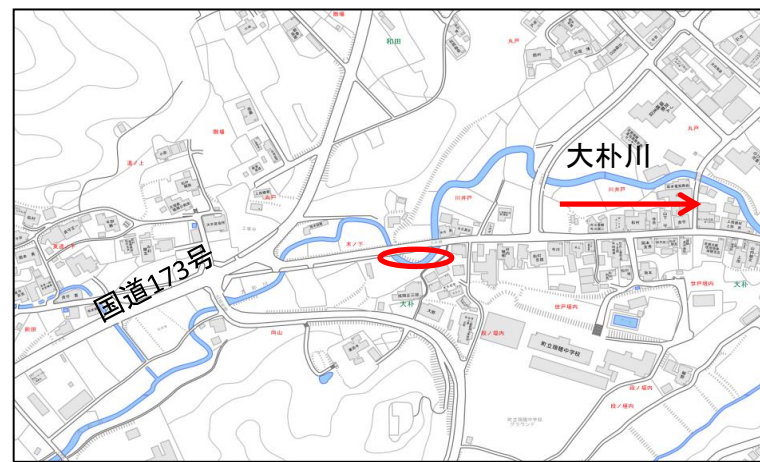
現在の状況 河川敷(隣接地に跨る)に繁茂する雑竹木が河道内に垂れている。



位置図



平面図



審査結果

実施① (河川敷のみ実施)

施設名	上和知川
提案区分	安心・安全整備
提案箇所	京丹波町下栗野 ウッディパルわちの左岸
提案内容	じゃかごの設置

現在の状況	土羽護岸が崩れかけている
-------	--------------

現況写真



位置図



平面図



審査結果

実施② (かごマットの設置を実施。)

施設名	上和知川
提案区分	安心・安全整備
提案箇所	京丹波町下栗野 ウッディパルわちの左岸
提案内容	土砂浚渫

現在の状況	土砂が堆積している
-------	-----------

現況写真



位置図



平面図



審査結果

実施しない  
(早期対応の必要性はない。経過観察を続ける。)

施設名	京丹波三和線
提案区分	安心・安全整備
提案箇所	京丹波町下山 知野辺地内～質美 下村地内までの2車線区間約1km
提案内容	区画線の復旧

現在の状況	一部道路改良や舗装修繕時に区画線が引かれているが、ほぼ全線で消えている。
-------	--------------------------------------

位置図



現況写真



道路台帳 1～10

日吉京丹波線会合より終点方面へ50m地点から



上野水原線会合より100m程度

審査結果

実施①

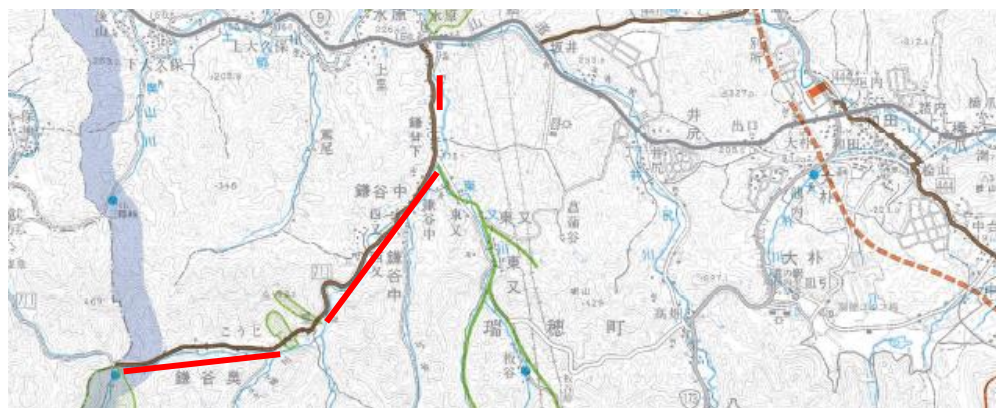
施設名	遠方瑞穂線
提案区分	安心・安全整備
提案箇所	京丹波町鎌谷下～鎌谷奥 兵庫県界 3800m位
提案内容	区画線の復旧

現在の状況	舗装修繕などで一部改善されているところもあるが、全体的にほぼ消えている。
-------	--------------------------------------

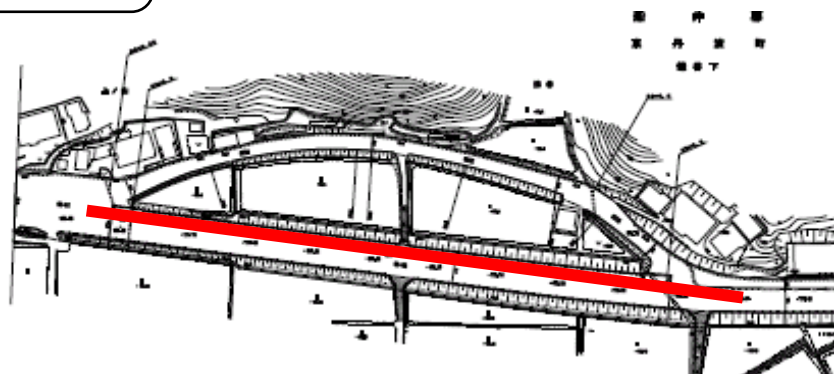
現況写真



位置図



平面図



台帳附図ページ  
12

要望延長  
300m

7～11

2000m

1～4

1500m

審査結果

実施①

施設名	谷川(砂防)
提案区分	安心・安全整備
提案箇所	京丹波町鎌谷奥 道相及びニコノ下地内 延長70m位
提案内容	土砂浚渫

現在の状況	流路に土砂が堆積している
-------	--------------

現況写真



位置図



平面図



審査結果

実施②



施設名	土師川
提案区分	安心・安全整備
提案箇所	京丹波町鎌谷奥 ニコノ下地内 流路幅改良 延長 10m位
提案内容	河道拡幅

現在の状況	岩が河道断面を阻害している
-------	---------------

現況写真



位置図



平面図



審査結果

実施② (H27-119と同一)

施設名	土師川
提案区分	安心・安全整備
提案箇所	京丹波町鎌谷奥 町道ニコノ下線橋渠下流約20m
提案内容	河道整備
現在の状況	岩が河道断面を阻害している

現況写真



位置図



平面図



審査結果

実施② (H27-82と同一)