

施設名	河内谷川
提案区分	安心・安全整備
提案箇所	南丹市美山町河内谷 上坊橋付近下流
提案内容	土砂浚渫

現在の状況	一部に土砂の堆積が見られる
-------	---------------

現況写真



位置図



平面図



審査結果	実施しない
------	-------

(早期対応の必要性はない。経過観察を続ける。)

施設名	河内谷川
提案区分	安心・安全整備
提案箇所	南丹市美山町河内谷
提案内容	護岸修繕
現在の状況	護岸の崩れや河床低下による損傷が見られる

現況写真

提案箇所 12



提案箇所 13



提案箇所 7



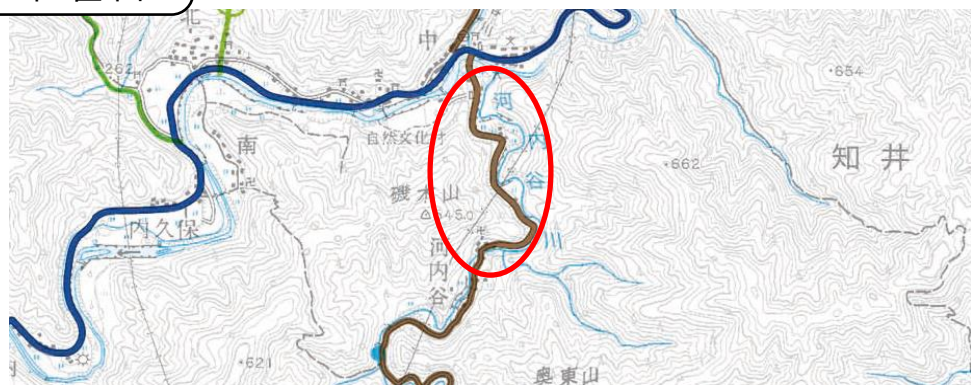
提案箇所 6



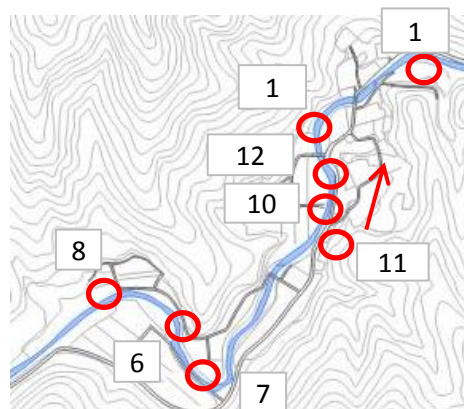
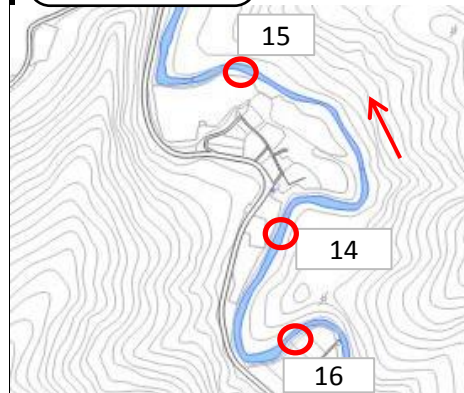
提案箇所 10



位置図



平面図



審査結果

実施①

(H26-172(部分実施)と同一。
提案箇所6、7、10、12、13のみ実施。)

施設名	知見谷川
提案区分	安心・安全整備
提案箇所	南丹市美山町下 中巻橋下流
提案内容	護岸修繕

現在の状況	堤脚付近が崩れている
-------	------------

現況写真



位置図



平面図



審査結果

実施しない
 (早期対応の必要性はない。経過観察を続ける。)

施設名	知見谷川
提案区分	安心・安全整備
提案箇所	南丹市美山町下 山村留学センター下
提案内容	護岸修繕

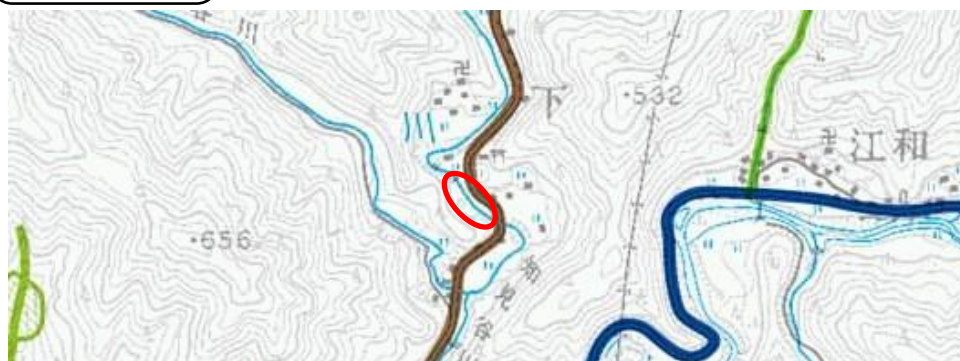
現在の状況	護岸の一部が崩れている。
-------	--------------

現況写真

(上流側)



位置図



平面図



(下流側)

審査結果

実施しない
(早期対応の必要性はない。経過観察を続ける。)

施設名	知見谷川
提案区分	安心・安全整備
提案箇所	南丹市美山町下
提案内容	護岸修繕

現在の状況	堤脚付近は崩れているが、護岸全体に至っていない
-------	-------------------------

現況写真



位置図



平面図



審査結果

実施しない
 (早期対応の必要性はない。経過観察を続ける。)

施設名	横谷川(砂防)
提案区分	安心・安全整備
提案箇所	南丹市美山町福居 熊壁
提案内容	護岸改修及び落石防止対策

現在の状況	護岸が前側に押されている 落石の痕跡がある
-------	--------------------------

現況写真



位置図



平面図



審査結果

実施① (H26-189(実施)と同一。護岸改修のみ原因究明のうえ実施。)

施設名	由良川
提案区分	安心・安全整備
提案箇所	南丹市美山町芦生 奥の谷 坂尻
提案内容	浸食防止対策

現在の状況	電柱や木は河川区域より高い位置にある
-------	--------------------

現況写真



位置図



平面図



審査結果

実施しない
 (京都府の管理施設でないため。(河川区域外))

施設名	佐々里川
提案区分	安心・安全整備
提案箇所	南丹市美山町佐々里
提案内容	護岸修繕

現在の状況	護岸(野面石積み)がある
-------	--------------

現況写真



審査結果

実施しない
(護岸に変状が見られないため。経過観察を続ける。)

位置図



平面図



施設名	中ノ谷川
提案区分	安心・安全整備
提案箇所	南丹市美山町佐々里
提案内容	護岸修繕

現在の状況	石積みに隙間が空いている
-------	--------------

現況写真



位置図



平面図




審査結果

他事業で実施

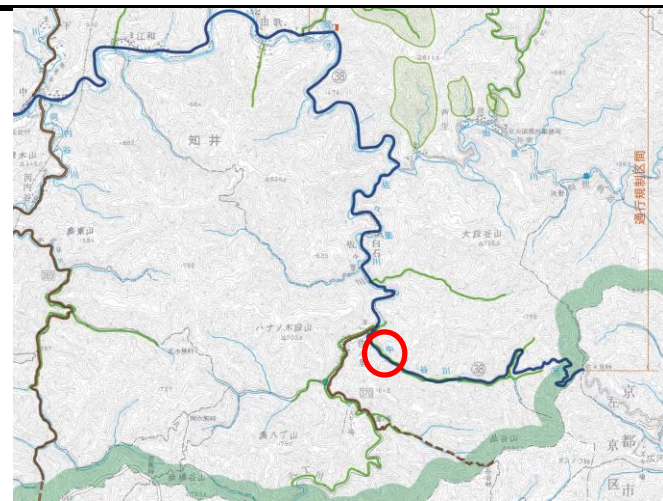
施設名	中ノ谷川
提案区分	安心・安全整備
提案箇所	南丹市美山町佐々里
提案内容	巨石の移動

現在の状況	河道内に転石があるが河積を著しく阻害するほどではない。
-------	-----------------------------

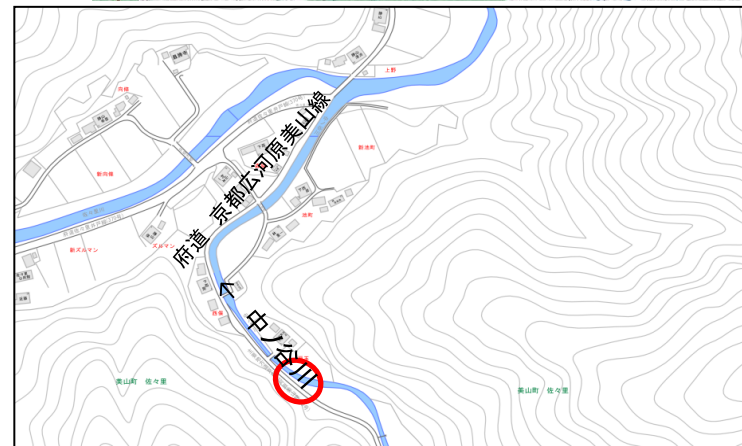
現況写真



位置図



平面図



審査結果

実施しない (治水上支障がない。)