


府民公募型整備事業 ( 府民提案型 < 既要望 > )

整理番号	21	写 真	
交通安全施設	道路標示の補修	<p data-bbox="1211 284 1413 316">提案場所の状況</p> 	
所在地	京都府亀岡市市内 国道372号（国道9号～南丹市境界まで）		
現在の状況	「横断歩道」等の標示が薄くなっている。		
	道路標示を補修して欲しい。 (受付番号158)		
位置図			
対応案	実施する。		

府民公募型整備事業 ( 府民提案型 < 既要望 > )

整理番号	22	写真	
交通安全施設	道路標示の補修		
所在地	京都府船井郡京丹波町須知 国道9号府道桧山須知線交差点	提案場所の状況	
現在の状況	「横断歩道」等の道路標示が摩耗している。	東向に撮影	西向に撮影
要望内容	道路標示を補修して欲しい。 (受付番号205)		
位置図		南向に撮影	北向に撮影
対応案	実施する。	 	

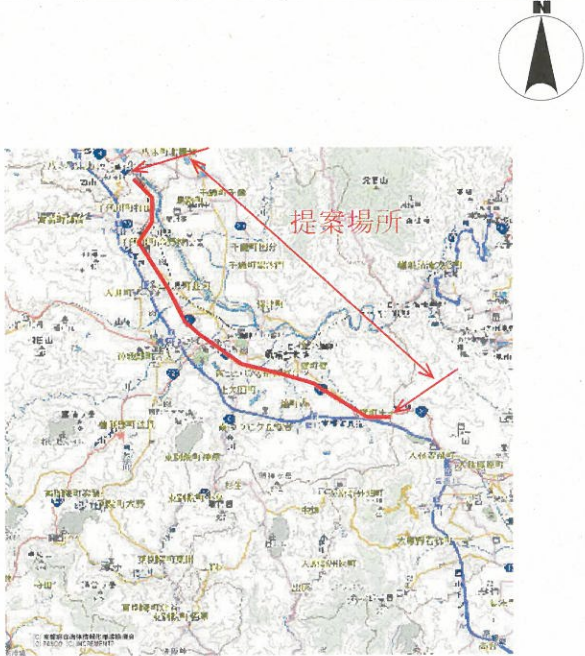






府民公募型整備事業 ( 府民提案型 < 既要望 > )

整理番号	23	写真
交通安全施設	道路標示の補修	<p>提案場所の状況</p> 
所在地	京都府亀岡市大井町土田3丁目地内 国道9号土田北交差点	
現在の状況	右折禁止の標識が設置されているものの、右折する車両が渋滞を引き起こしている。	
要望内容	右折禁止の路面表示を設置して欲しい。 (受付番号257)	
位置図		
対応案	実施する。	

府民公募型整備事業 ( 府民提案型 < 既要望 > )

整理番号	24	写真	
交通安全施設	道路標示の補修		
所在地	京都府亀岡市大井町土田3丁目地内		
現在の状況	「横断歩道」等の標示が薄くなっている。	提案場所の状況	
	道路標示を補修して欲しい。 (受付番号258)	 	
位置図		   	
対応案	実施する。		

府民公募型整備事業 ( 府民提案型 < 既要望 > )

整理番号	25	写真	
交通安全施設	道路標示の補修		
所在地	京都府亀岡市地内 国道9号（沓掛～南丹市境界まで）		
現在の状況	「横断歩道」等の標示が薄くなっている。		
	道路標示を補修して欲しい。 (受付番号336)		
位置図		<p data-bbox="1211 295 1413 327">提案場所の状況</p>       <p data-bbox="1234 1326 1559 1350">外側線の補修と合わせて実施予定</p>	
対応案	実施する。		

