

セーフコミュニティ

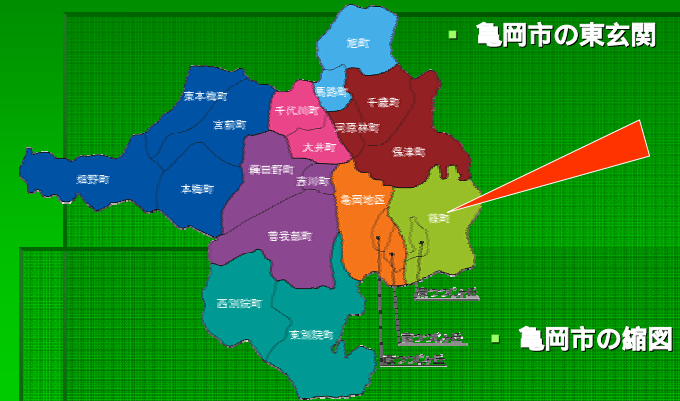
篠町自治会の活動

挑戦

篠町自治会

会長 井内邦典

篠町の地理的状況



篠町の地理的状況

- 人口 18,000人
- 所帯 6,200所帯
- 自治会 36区で構成
自治会館・36集会場
- 学校 2中学校、3小学校
幼稚園、3保育所
- 消防署・文化センター・図書館
- 市民病院・医療機関
- デイサービス等の施設
- 集落 高層住宅・住宅地・旧集落
- 京阪神へのベッドタウン



JR馬場駅
トロッコ駅起点

にぎわいのある町__篠町 町づくり計画

中・長期的プラン(展望) 2003年7月作成

今年で 4年目

にぎわい=人の絆

- 2004プラン 第1年度の行動計画 2004年7月 設定
- 2005プラン 第2年度の行動計画 2005年7月 設定
- 2006プラン 第3年度の行動計画 2006年7月 設定
- 2007プラン 第4年度の行動計画 2007年7月 設定

にぎわいのある町_篠町 町づくり計画 2007プラン

第4年度の行動計画 2007年8月 - 7月

1. 歴史・文化の名所と街道の賑わいを創出
2. 郷土色・季節感のある「催事」でふれあい
3. 安心・安全の町づくり
4. 町づくり活動を拡大・参画者の増大
5. コミュニケーションを強化・町民交流の拡大

ふれあい

人の絆



安心安全

活発な「篠町 町づくり」活動

- 高く評価されています

自主防災会表彰 2月



亀岡市第1号認定 3月

めがね橋表彰 8月



モデル地区のスタート

- 事故・事件・怪我 30~40減少
- 篠町 町づくり展望・目標に合致
- 因果関係の科学的データが利用できる
- 関係機関のサポート
- 町づくり活動のレベルアップになる

最初に取り組んだこと

地域の現状を知る

- 説明会 ワークショップ

子どもの安全

高齢者の安全

交通安全etc



ワークショップ・公的機関のデータ



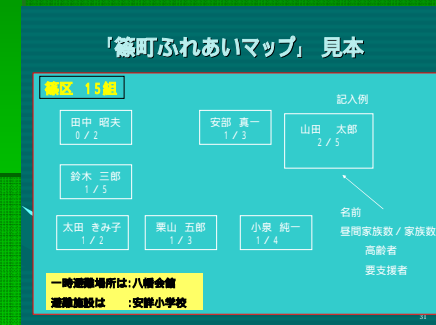
関係機関
分科会
推進委員会

- 篠町のアクションプラン
1 ~ 5 5項目設定



篠町 アクションプラン

- 1、向う3軒両隣「篠町 ふれあいマップ」

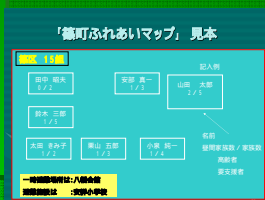


情報は

家族数昼・夜
高齢者
要支援者
避難所・施設

篠町 アクションプラン

- 1、向う3軒両隣「篠町 ふれあいマップ」



作り方は 隣組会合で



保管は
みんなの頭の中

亀岡市の「ふれあいネットワーク制度」を強力に補完する

篠町 アクションプラン

- 2、安心安全の「高齢者見守り隊」



民生児童委員の高齢者訪問
消防・警察も同行
学校児童とのお手紙交換・お花贈呈
高齢者の集い
高齢者事故防止モデル地区活動
向う3軒両隣「篠町ふれあいマップ」
統合・システム化

篠町 アクションプラン

2、安心安全の「子ども見守り隊」

学校安全対策協力員

(校門ガード制度)

各種「子ども見守り隊」

通学安全(危険)マップ

子ども110番の家

学校安全メール・緊急連絡網・対応

+ 毎週水曜日は子ども出迎え日



篠町 アクションプラン

2、安心安全の「子ども見守り隊」

毎週水曜日は子ども出迎え日



篠町 アクションプラン

2、安心安全の「防犯パトロール隊」



篠町 アクションプラン

3、なんとなく元気づくり体操の普及

運動会・敬老会・会議
でのストレッチ運動にも

普及のため
機会創出
会場無料
マット準備
携帯TV



篠町 アクションプラン

4、篠町 町づくり活動で 交流・人と人との絆を創生

郷土色・季節感のある催事

七夕
千灯明
門松・凧飾り
竹とうろう
親子交流催事
凧つくり・凧揚げ
星空観察



篠町 アクションプラン

5、概念・活動の啓発・普及に努める

亀岡市へ、京都府へ、日本全国へ、世界へ

セーフコミュニティ通信 新設
ホームページ



安全は皆の願い



The End