






福田川水系福田川 洪水浸水想定区域図 (6)
(家屋倒壊等氾濫想定区域 (氾濫流))



凡 例

-  家屋倒壊等氾濫想定区域 (氾濫流)
-  市区町村境界
-  河川等範囲
-  浸水想定区域検討区間
-  浸水想定区域の指定の対象となる水位周知河川の区間

福田川

