




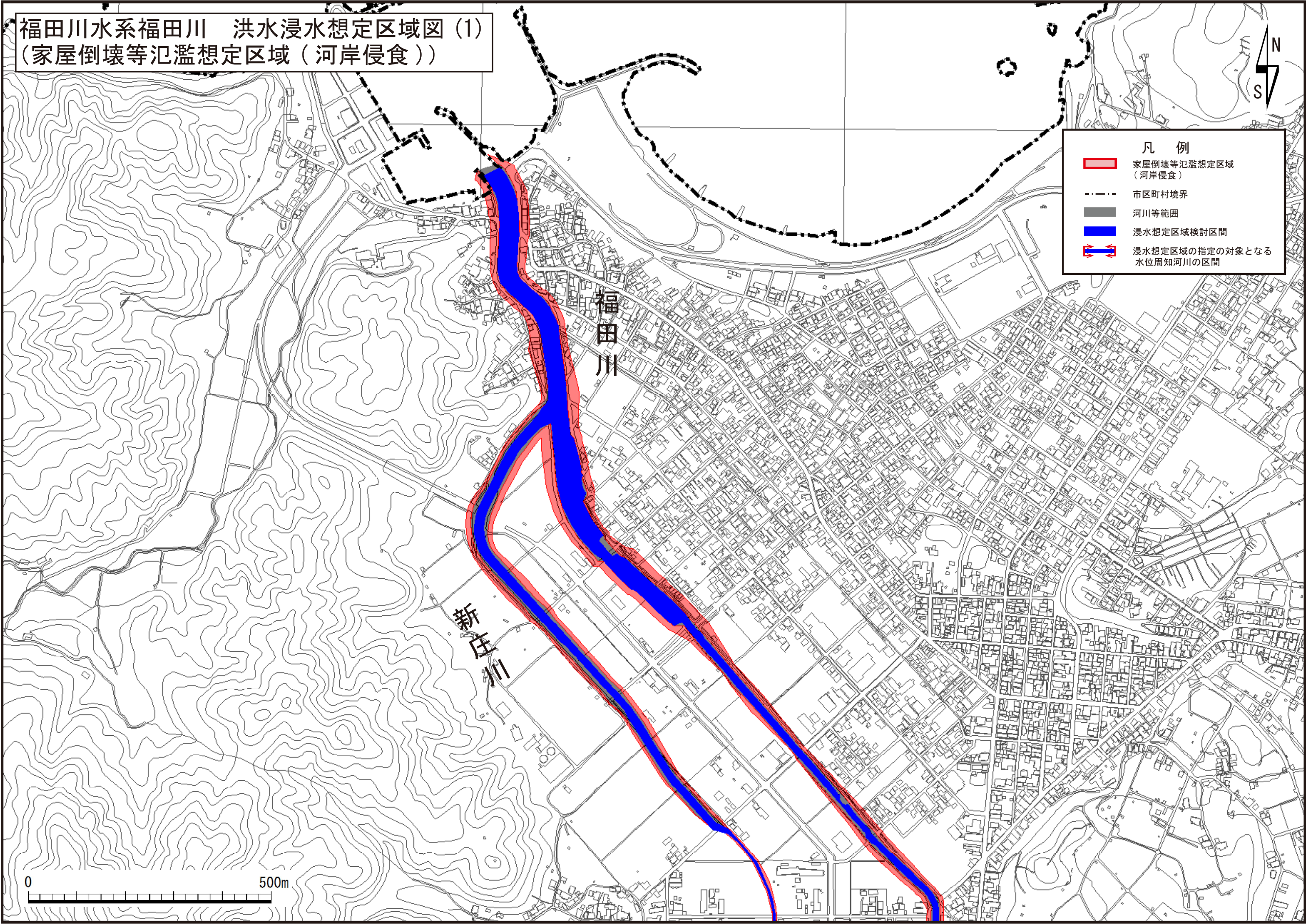


福田川水系福田川 洪水浸水想定区域図 (1)
(家屋倒壊等氾濫想定区域 (河岸侵食))



- 凡例
-  家屋倒壊等氾濫想定区域 (河岸侵食)
 -  市区町村境界
 -  河川等範囲
 -  浸水想定区域検討区間
 -  浸水想定区域の指定の対象となる水位周知河川の区間



0 500m