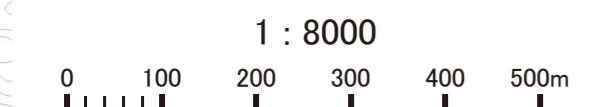
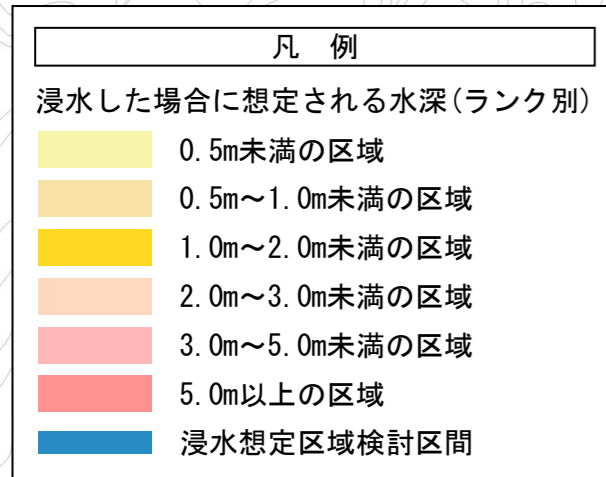
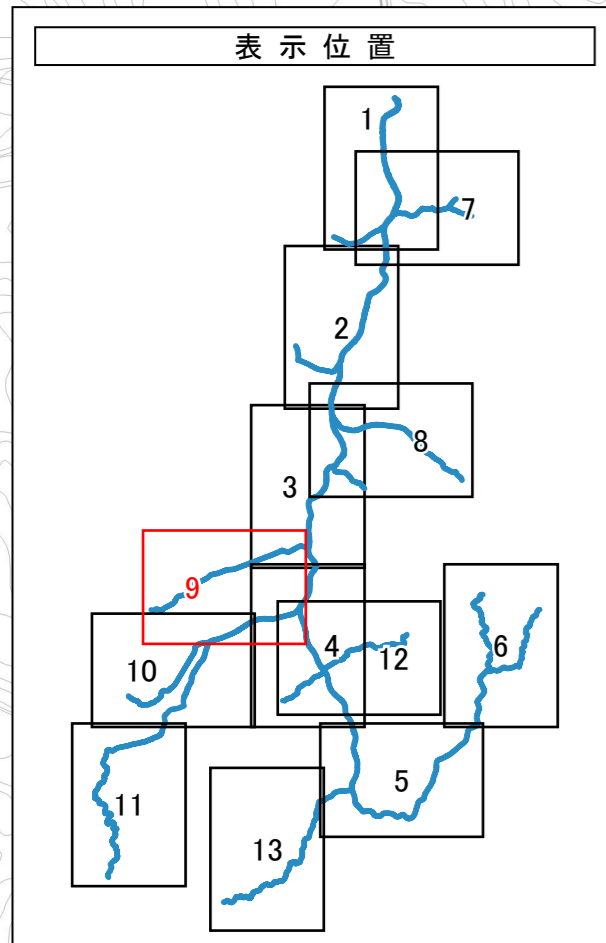


竹野川水系竹野川 洪水浸水想定区域図(想定最大規模) 9/13



この地図の作成に当たっては、国土地理院長の承認を得て、同院発行の
基盤地図情報を使用した。(承認番号 平30情使、第285号)

