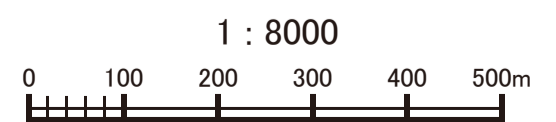
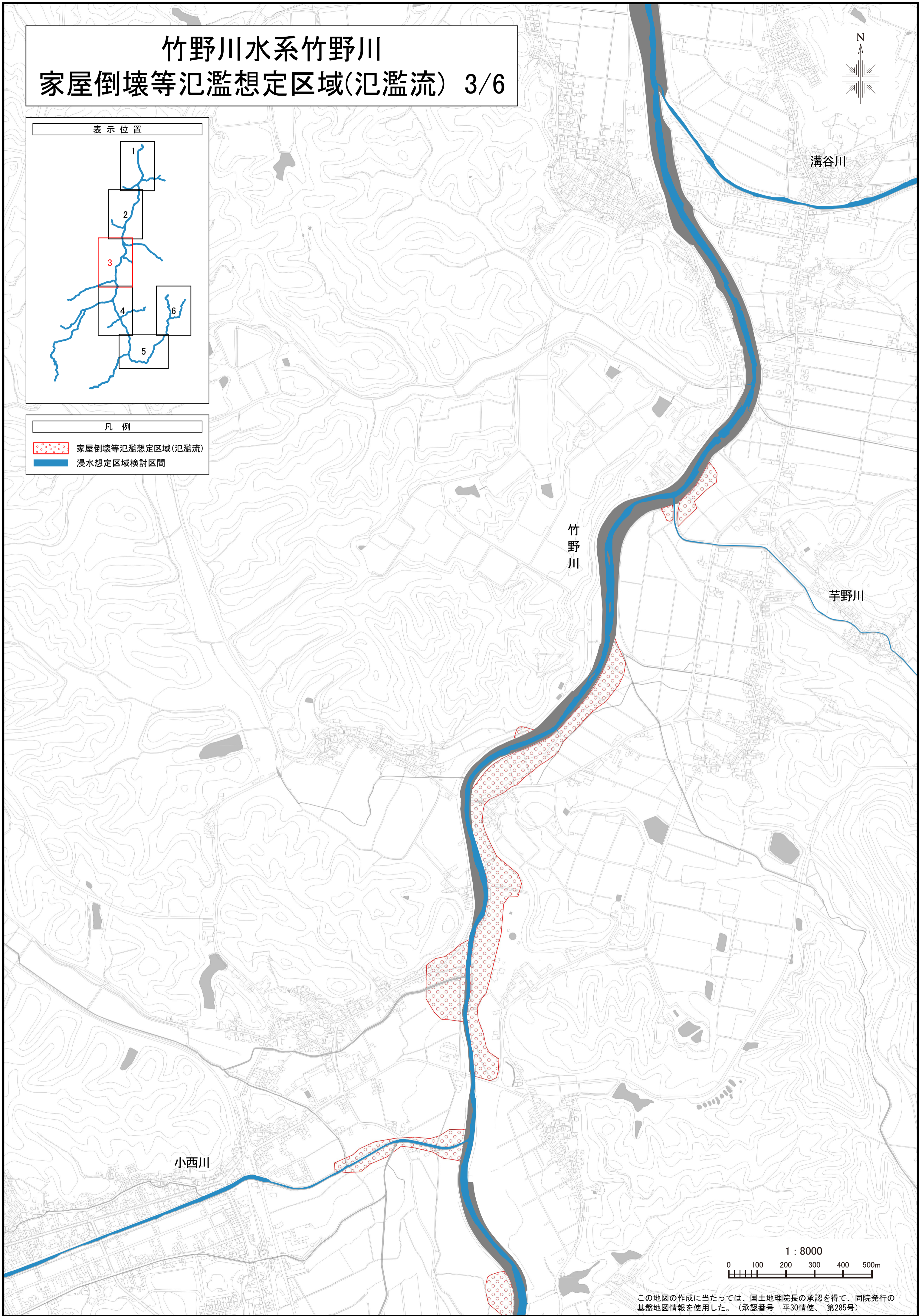
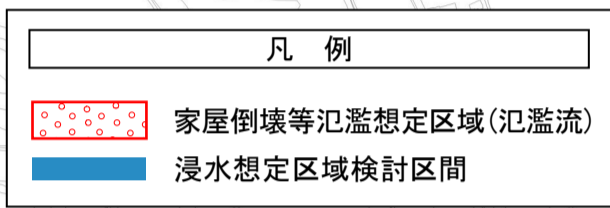
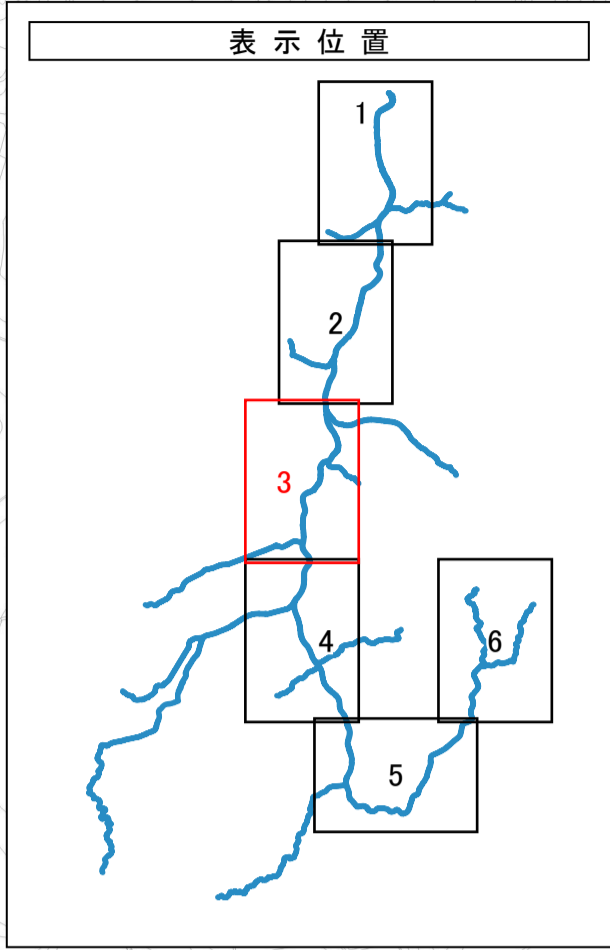


# 竹野川水系竹野川 家屋倒壊等氾濫想定区域(氾濫流) 3/6



この地図の作成に当たっては、国土地理院長の承認を得て、同院発行の  
基盤地図情報を使用した。(承認番号 平30情使、第285号)