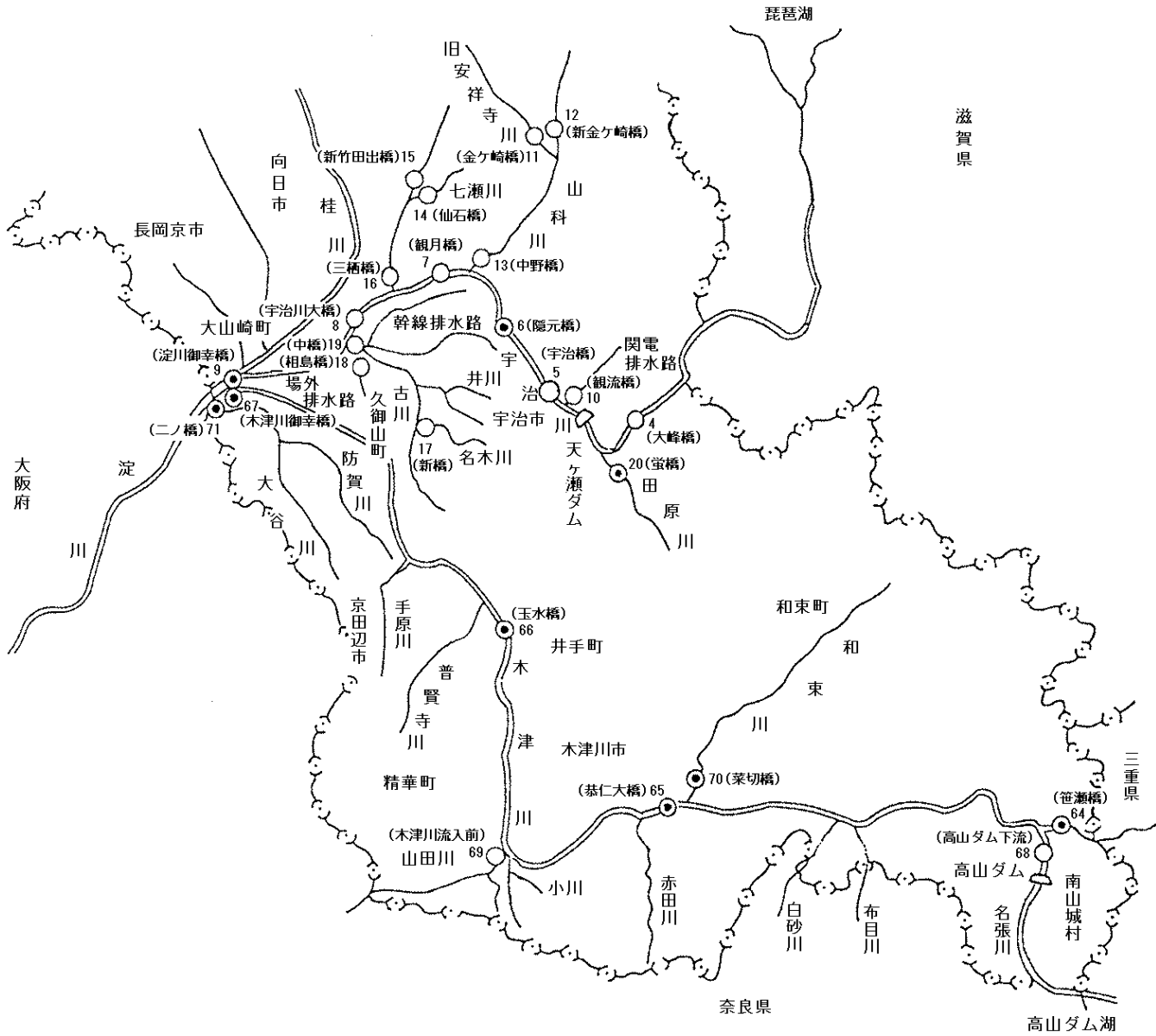


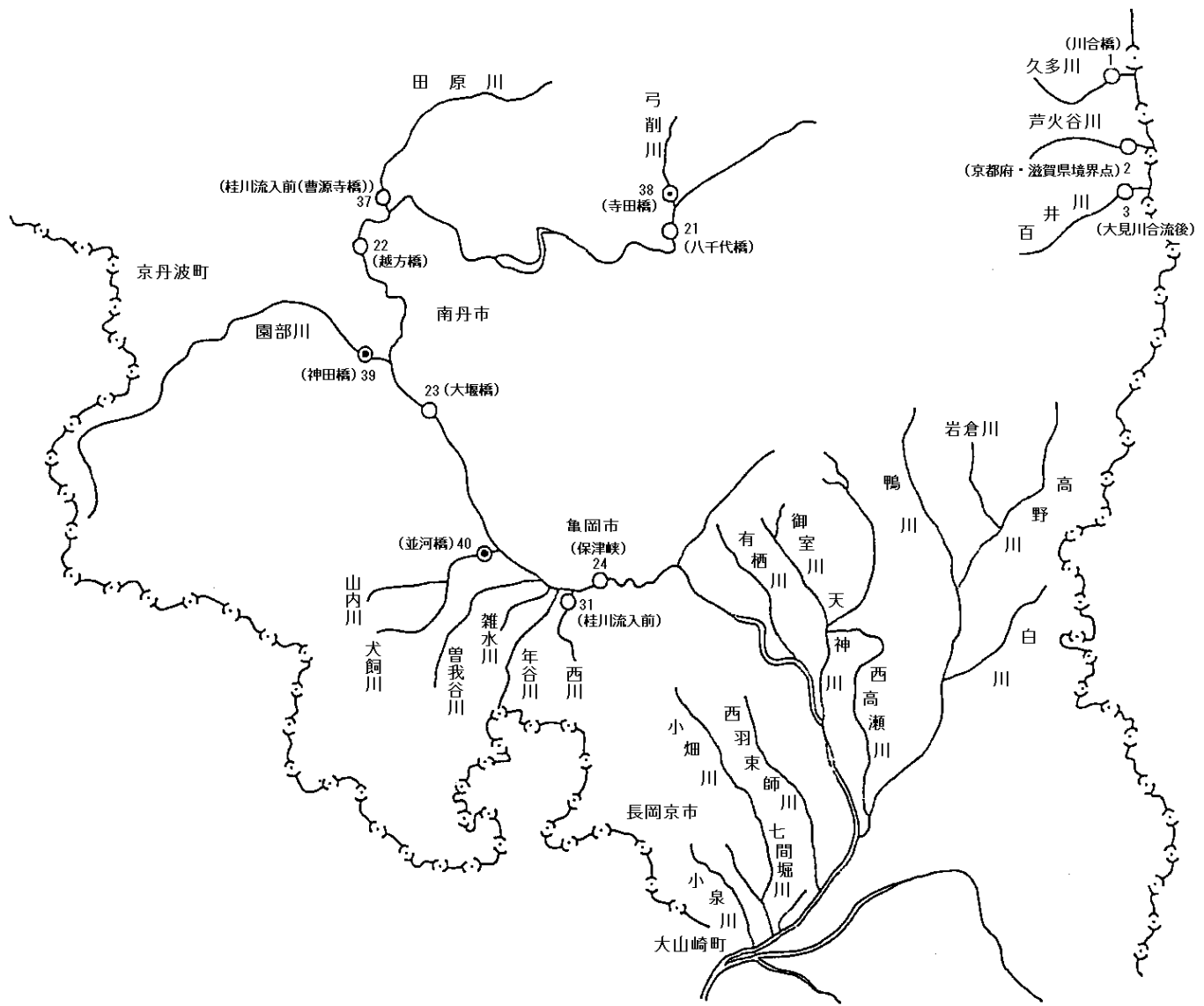
別図 1 公共用水域水質測定地点



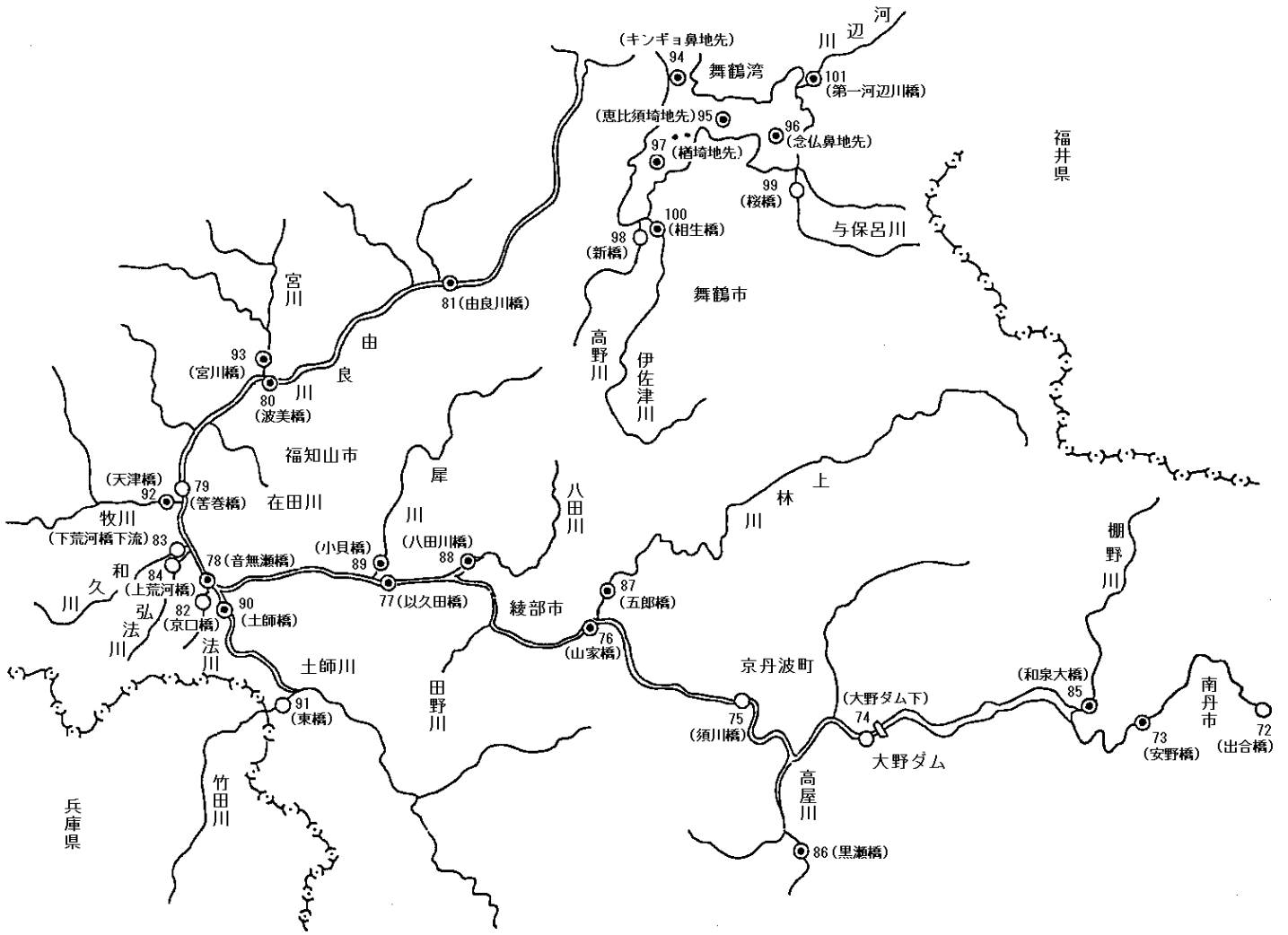
凡例

- 1 番号は測定地点番号、()は測定地点名である。
- 2 ○印は測定地点、●印は環境基準点を示す。

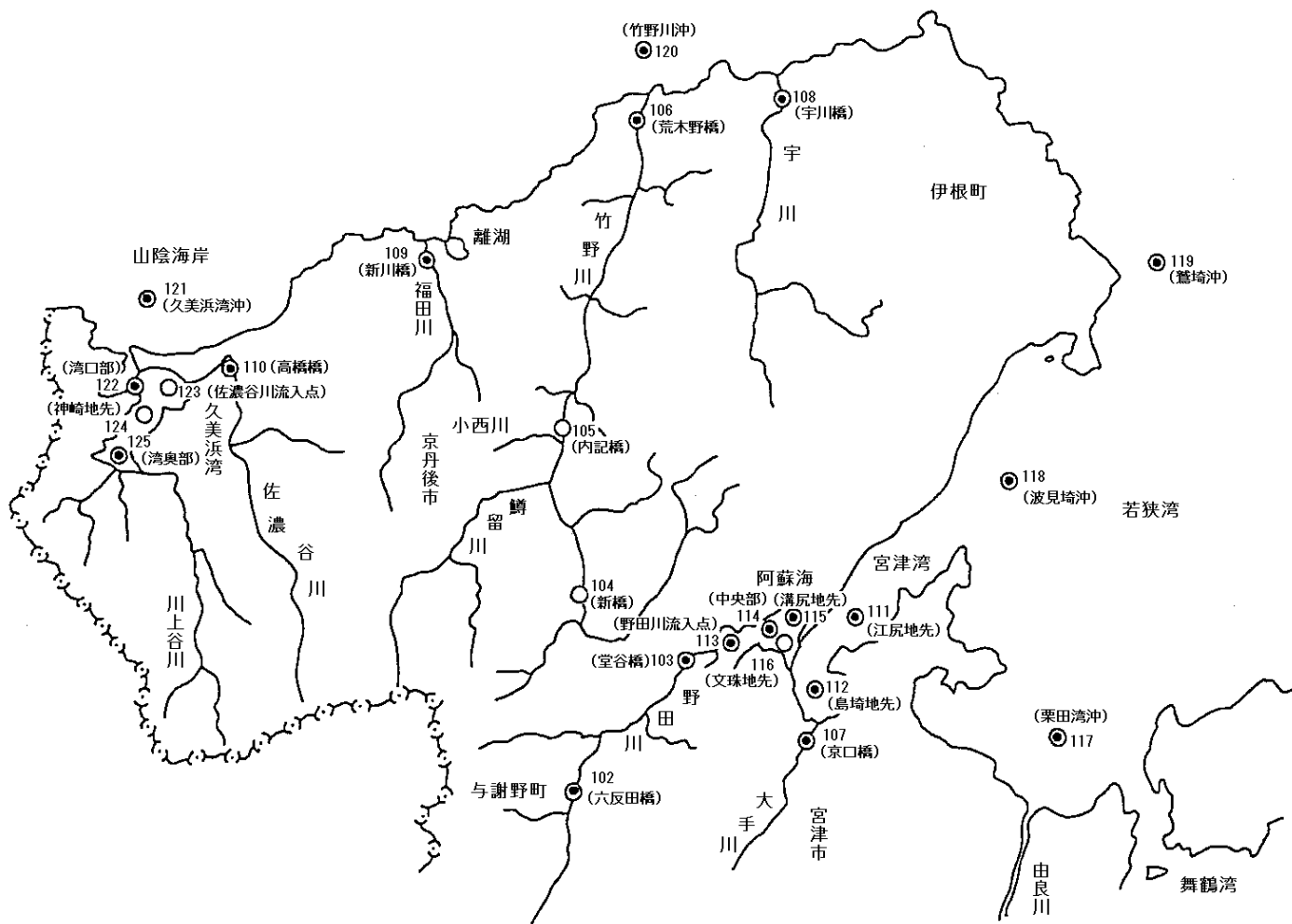
測定地点 (1)



測定地点 (2)



測定地点 (3)



測定地点 (4)

