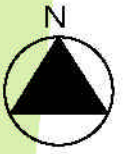
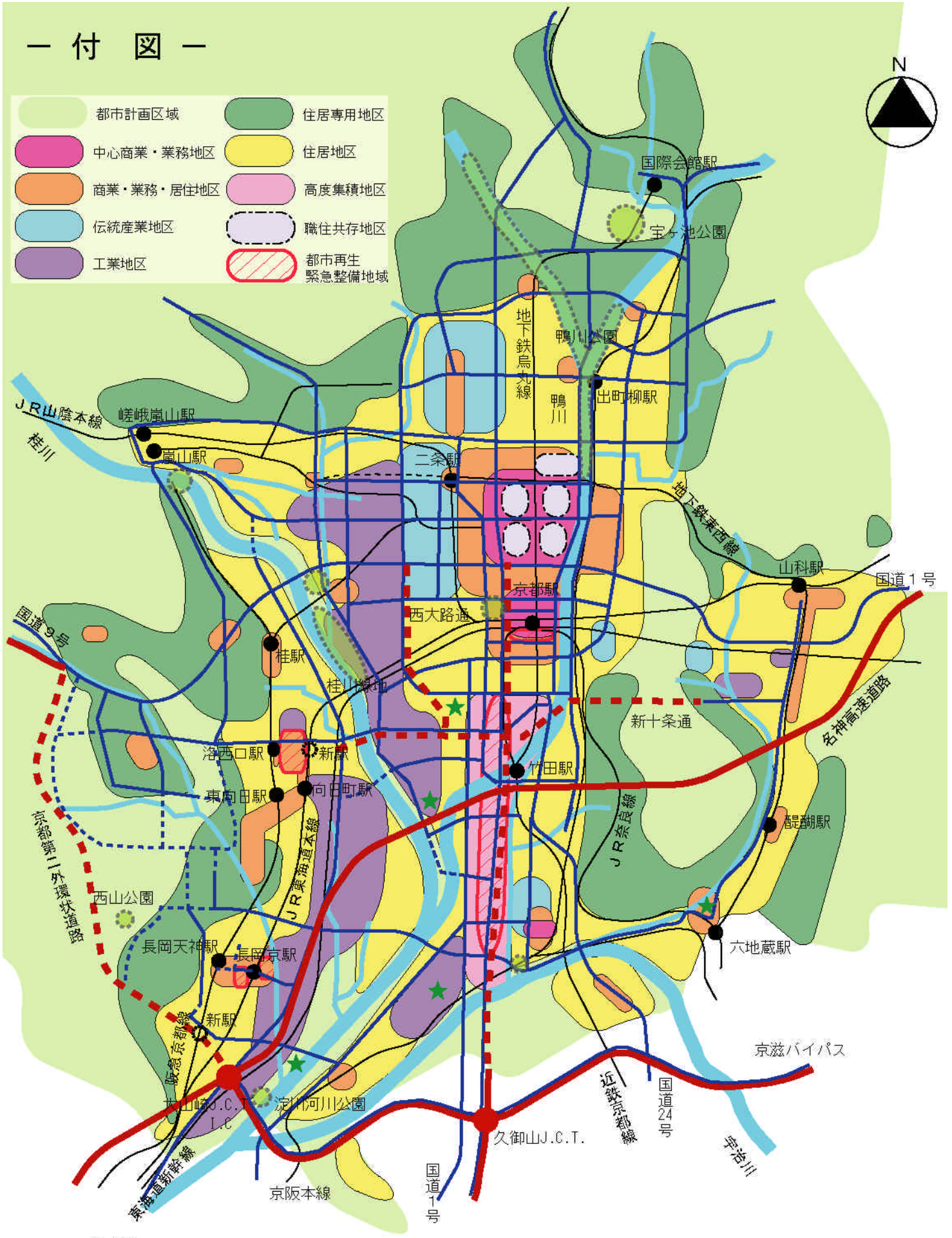














— 付 図 —



- | | |
|---|--|
|  都市計画区域 |  住居専用地区 |
|  中心商業・業務地区 |  住居地区 |
|  商業・業務・居住地区 |  高度集積地区 |
|  伝統産業地区 |  職住共存地区 |
|  工業地区 |  都市再生緊急整備地域 |



- | | | |
|---|---|---|
|  I.C.・J.C.T |  自動車専用道路 |  河川 |
|  整備済・概成済 事業中・計画中 |  道路 |  下水処理場 |
|  整備済・概成済 事業中・計画中 |  主要駅 |  公園・緑地 |
|  主要駅 |  鉄道 | |
|  整備済・概成済 事業中・計画中 | | |