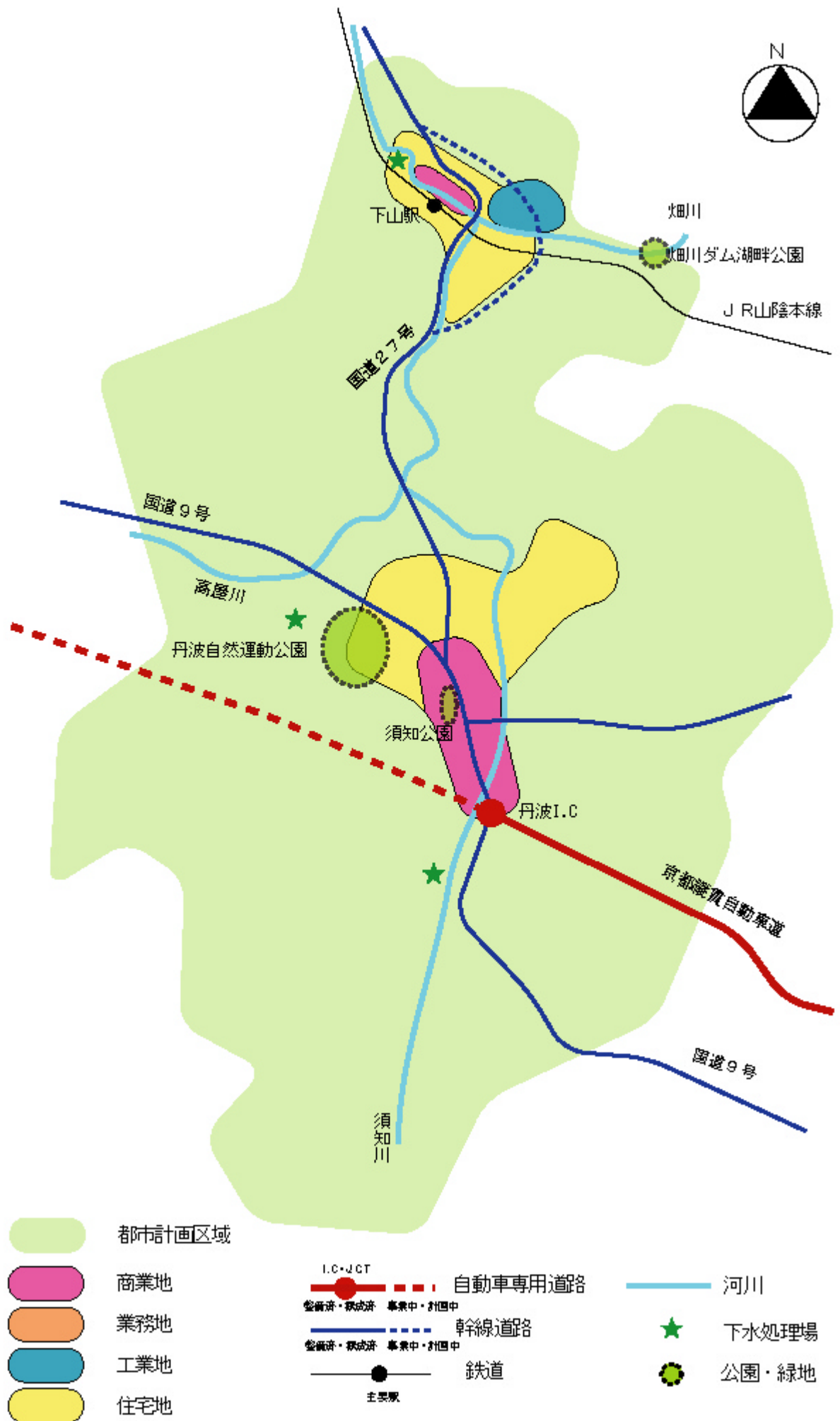














— 付 図 —



- | | | | | | |
|-------------------------------------------------------------------------------------|--------|-------------------------------------------------------------------------------------|--------------------|---------------------------------------------------------------------------------------|-------|
|  | 都市計画区域 |  | I.C-JCT 自動車専用道路 |  | 河川 |
|  | 商業地 |  | 整備済・既成済 事業中・計画中 |  | 下水処理場 |
|  | 業務地 |  | 整備済・既成済 事業中・計画中 |  | 公園・緑地 |
|  | 工業地 |  | 鉄道 | | |
|  | 住宅地 | | 主要駅 | | |