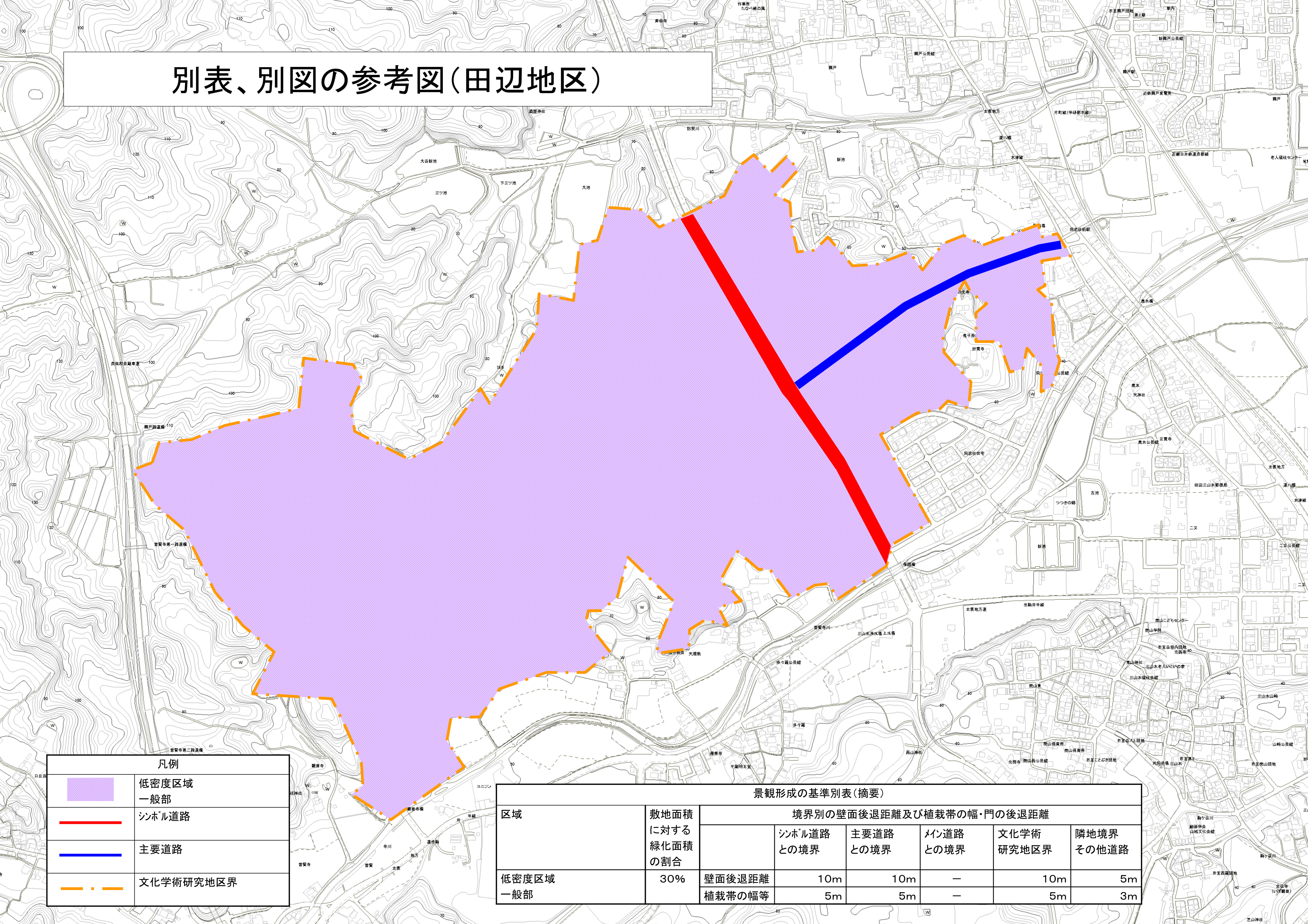






別表、別図の参考図(田辺地区)







凡例	
	低密度区域 一般部
	シンボル道路
	主要道路
	文化学術研究地区界

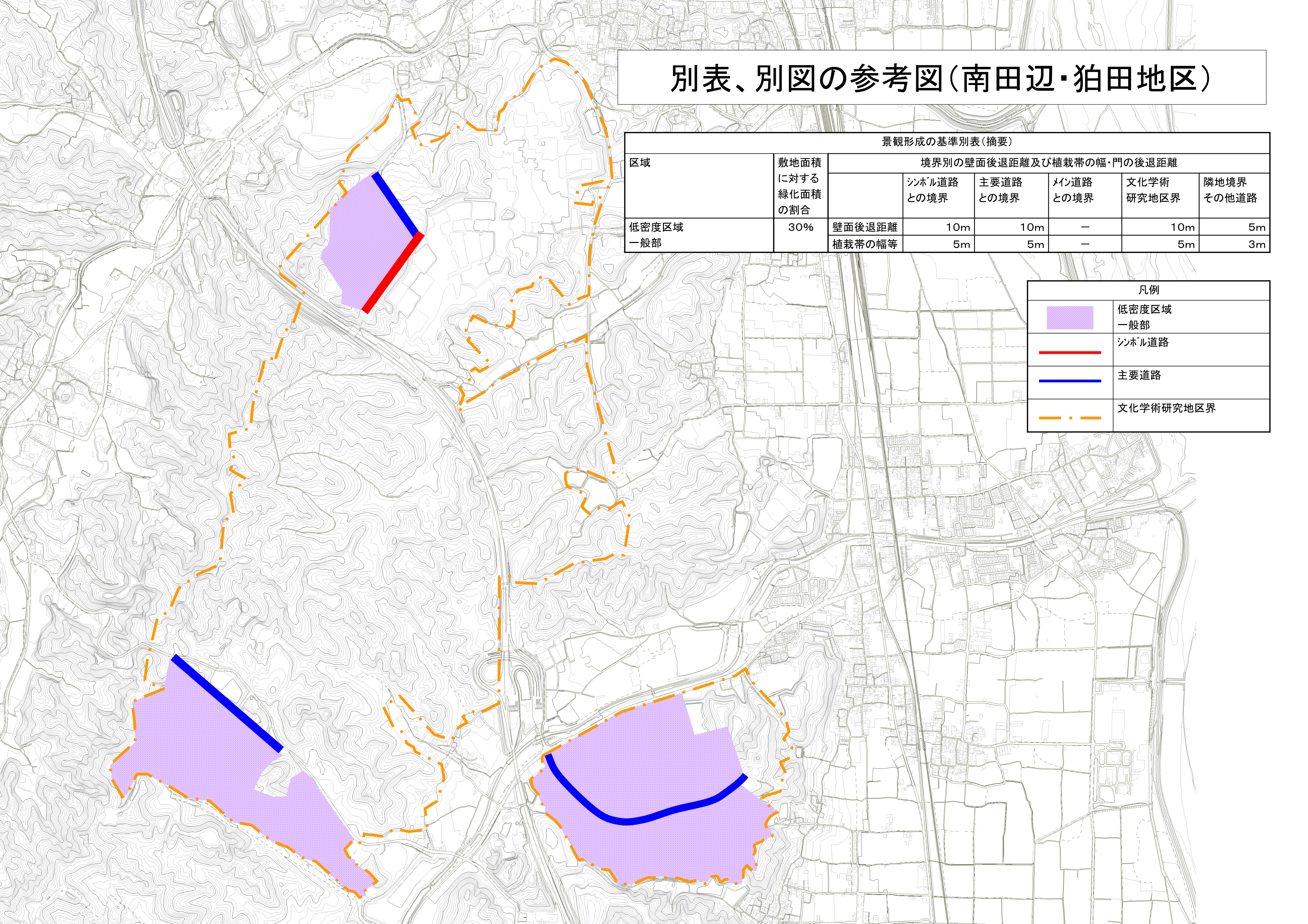
景観形成の基準別表(摘要)							
区域	敷地面積 に対する 緑化面積 の割合	境界別の壁面後退距離及び植栽帯の幅・門の後退距離					
		シンボル道路 との境界	主要道路 との境界	メイン道路 との境界	文化学術 研究地区界	隣地境界 その他道路	
低密度区域 一般部	30%	壁面後退距離	10m	10m	—	10m	5m
		植栽帯の幅等	5m	5m	—	5m	3m

別表、別図の参考図(南田辺・狛田地区)

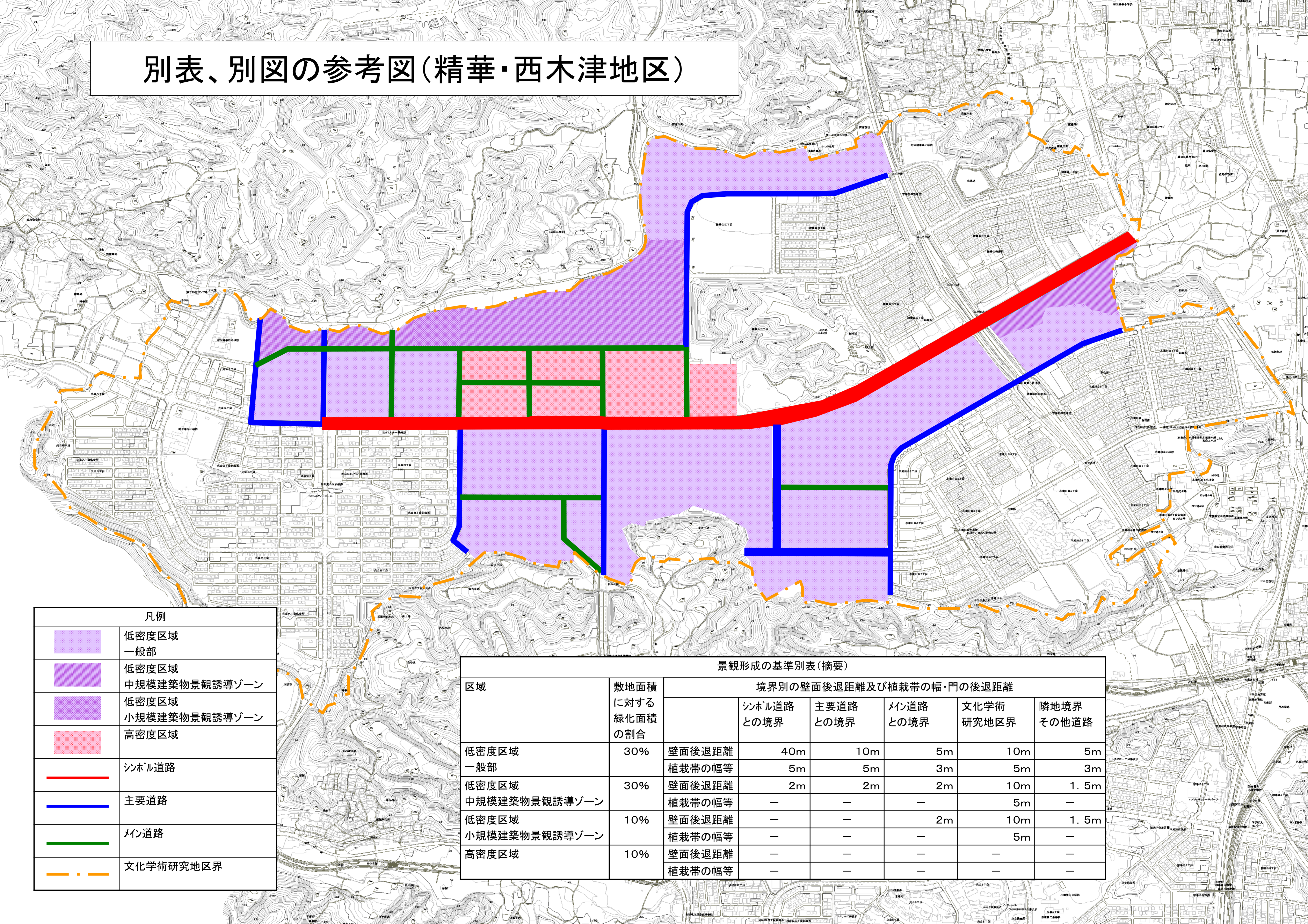
景観形成の基準別表(摘要)

区域	敷地面積 に対する 緑化面積 の割合	境界別の壁面後退距離及び植栽帯の幅・門の後退距離					
		シンボル道路 との境界	主要道路 との境界	メイン道路 との境界	文化学術 研究地区界	隣地境界 その他道路	
低密度区域 一般部	30%	壁面後退距離	10m	10m	—	10m	5m
		植栽帯の幅等	5m	5m	—	5m	3m

凡例	
	低密度区域 一般部
	シンボル道路
	主要道路
	文化学術研究地区界



別表、別図の参考図(精華・西木津地区)

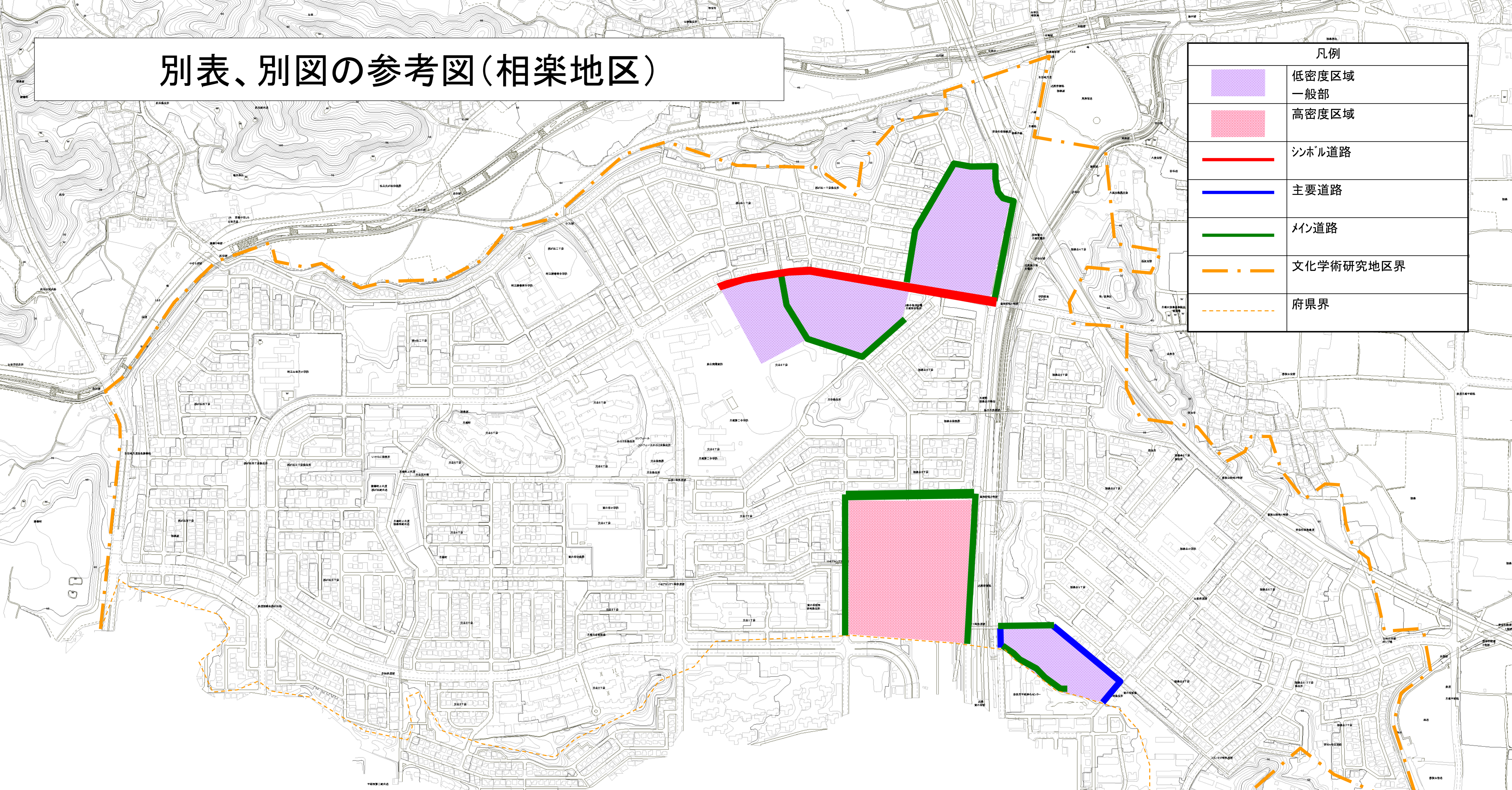


凡例	
	低密度区域 一般部
	低密度区域 中規模建築物景観誘導ゾーン
	低密度区域 小規模建築物景観誘導ゾーン
	高密度区域
	シンボル道路
	主要道路
	メイン道路
	文化学術研究地区界

景観形成の基準別表(摘要)							
区域	敷地面積 に対する 緑化面積 の割合	境界別の壁面後退距離及び植栽帯の幅・門の後退距離					
		シンボル道路 との境界	主要道路 との境界	メイン道路 との境界	文化学術 研究地区界	隣地境界 その他道路	
低密度区域 一般部	30%	壁面後退距離	40m	10m	5m	10m	5m
		植栽帯の幅等	5m	5m	3m	5m	3m
低密度区域 中規模建築物景観誘導ゾーン	30%	壁面後退距離	2m	2m	2m	10m	1.5m
		植栽帯の幅等	—	—	—	5m	—
低密度区域 小規模建築物景観誘導ゾーン	10%	壁面後退距離	—	—	2m	10m	1.5m
		植栽帯の幅等	—	—	—	5m	—
高密度区域	10%	壁面後退距離	—	—	—	—	—
		植栽帯の幅等	—	—	—	—	—

別表、別図の参考図(相楽地区)

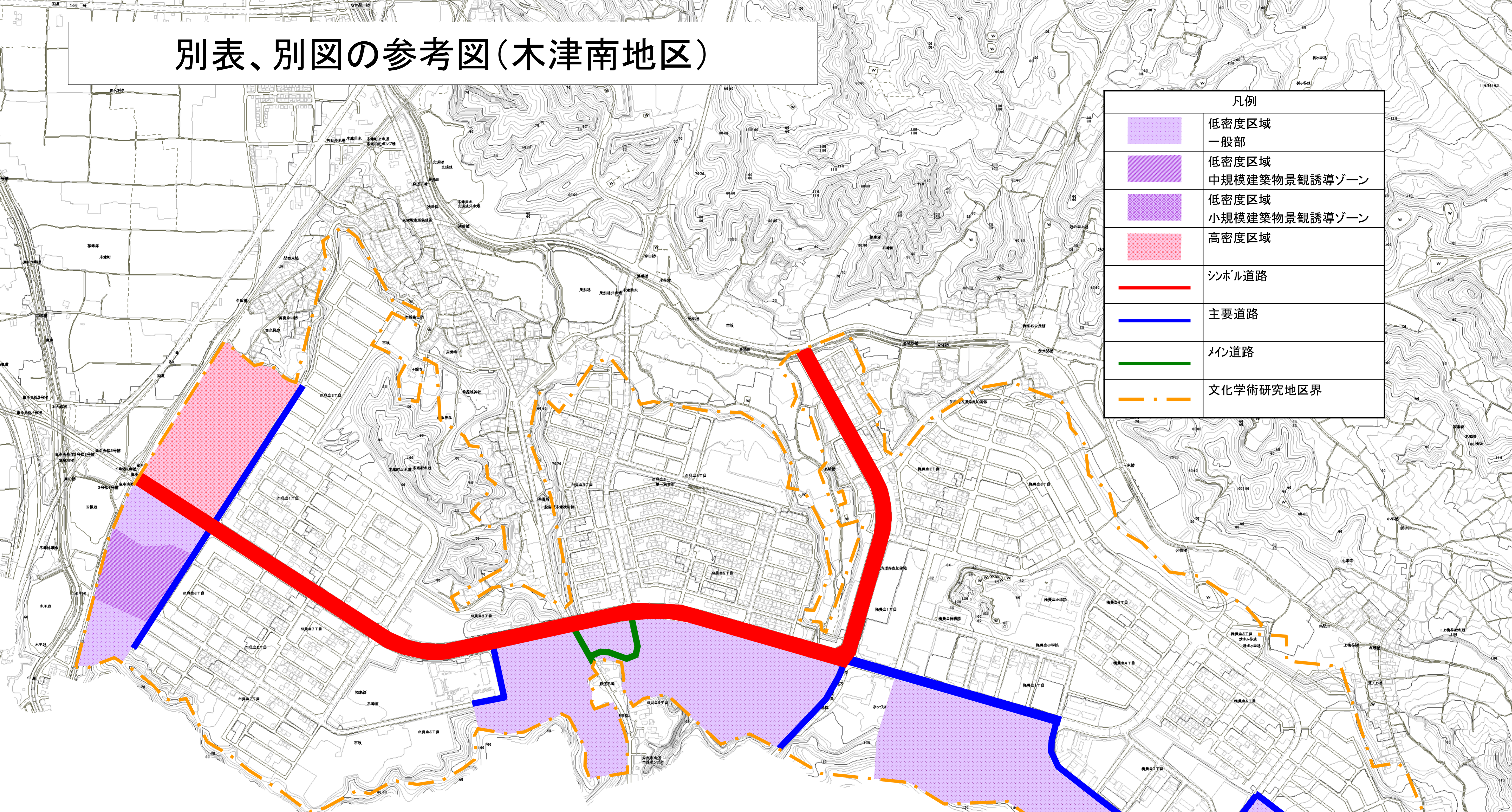
凡例	
	低密度区域 一般部
	高密度区域
	シンボル道路
	主要道路
	メイン道路
	文化学術研究地区界
	府県界



景観形成の基準別表(摘要)

区域	敷地面積 に対する 緑化面積 の割合	境界別の壁面後退距離及び植栽帯の幅・門の後退距離					
		シンボル道路 との境界	主要道路 との境界	メイン道路 との境界	文化学術 研究地区界	隣地境界 その他道路	
低密度区域 一般部	30%	壁面後退距離	5m	10m	5m	—	5m
		植栽帯の幅等	3m	5m	3m	—	3m
高密度区域	10%	壁面後退距離	—	—	—	—	—
		植栽帯の幅等	—	—	—	—	—

別表、別図の参考図(木津南地区)

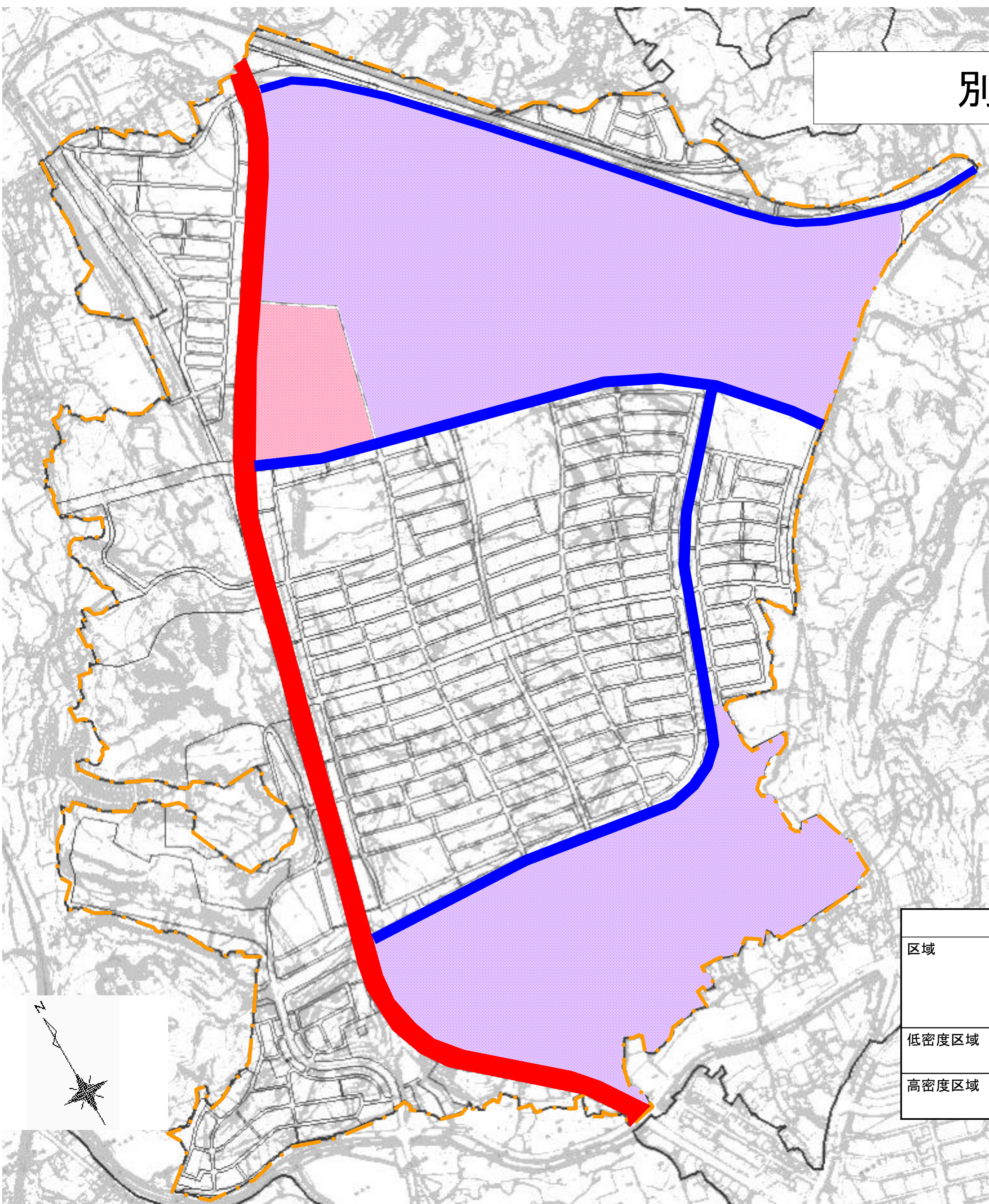







	低密度区域 一般部
	低密度区域 中規模建築物景観誘導ゾーン
	低密度区域 小規模建築物景観誘導ゾーン
	高密度区域
	シンボル道路
	主要道路
	メイン道路
	文化学術研究地区界

景観形成の基準別表(摘要)

区域	敷地面積 に対する 緑化面積 の割合	境界別の壁面後退距離及び植栽帯の幅・門の後退距離					
		シンボル道路 との境界	主要道路 との境界	メイン道路 との境界	文化学術 研究地区界	隣地境界 その他道路	
低密度区域 一般部	30%	壁面後退距離	10m	10m	5m	10m	5m
		植栽帯の幅等	5m	5m	3m	5m	3m
低密度区域 中規模建築物景観誘導ゾーン	30%	壁面後退距離	2m	2m	2m	10m	1.5m
		植栽帯の幅等	—	—	—	5m	—
高密度区域	10%	壁面後退距離	—	—	—	—	—
		植栽帯の幅等	—	—	—	—	—

別表、別図の参考図(木津中央)



凡例	
	低密度区域
	高密度区域
	シンボル道路
	主要道路
	文化学術研究地区界

景観形成の基準別表(摘要)						
区域	敷地面積 に対する 緑化面積 の割合	境界別の壁面後退距離及び植栽帯の幅・門の後退距離				
			シンボル道路 との境界	主要道路 との境界	文化学術 研究地区界	隣地境界 その他道路
低密度区域	30%	壁面後退距離	10m	10m	10m	5m
		植栽帯の幅等	5m	5m	5m	3m
高密度区域	10%	壁面後退距離	—	—	—	—
		植栽帯の幅等	—	—	—	—