府民公募型整備事業【安心・安全整備】(府民提案型)

受付番号	152	路河川名	畑口川	提案内容	市道拡幅のための護岸工事	対応案	河川護岸工
審査番号	東 － 141	箇所名	綾部市 五泉町　　地内	現在の状況	河川側の市道路肩が崩れ危険である	実施できない理由	台水上問題の無い区間は実施しない

〔位置図〕

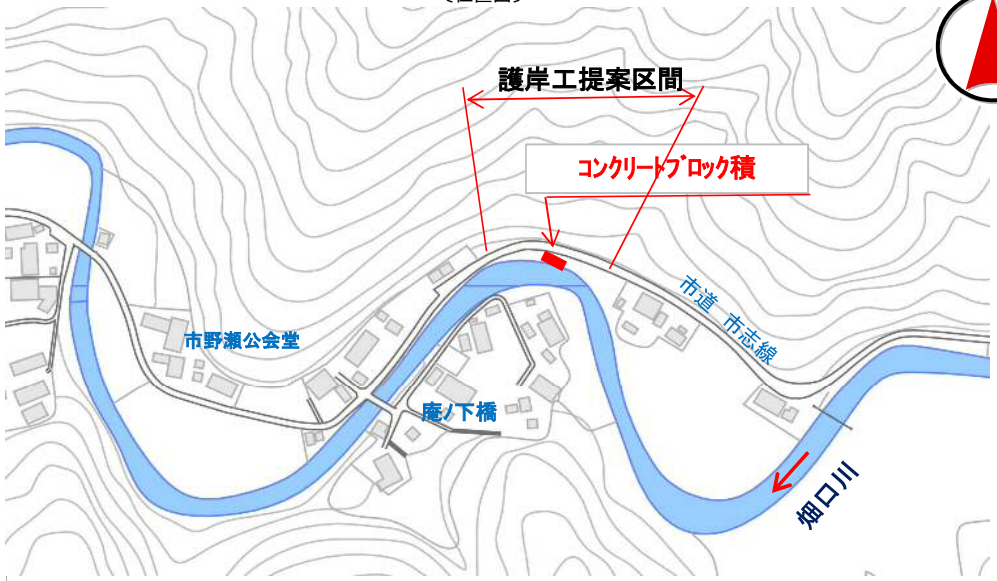

〔標準横断図〕

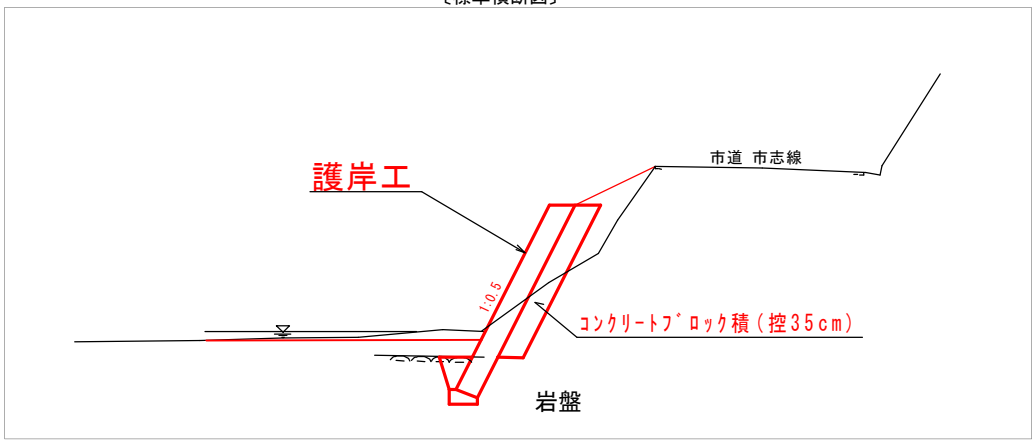

府民公募型整備事業【安心・安全整備】（府民提案型）

受付番号	266	路河川名	祖母谷川	提案内容	護岸工の整備	対応案	竹の伐採を実施（護岸工は実施しない）
審査番号	東　－ 142	箇所名	舞鶴市 矢之助町　　地内	現在の状況	左岸側（山側）の竹林からの竹が河川に覆い被さっており、倒竹による流水阻害もある。	実施できない理由	山腹及び護岸は現時点で安定しており、護岸工の実施はしない

〔位置図〕

〔標準横断図〕

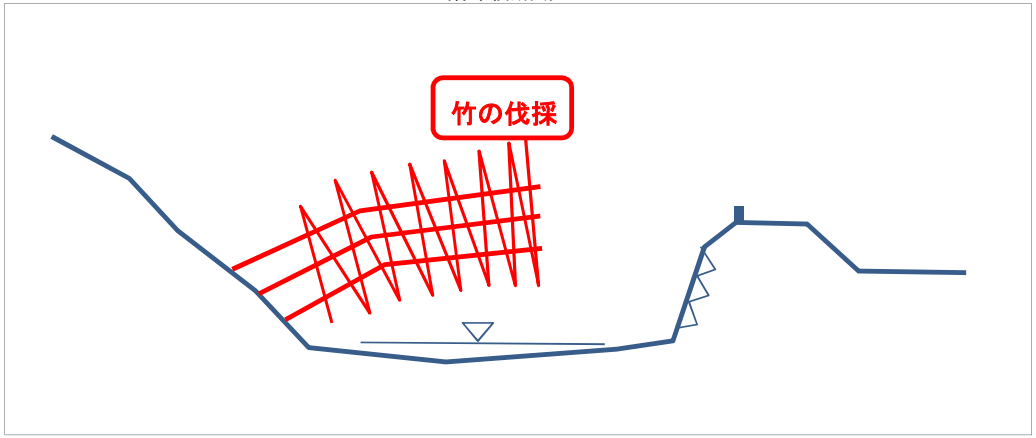

府民公募型整備事業【安心・安全整備】（府民提案型）

受付番号	329	路河川名	八田川	提案内容	土砂の浚渫、護岸嵩上げ	対応案	浚渫工
審査番号	東　－ 143	箇所名	綾部市 梅迫町　　地内	現在の状況	堤防の溢水	実施できない理由	護岸嵩上げの可否は、対岸・下流への影響有無について別途検討する必要がある。

〔位置図〕

〔標準横断図〕

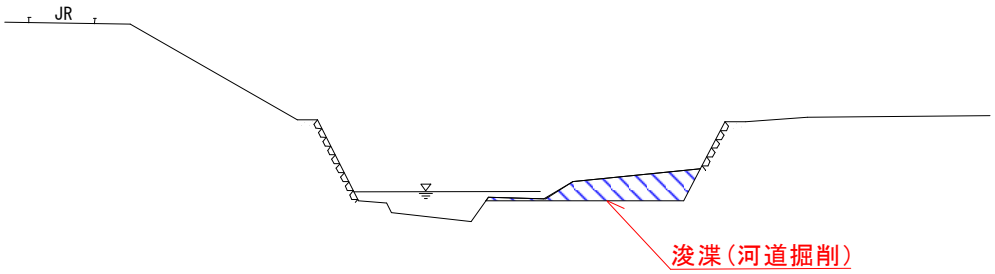

府民公募型整備事業【安心・安全整備】（府民提案型）

受付番号	6	路河川名	志楽川	提案内容	コンクリート水路の設置または堆積土及び葦、ゴミの撤去	対応案	実施できない
審査番号	東　－ 144	箇所名	舞鶴市 愛宕浜町　　地内	現在の状況	泥が水路に堆積している	実施できない理由	法定外水路で府管理ではない

〔位置図〕

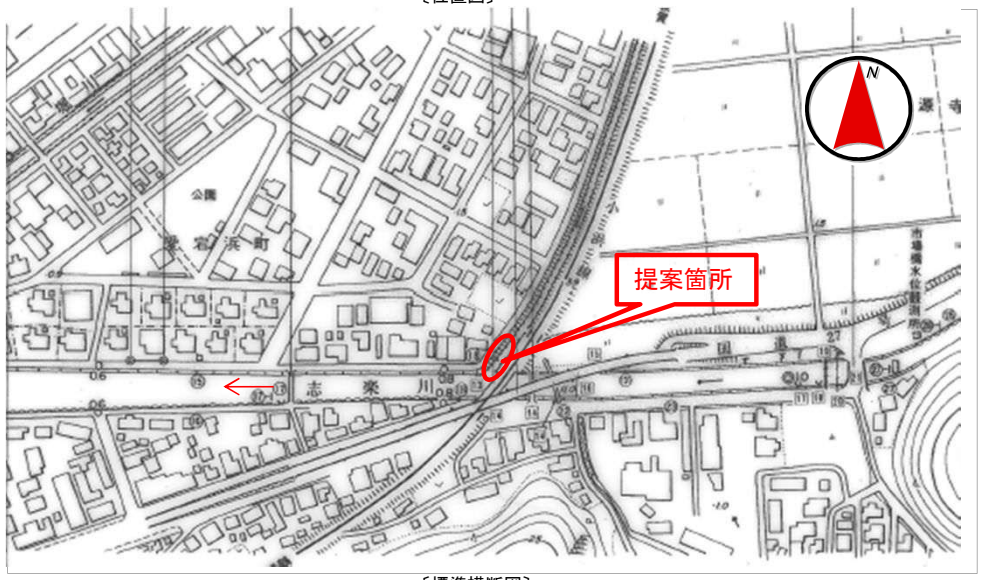

〔標準横断図〕

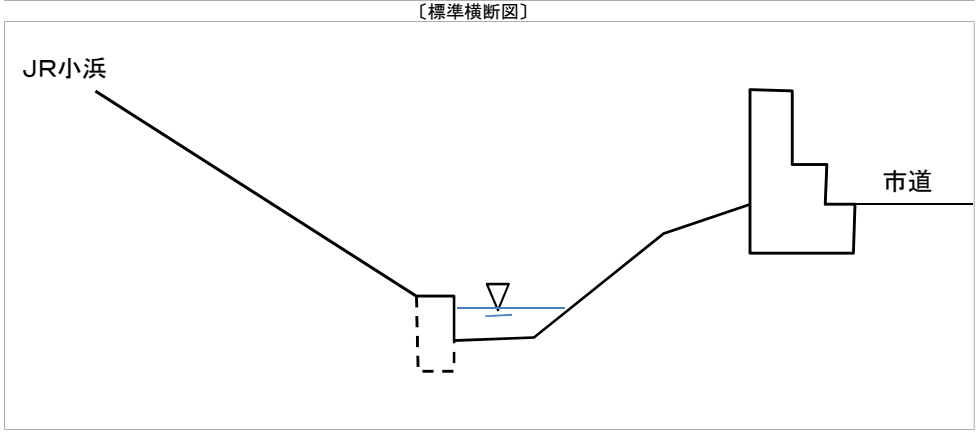

府民公募型整備事業【安心・安全整備】(府民提案型)

受付番号	7	路河川名	堀川	提案内容	三本橋の長寿命化と護岸法面工事	対応案	実施できない
審査番号	東 － 145	箇所名	舞鶴市 泉源寺　　地内	現在の状況	堀川改修工事については橋梁部が未改修のまま休止しており、他は完了している	実施できない理由	河川改修は橋梁工事等を含み、事業費が大きいため実施できない。

〔位置図〕

〔標準横断図〕

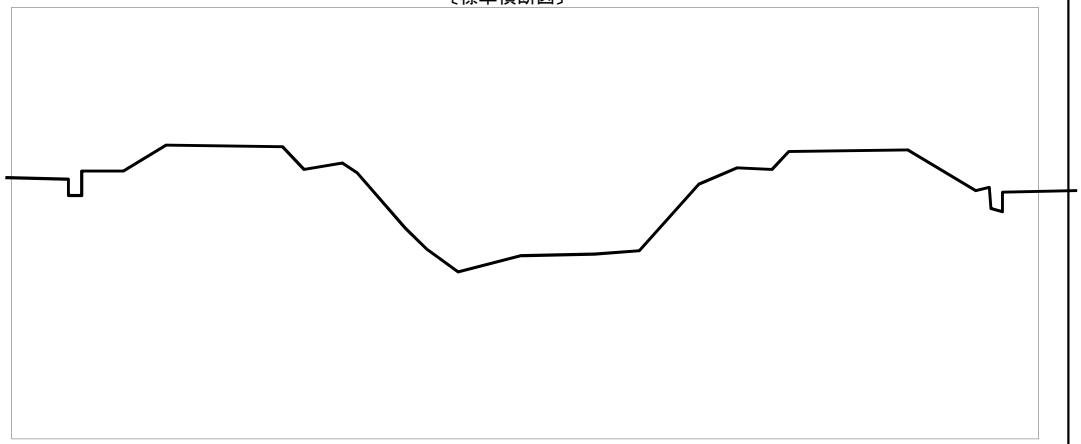

府民公募型整備事業【安心・安全整備】（府民提案型）

受付番号	9	路河川名	堀川	提案内容	コンクリート橋の転落防止柵の設置及び河川法面工事	対応案	実施できない
審査番号	東　－ 146	箇所名	舞鶴市 泉源寺　　地内	現在の状況	堀川改修工事については橋梁部が未改修のまま休止しており、他は完了している	実施できない理由	河川改修は橋梁工事等を含み、事業費が大きいため実施できない。

〔位置図〕

〔標準横断図〕

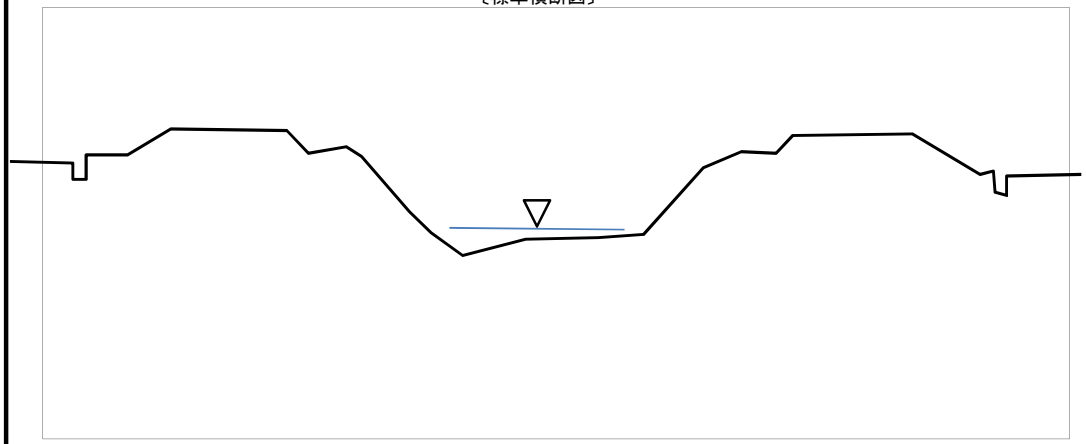

府民公募型整備事業【安心・安全整備】(府民提案型)

受付番号	81	路河川名	吉野川	提案内容	護岸整備及び落差工撤去	対応案	実施できない
審査番号	東　－ 147	箇所名	舞鶴市 字岡安　　地内	現在の状況	現状で暫定的な整備がされている	実施できない理由	現状で暫定的な整備がされており、落差工を撤去し、護岸整備することはできない。

〔位置図〕

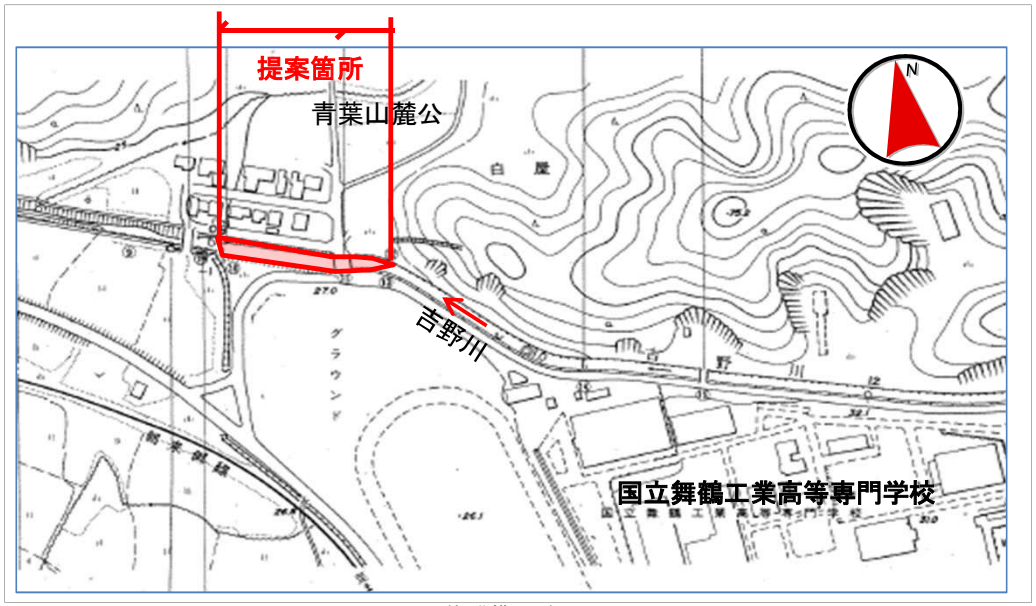

〔標準横断図〕

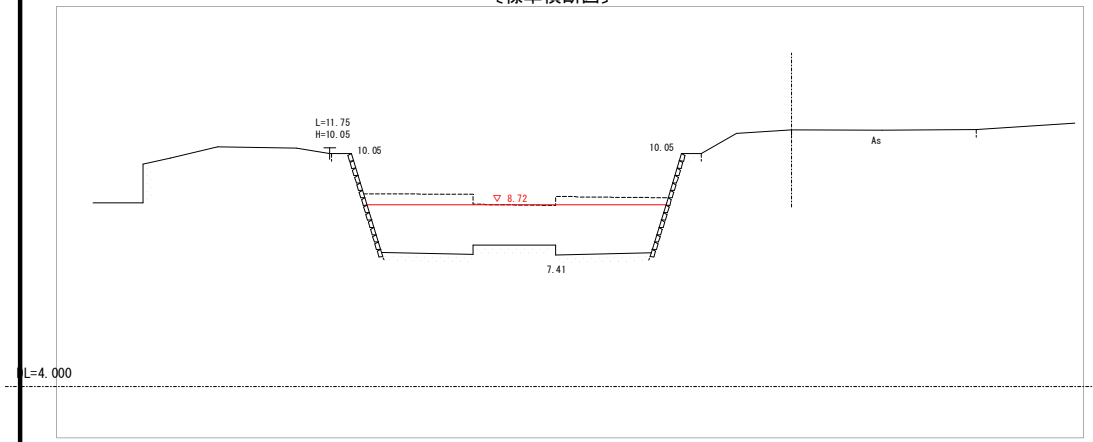

府民公募型整備事業【安心・安全整備】(府民提案型)

受付番号	82	路河川名	伊佐津川	提案内容	土管の径を、大きく真っ直ぐなものに入れ替え	対応案	実施できない
審査番号	東 － 148	箇所名	舞鶴市 今田　　地内	現在の状況	管径が小さく曲がっており排水能力に支障がある。大雨時には周辺が水浸しになる	実施できない理由	農業用水路で、京都府の施設ではない

〔位置図〕

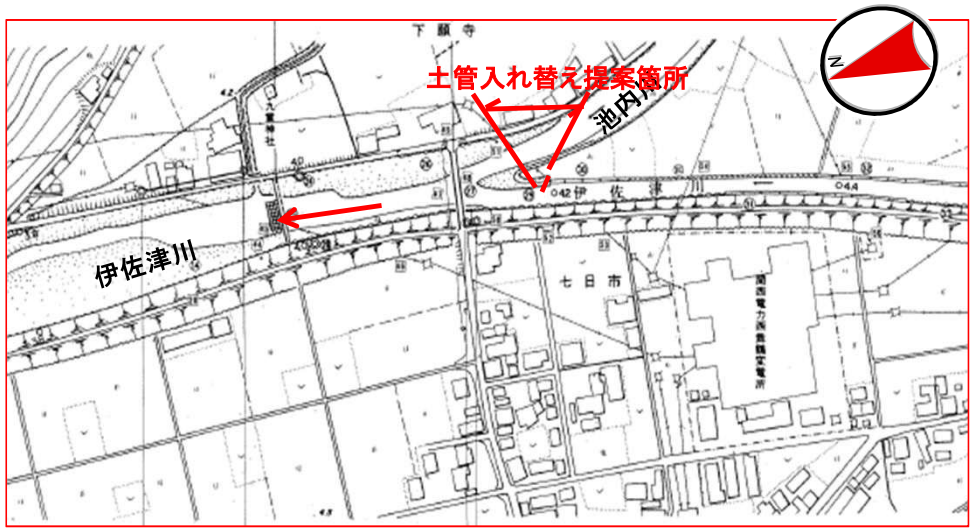

〔標準横断図〕



府民公募型整備事業【安心・安全整備】(府民提案型)

受付番号	86	路河川名	大波下川	提案内容	堆積した土砂の浚渫をしてほしい。 川底にコンクリートにより、護岸底部を補強してほしい。	対応案	実施できない
審査番号	東　－　149	箇所名	舞鶴市 大波下　　地内	現在の状況		実施できない理由	京都府が管理している施設ではない

〔位置図〕

府民公募型整備事業【安心・安全整備】(府民提案型)

受付番号	114	路河川名	犀川	提案内容	堤脚水路の土砂除去	対応案	ー
審査番号	東　－ 150	箇所名	綾部市 物部町　　地内	現在の状況	排水不良による浸水	実施できない理由	京都府の管理施設でない

〔位置図〕

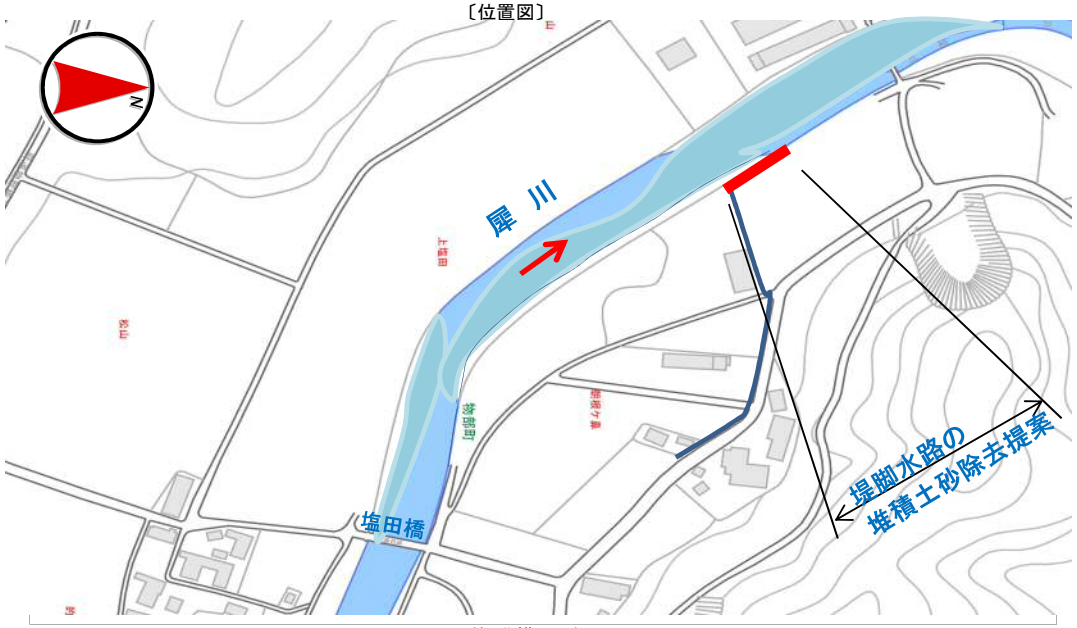

〔標準横断図〕

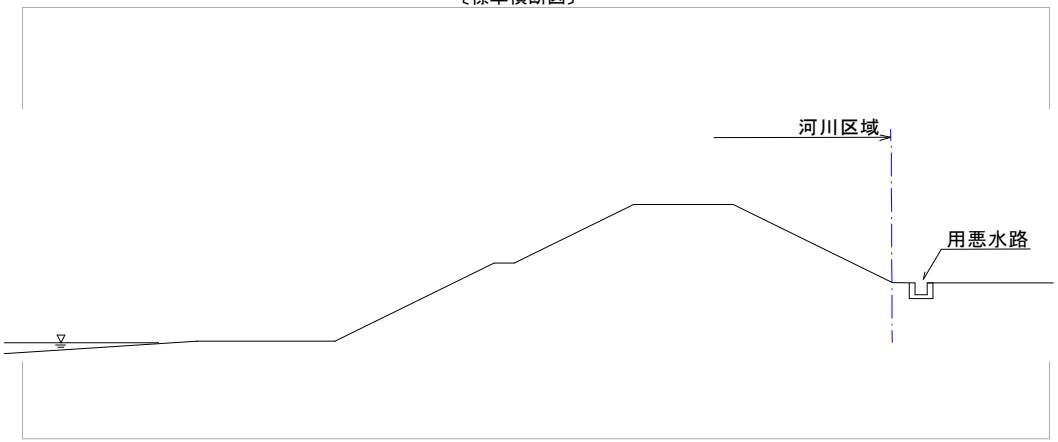

府民公募型整備事業【安心・安全整備】(府民提案型)

受付番号	395	路河川名	池内川	提案内容	堰堤の浚渫	対応案	流木の撤去
審査番号	東 － 151	箇所名	舞鶴市 白滝　　地内	現在の状況	堆砂敷に土砂が堆積しているが、まだまだ満砂には至っていない	実施できない理由	非管理型の堰堤で砂を溜めることを目的とした施設であり、浚渫は実施できない。

〔位置図〕

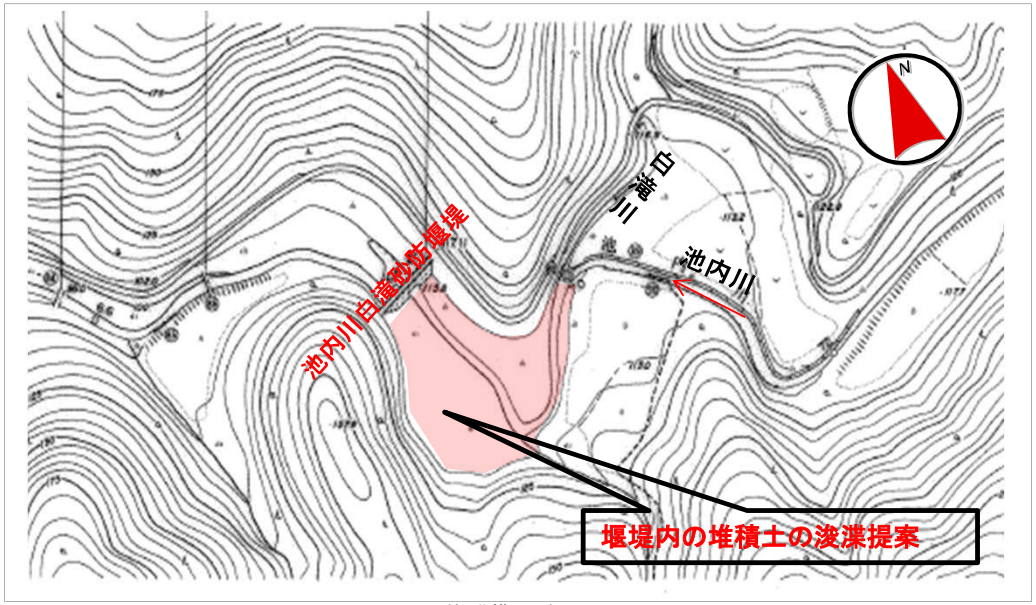

〔標準横断図〕

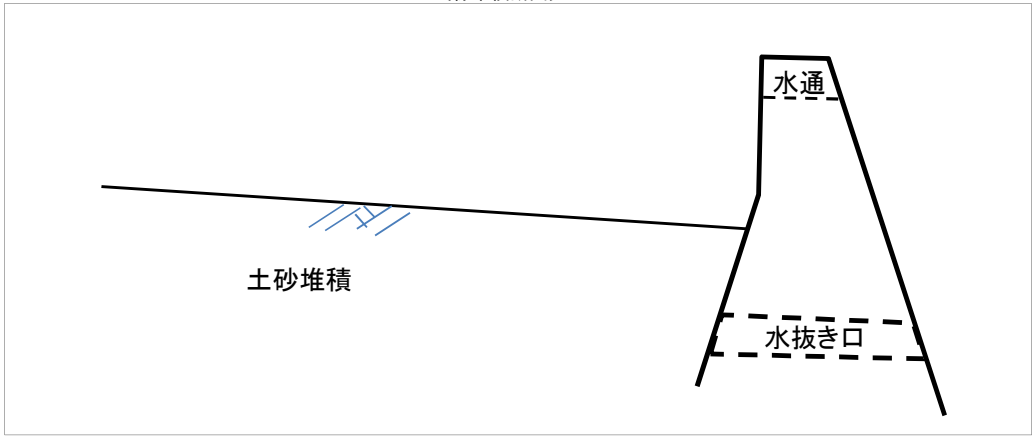

堆砂状況

府民公募型整備事業【安心・安全整備】(府民提案型)

受付番号	4	路河川名	綾部インター線	提案内容	交差点手前に、交差点ありの標示作成	対応案	「横断者注意」の路面標示
審査番号	東　－ 152	箇所名	綾部市 里町　　地内	現在の状況	交差点に「学童横断注意」の注意喚起看板設置有り	実施できない理由	

〔標準横断図〕

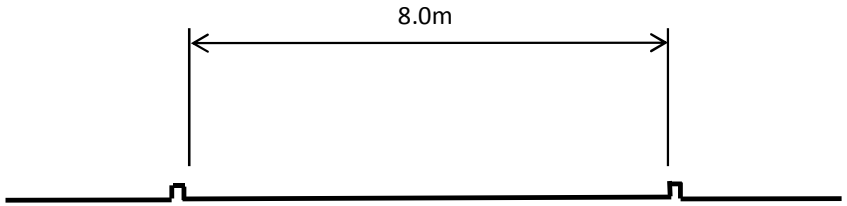

府民公募型整備事業【安心・安全整備】(府民提案型)

受付番号	51	路河川名	物部西舞鶴線	提案内容	カーブミラーの設置	対応案	カーブミラー設置
審査番号	東　－ 153	箇所名	舞鶴市 城屋　　地内	現在の状況	見通しが悪いカーブ	実施できない理由	

〔位置図〕

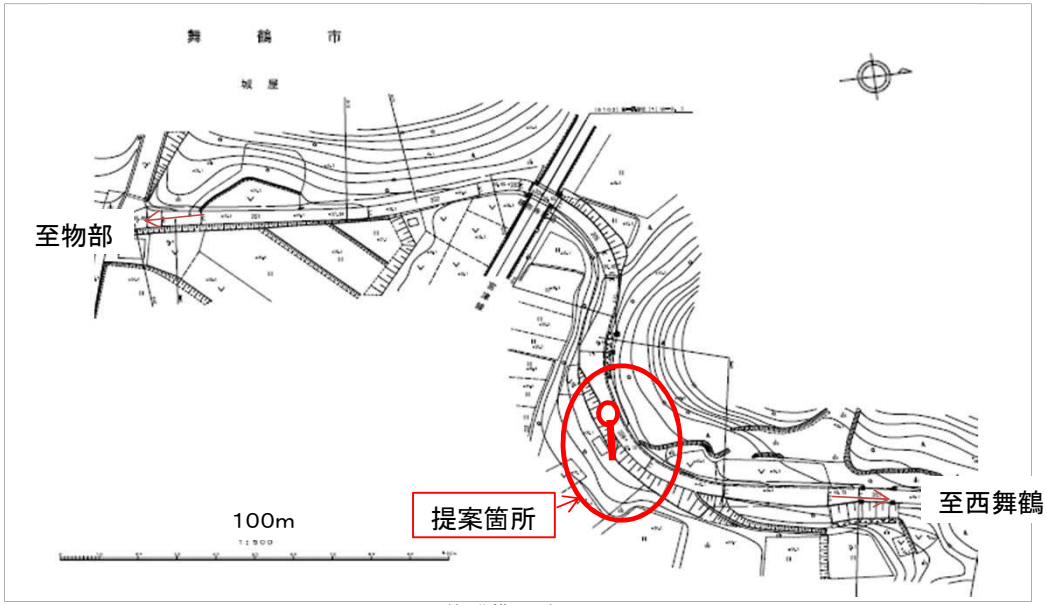

〔標準横断図〕

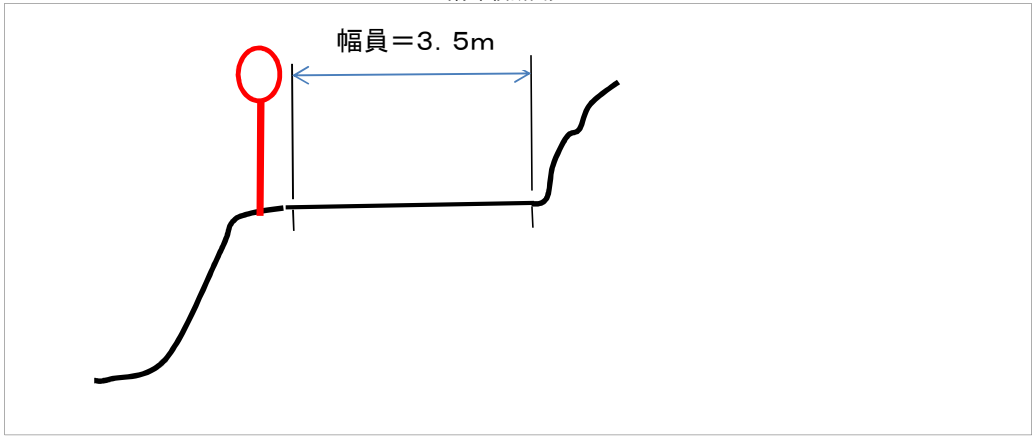

府民公募型整備事業【安心・安全整備】（府民提案型）

受付番号	85	路河川名	高浜舞鶴線	提案内容	縁石切り下げの撤去拡幅	対応案	公安委員会が横断歩道を設置することになれば、交差点照明を設置する
審査番号	東　－ 154	箇所名	舞鶴市 安岡　　地内	現在の状況	現状は、排水対策の縁石切り下げ。拡幅には、横断歩道設置等安全対策が必要。	実施できない理由	

〔位置図〕

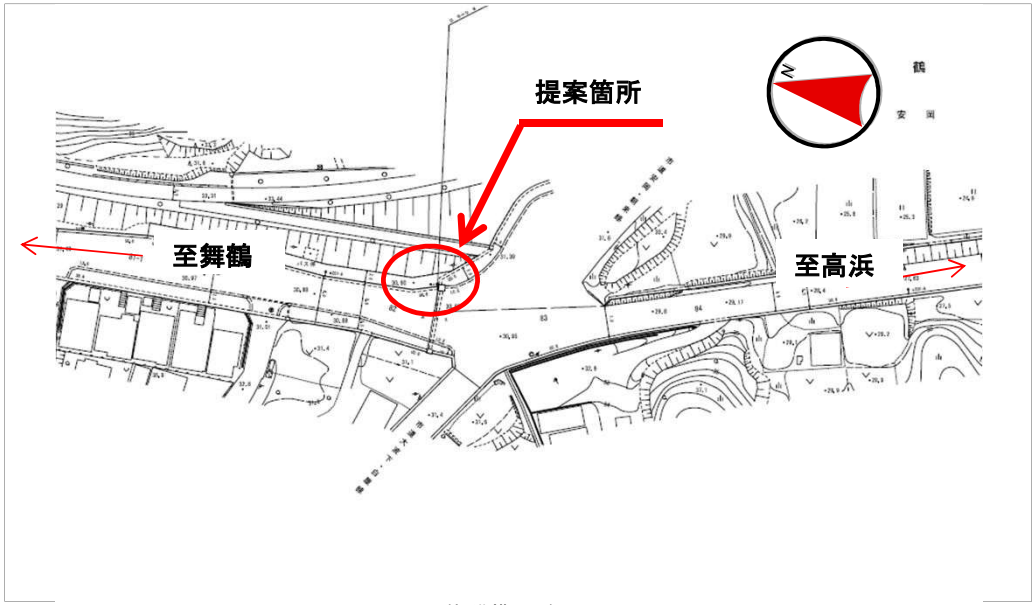

〔標準横断図〕

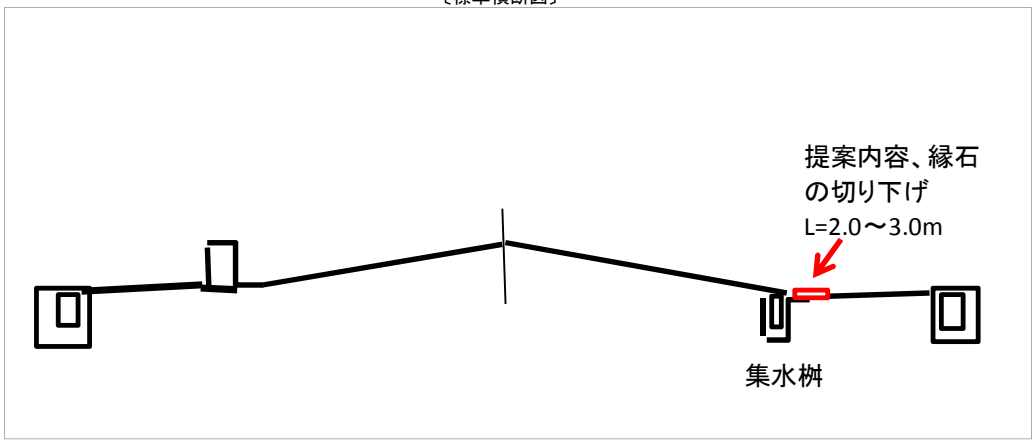

府民公募型整備事業【安心・安全整備】(府民提案型)

受付番号	87	路河川名	高浜舞鶴線	提案内容	側溝蓋の設置	対応案	外側線の復旧及びﾎﾟｽﾄｺｰﾝを側溝沿いに設置して、転落防止対策を図る。
審査番号	東　－ 155	箇所名	舞鶴市 字登尾　　地内	現在の状況	蓋設置は、側溝の幅が狭くかつ高いため、土砂堆積時の対策が困難。	実施できない理由	

〔位置図〕

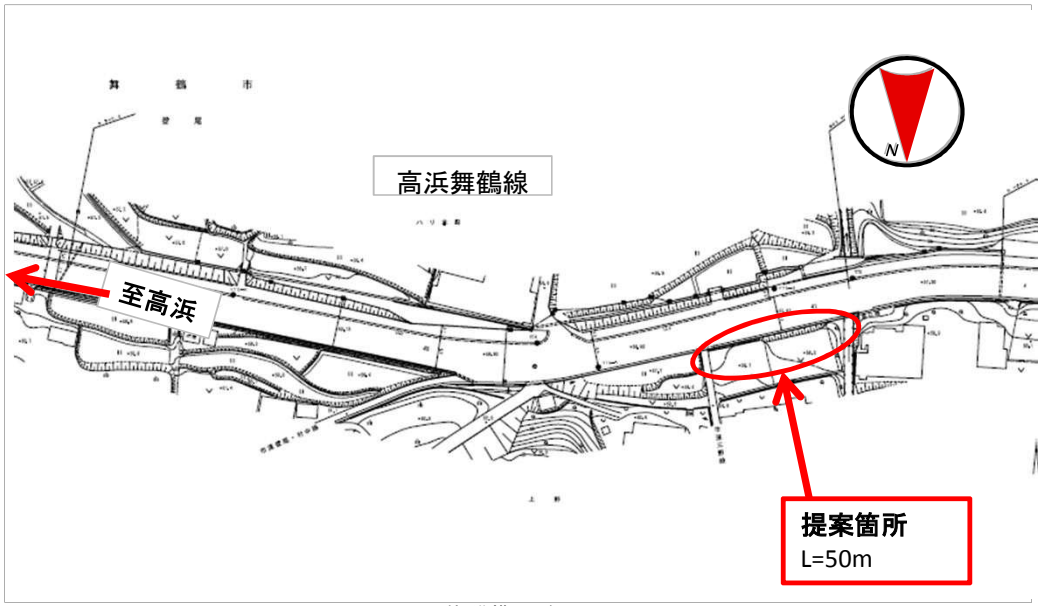

〔標準横断図〕

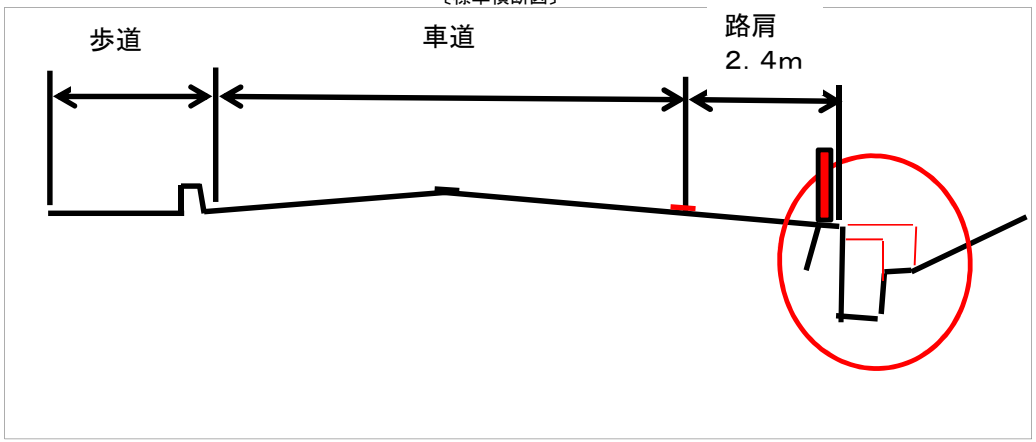

府民公募型整備事業【安心・安全整備】(府民提案型)

受付番号	95	路河川名	舞鶴宮津線	提案内容	横断歩道設置に伴う道路照明設置	対応案	公安委員会が横断歩道を設置することになり、かつ近隣住民の同意が得られた場合は道路照明を実施
審査番号	東　－ 156	箇所名	舞鶴市 上漆原　　地内	現在の状況	横断歩道無し。ゴミ箱への横断有り。カーブあり。	実施できない理由	

〔位置図〕

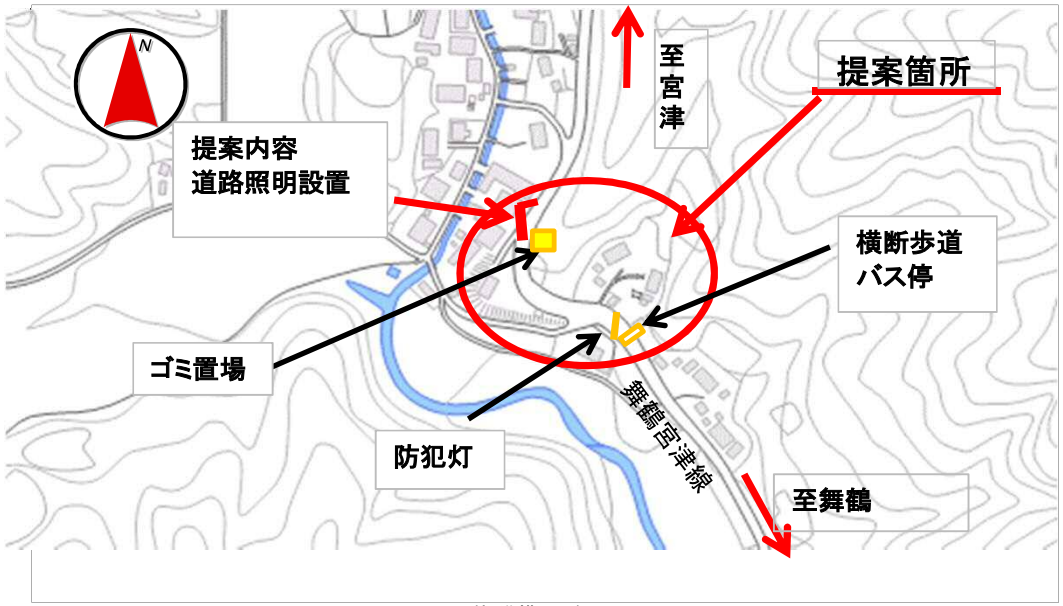

〔標準横断図〕

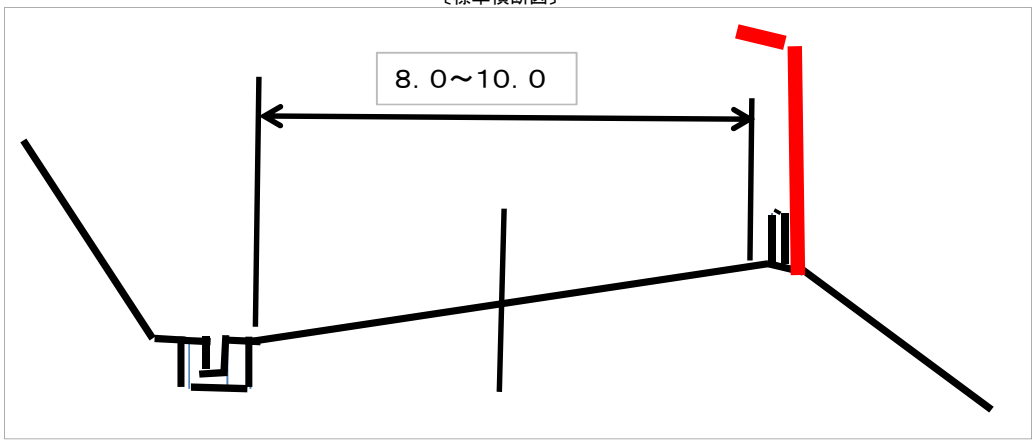

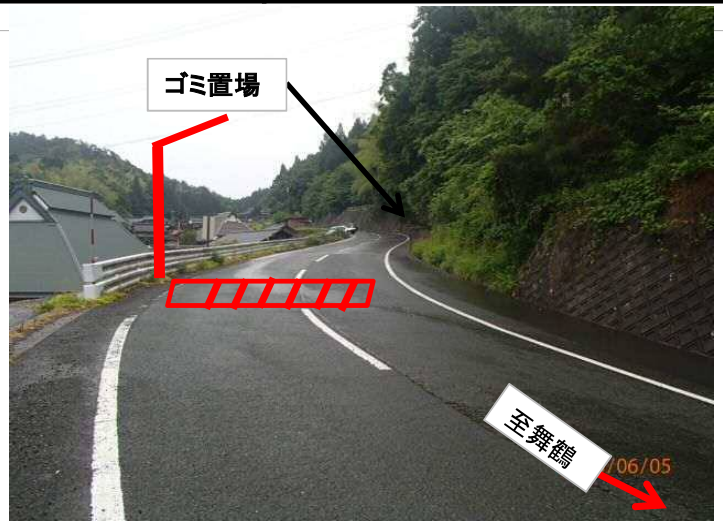

府民公募型整備事業【安心・安全整備】(府民提案型)

受付番号	105	路河川名	西神崎上東線	提案内容	道路照明灯の設置	対応案	公安委員会が横断歩道を設置することになり、かつ近隣住民の同意が得られた場合は道路照明を実施。
審査番号	東 － 157	箇所名	舞鶴市 下東区　　地内	現在の状況	農道との交差点、横断歩道なし。	実施できない理由	

〔位置図〕

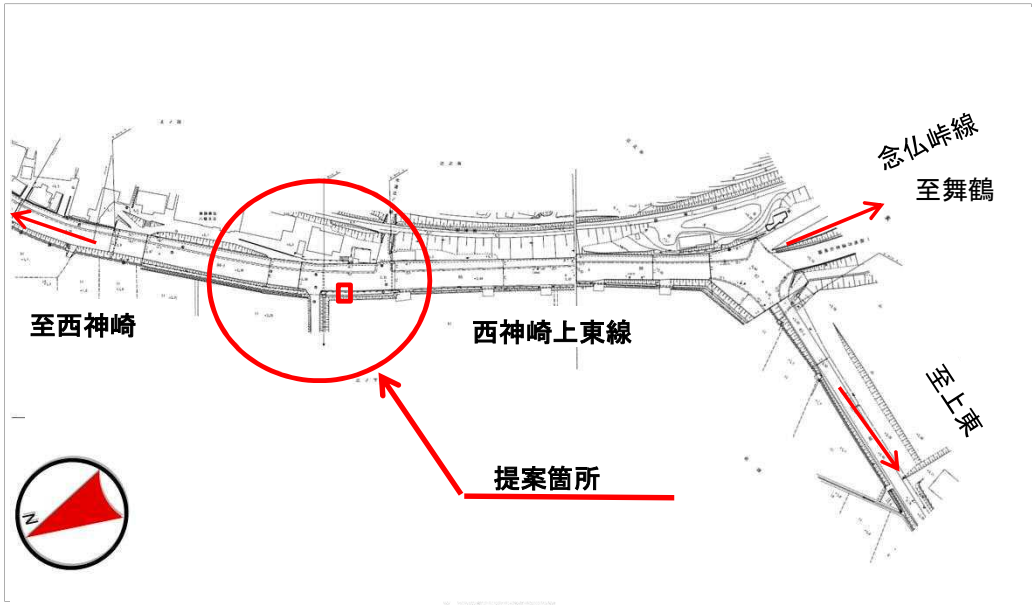

〔標準横断図〕

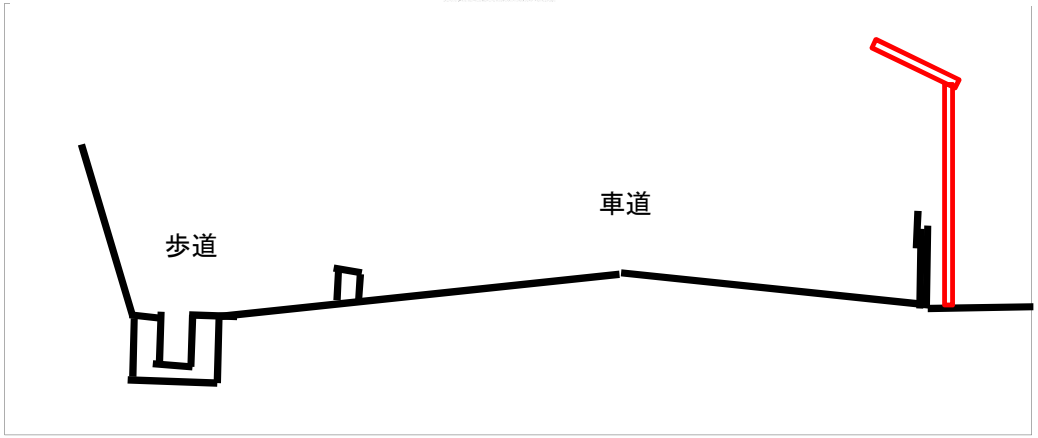

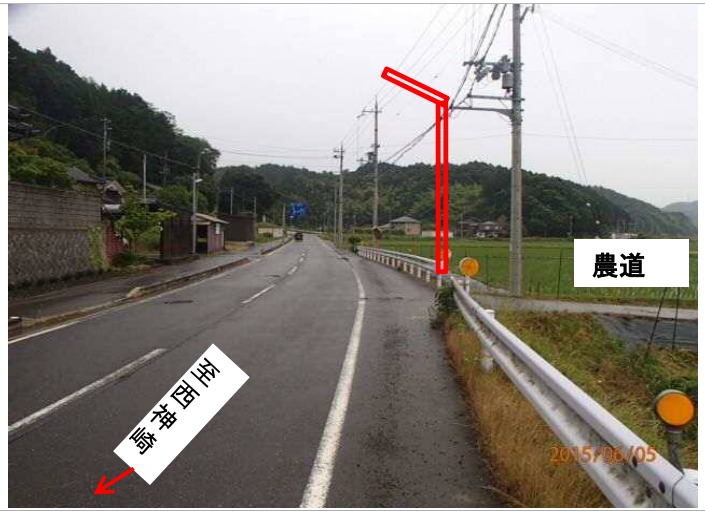

府民公募型整備事業【安心・安全整備】（府民提案型）

受付番号	159	路河川名	上杉和知線	提案内容	側溝が片方閉鎖しているので貫通させる。	対応案	側溝を管渠で接続する。
審査番号	東　－ 158	箇所名	綾部市 上杉町　　地内	現在の状況	降雨時、道路に土砂が大量に流出する。	実施できない理由	

〔位置図〕

〔標準横断図〕

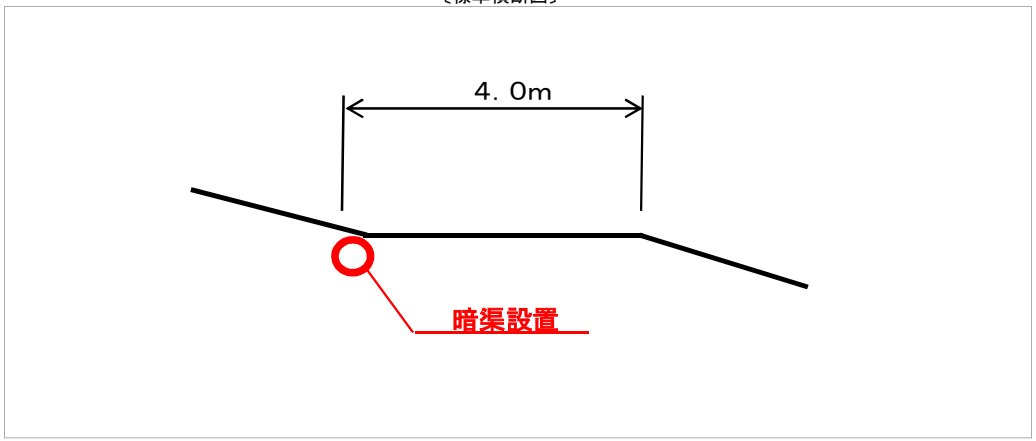



府民公募型整備事業【安心・安全整備】（府民提案型）

受付番号	168	路河川名	福知山綾部線	提案内容	舗装修繕	対応案	舗装修繕（切削オーバーレイ）
審査番号	東　－ 159	箇所名	綾部市 川糸町　　地内	現在の状況	路面には、わだち及びクラックが多数ある。	実施できない理由	

〔位置図〕

〔標準横断図〕

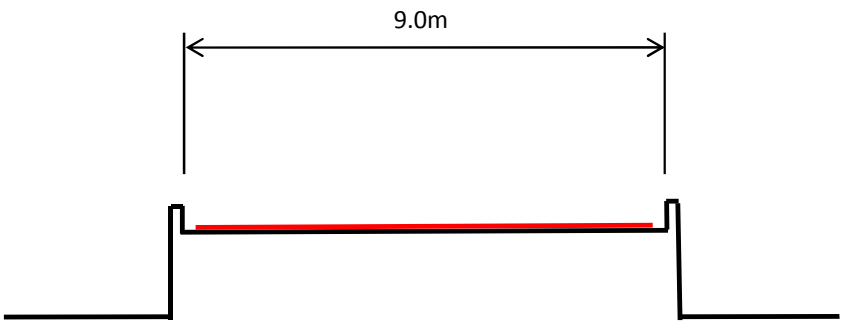

府民公募型整備事業【安心・安全整備】（府民提案型）

受付番号	186	路河川名	余部下舞鶴港線	提案内容	道路照明灯設置	対応案	設置場所の確保及び近隣住民の同意が得られた場合は実施（急カーブ中の市道交差点）
審査番号	東　－　160	箇所名	舞鶴市 長浜　　地内	現在の状況	通学路、交差点、見通しの悪いｶｰﾌﾞ、防犯灯があるが暗い	実施できない理由	

〔位置図〕

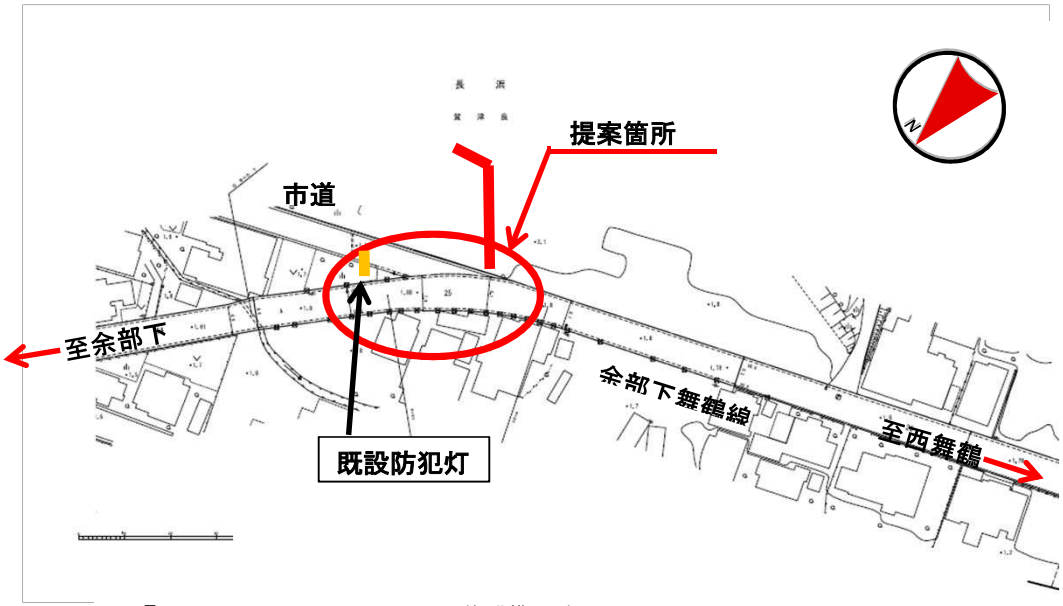
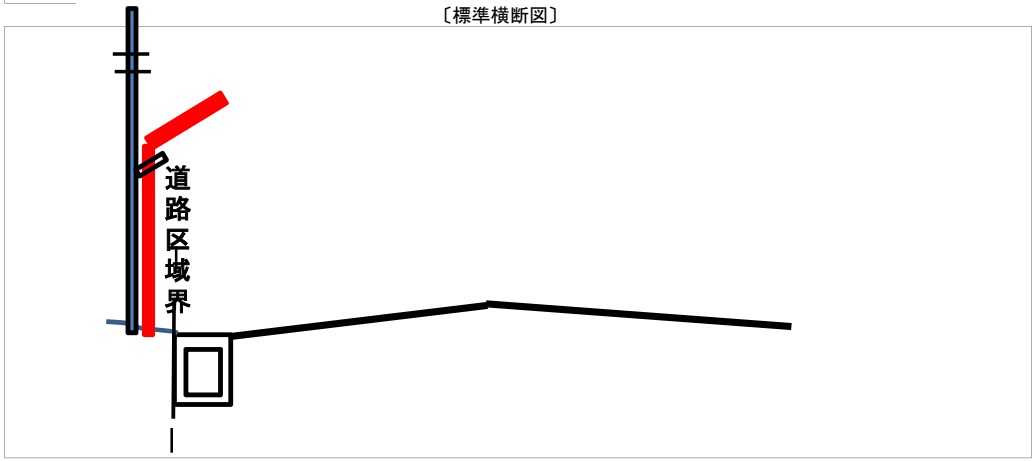
〔標準横断図〕