府民公募型整備事業【安心・安全整備】(府民提案型)

受付番号	151	路河川名	八戸地川	提案内容	堆積している土砂浚渫	対応案	他事業での実施を検討 (河床整生)
審査番号	東 － 61	箇所名	舞鶴市 八戸地　　地内	現在の状況	土砂が堆積しており、草が繁茂している一方、河床侵食も見られる	実施できない理由	

〔位置図〕

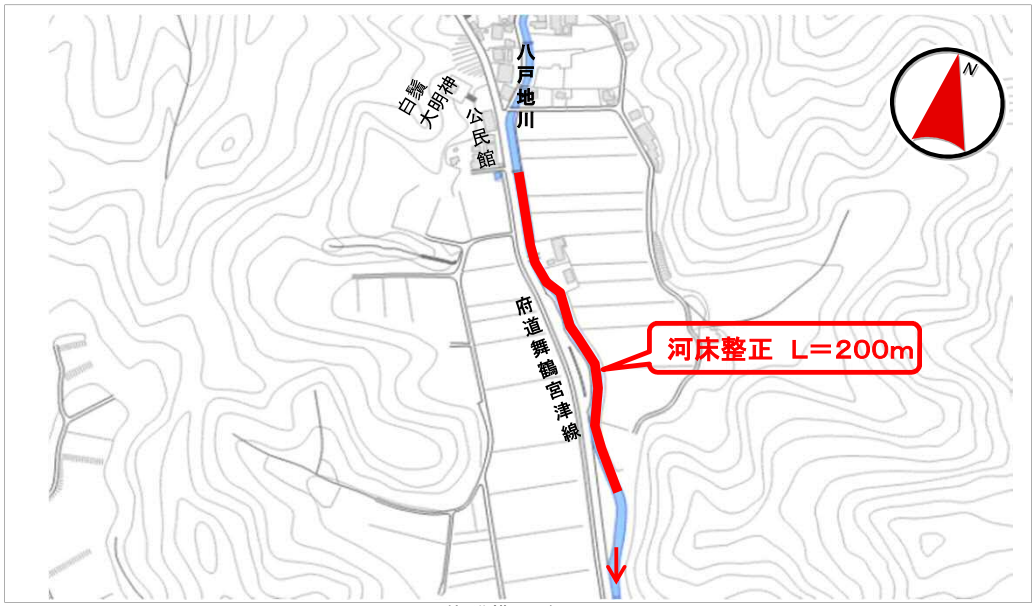

〔標準横断図〕

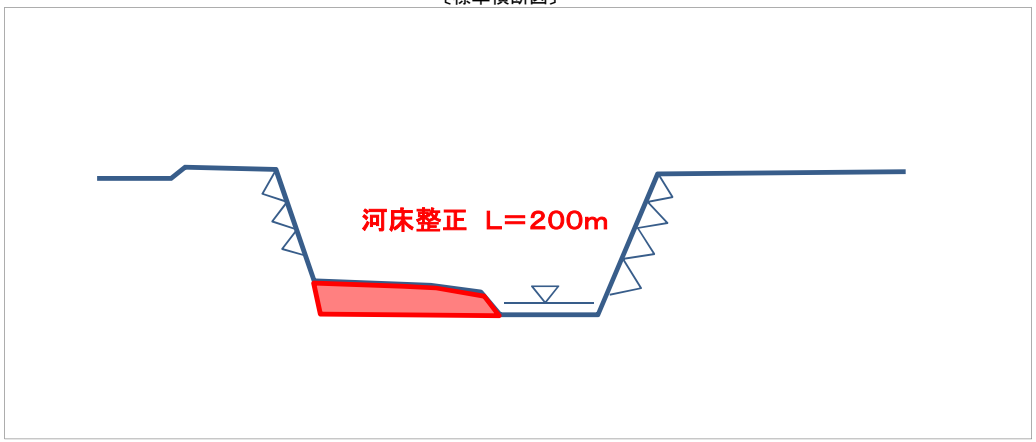

府民公募型整備事業【安心・安全整備】(府民提案型)

受付番号	152	路河川名	八戸地川	提案内容	堆積している土砂浚渫	対応案	他事業での実施を検討 (浚渫、河床整生)
審査番号	東 － 62	箇所名	舞鶴市 八戸地　　地内	現在の状況	土砂が堆積しており、草が繁茂している一方、河床の侵食箇所も見られる。	実施できない理由	

〔位置図〕

〔標準横断図〕

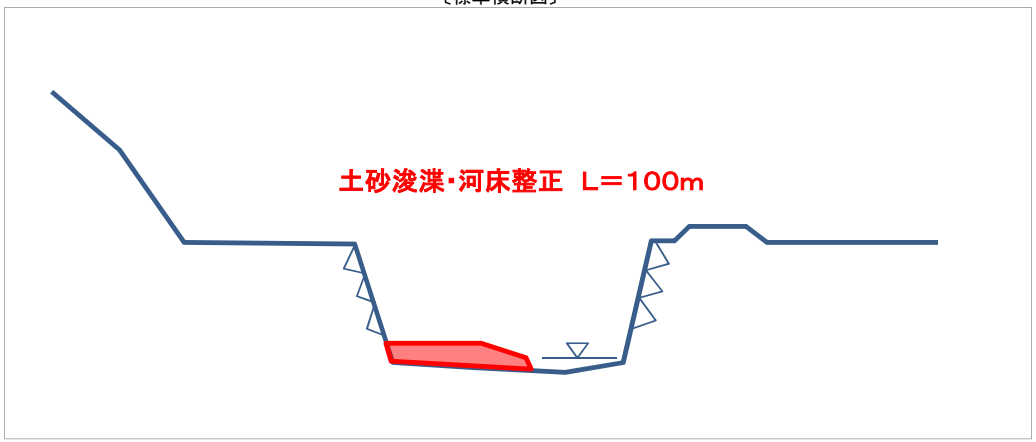

府民公募型整備事業【安心・安全整備】(府民提案型)

受付番号	158	路河川名	祖母谷川	提案内容	溝尻橋より上流の草木除去および河床整正	対応案	他事業での実施を検討 (浚渫、河床整生)
審査番号	東 － 63	箇所名	舞鶴市 溝尻町　　地内	現在の状況	土砂が堆積している箇所に、草が繁茂している。場所により河床低下も見られる。	実施できない理由	

〔位置図〕

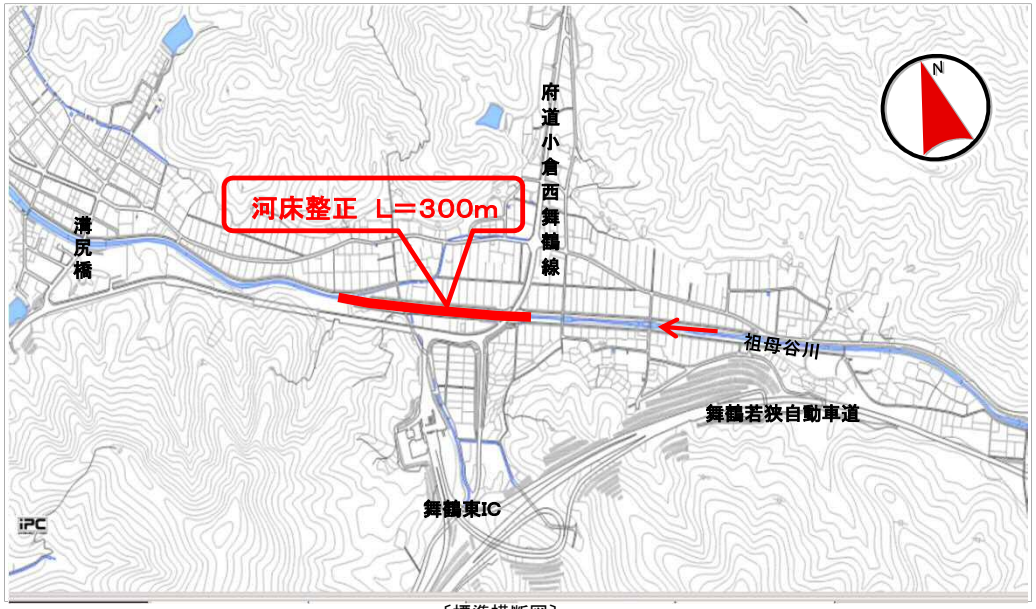

〔標準横断図〕

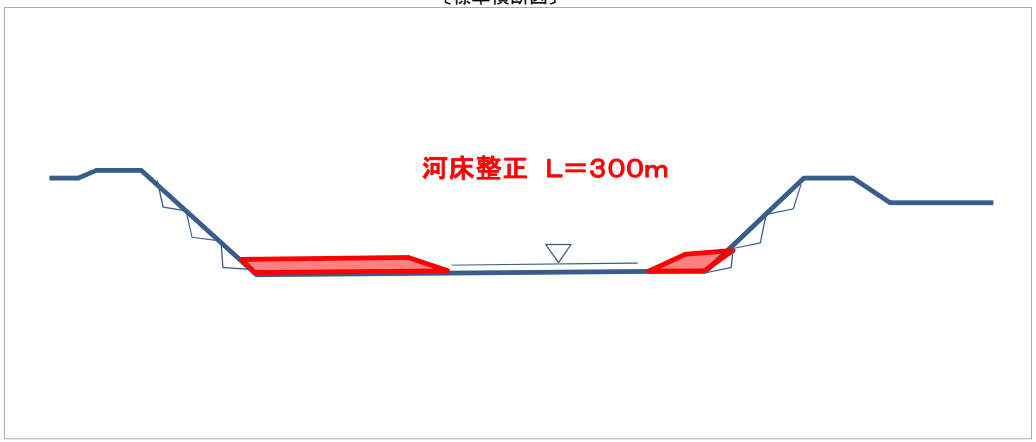

府民公募型整備事業【安心・安全整備】(府民提案型)

受付番号	49	路河川名	平川	提案内容	平川屈曲部の解消	対応案	昨年度提案箇所 (他事業での実施を検討)
審査番号	東 － 64	箇所名	舞鶴市 西方寺　　地内	現在の状況	平成16年度台風23号により、護岸が崩壊し大型土のうで、仮復旧されている	実施できない理由	

〔位置図〕

〔標準横断図〕

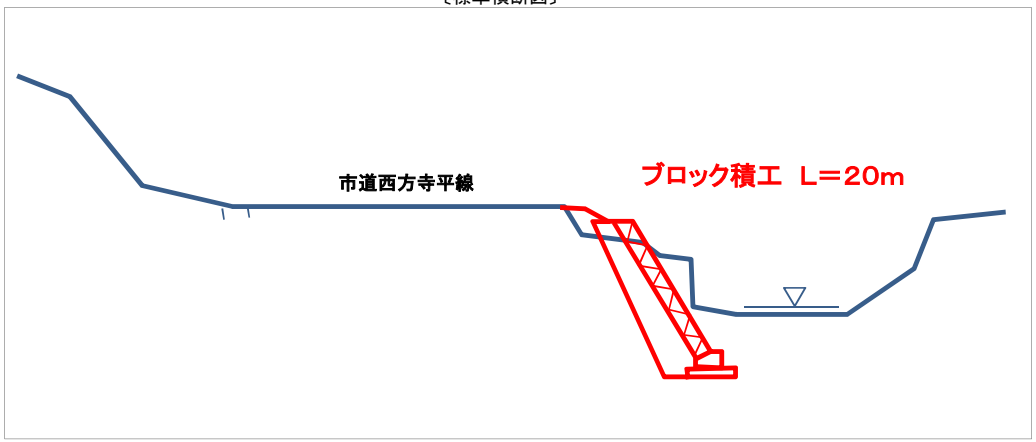

府民公募型整備事業【安心・安全整備】（府民提案型）

受付番号	121	路河川名	畑口川	提案内容	堤防天端の修復	対応案	他事業での実施を検討 （堤防修繕）
審査番号	東 － 65	箇所名	綾部市 五泉町　　地内	現在の状況	小動物による穴があり護岸に影響	実施できない理由	

〔位置図〕

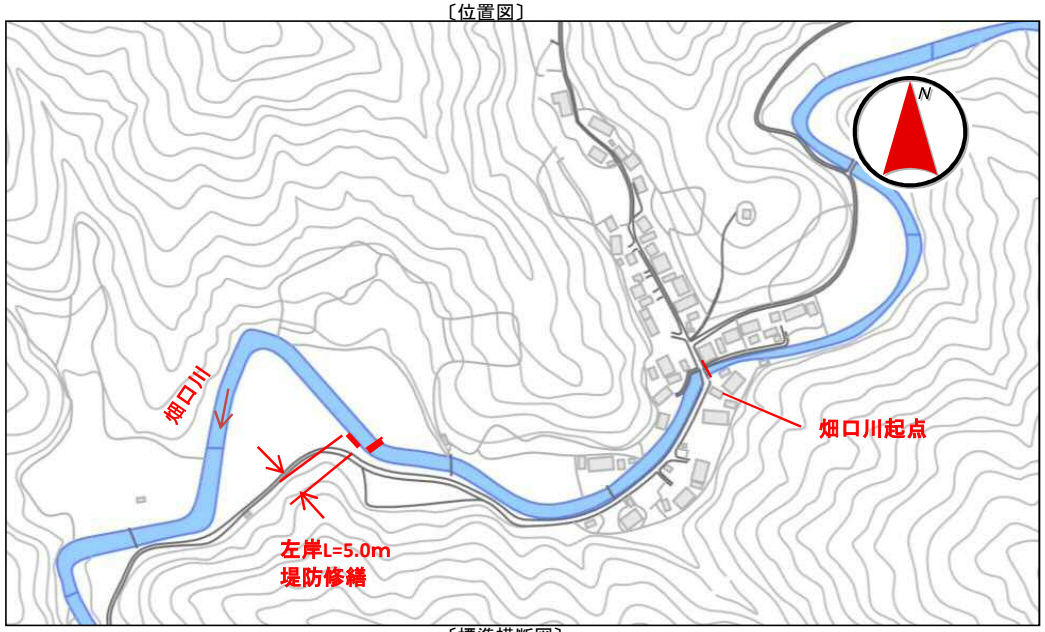

〔標準横断図〕

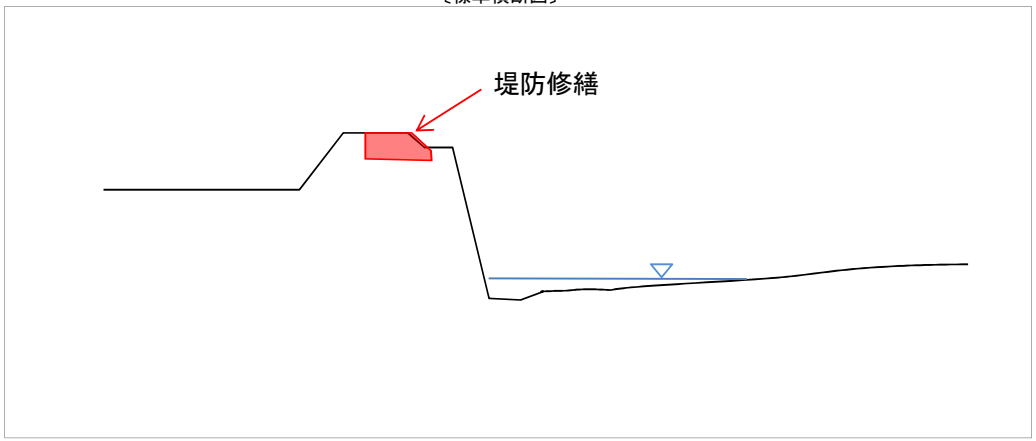



府民公募型整備事業【安心・安全整備】(府民提案型)

受付番号	122	路河川名	長谷川(砂防)	提案内容	護岸整備	対応案	他事業での実施を検討 (根継工、袋詰玉石工)
審査番号	東 － 66	箇所名	綾部市 五泉町　　地内	現在の状況	河床低下による護岸崩壊の恐れあり	実施できない理由	

〔位置図〕

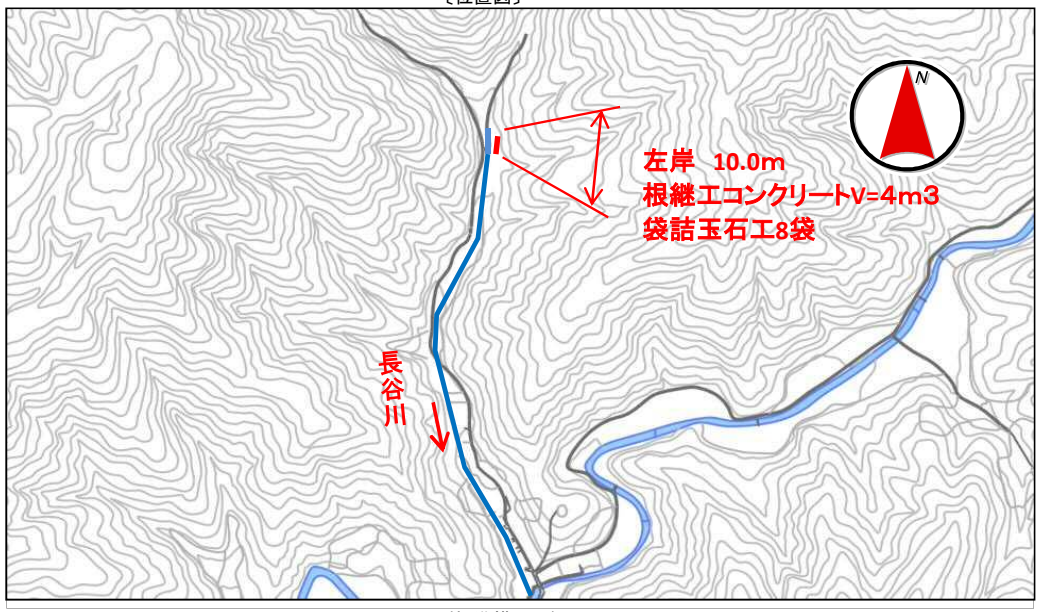

〔標準横断図〕

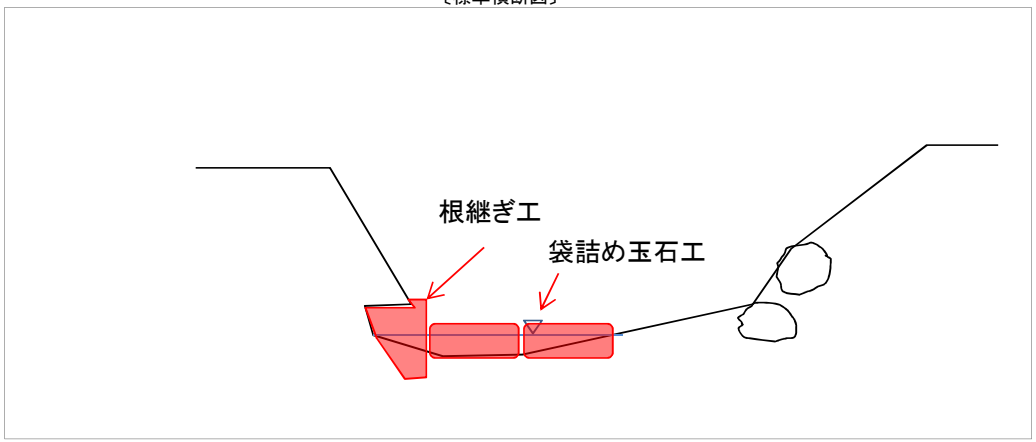

府民公募型整備事業【安心・安全整備】(府民提案型)

受付番号	183	路河川名	寺田川	提案内容	損傷した護岸の補修	対応案	他事業で実施済み
審査番号	東 － 67	箇所名	舞鶴市 寺田　　地内	現在の状況	護岸の石が一部欠落している。	実施できない理由	

〔位置図〕

〔標準横断図〕

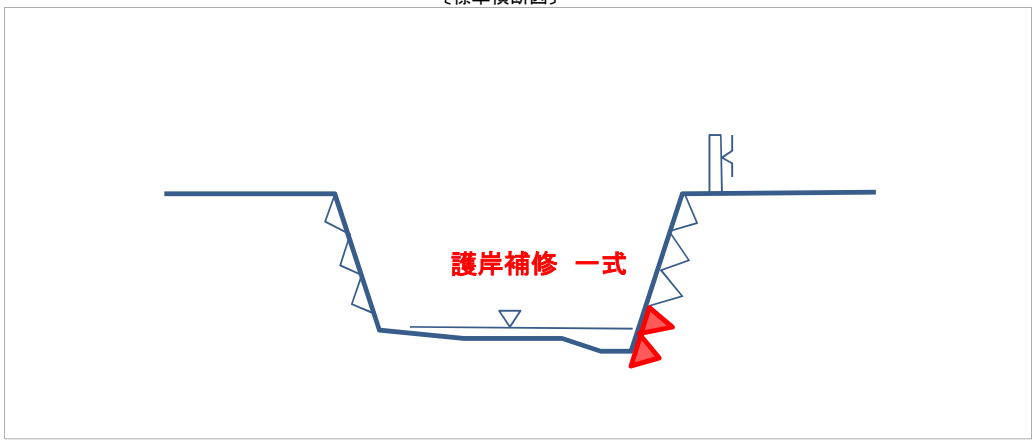

府民公募型整備事業【安心・安全整備】（府民提案型）

受付番号	39	路河川名	畑口川（砂防）	提案内容	河床整備	対応案	他事業での実施を検討 （根継工、根固めブロック工）
審査番号	東　－　68	箇所名	綾部市 五泉町　　地内	現在の状況	河床低下の影響で既設護岸が不安定となっている	実施できない理由	

〔位置図〕

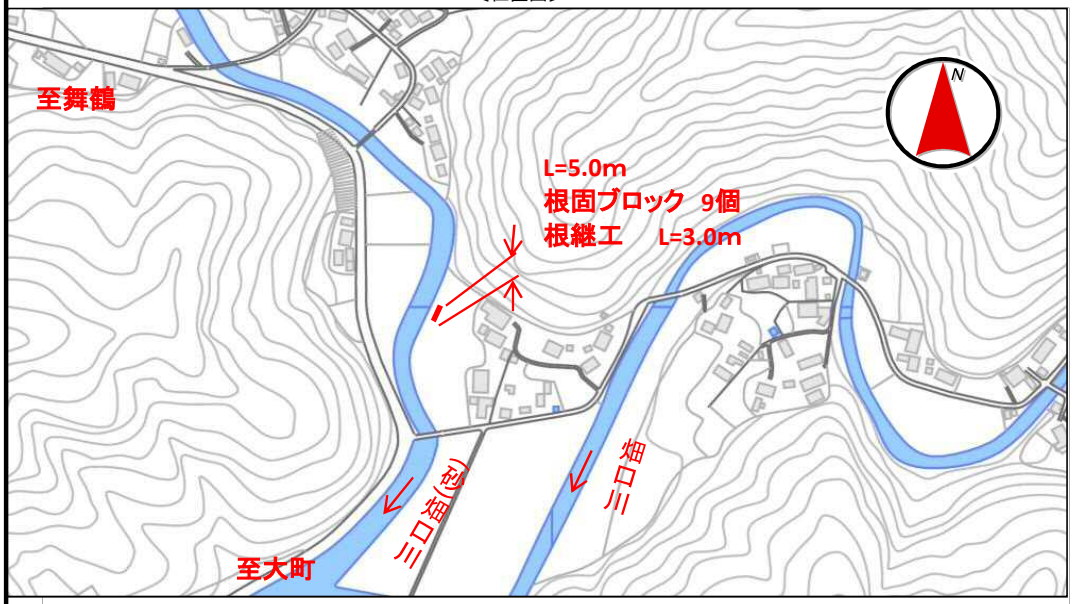

〔標準横断図〕

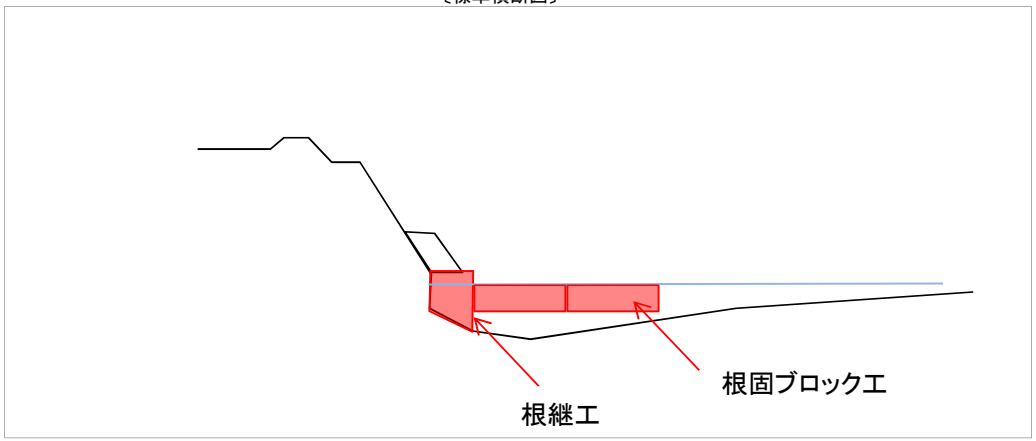



府民公募型整備事業【安心・安全整備】(府民提案型)

受付番号	113	路河川名	畑口川	提案内容	取水と落差が兼用物の修理	対応案	他事業での実施を検討 (床止め天端の補修)
審査番号	東 － 69	箇所名	綾部市 五津合町　　地内	現在の状況	床止め上部の一部が損傷	実施できない理由	

〔位置図〕

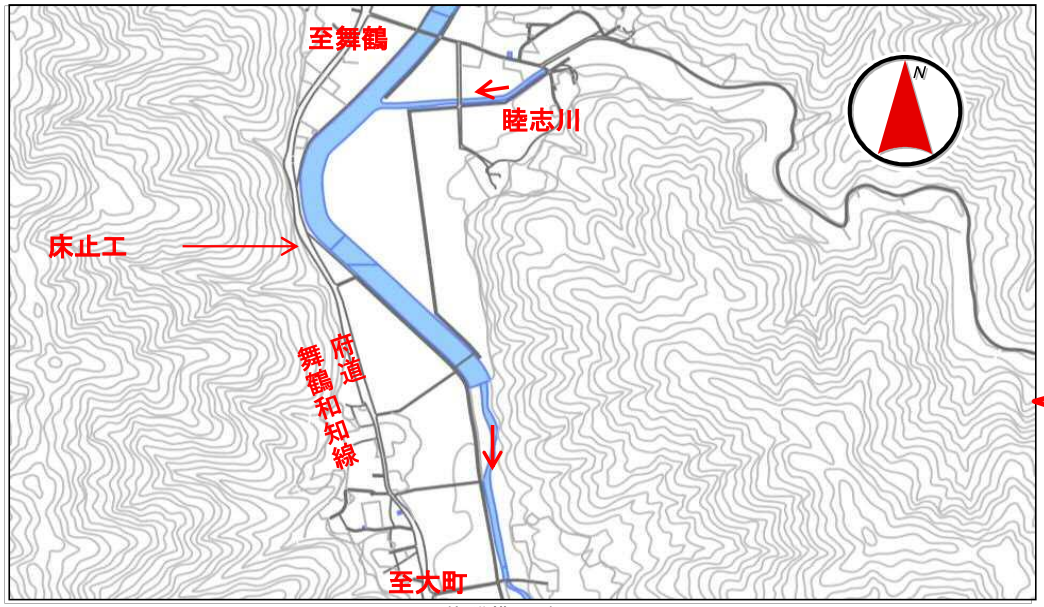

〔標準横断図〕

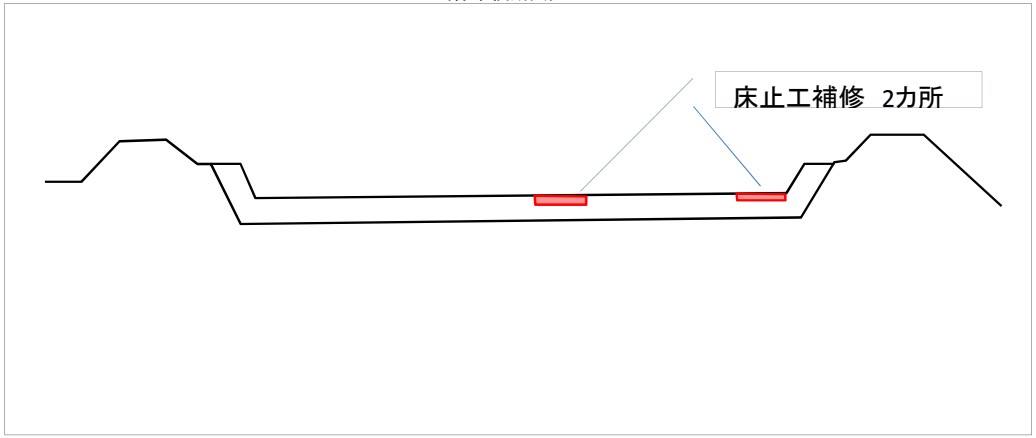

府民公募型整備事業【安心・安全整備】(府民提案型)

受付番号	10	路河川名	桧川	提案内容	護岸整備をしてほしい	対応案	実施できない
審査番号	東 － 70	箇所名	舞鶴市 大俣　　地内	現在の状況	上流部及び下流部は、護岸整備がされているが提案箇所は未整備	実施できない理由	保全対象への影響軽微

〔位置図〕

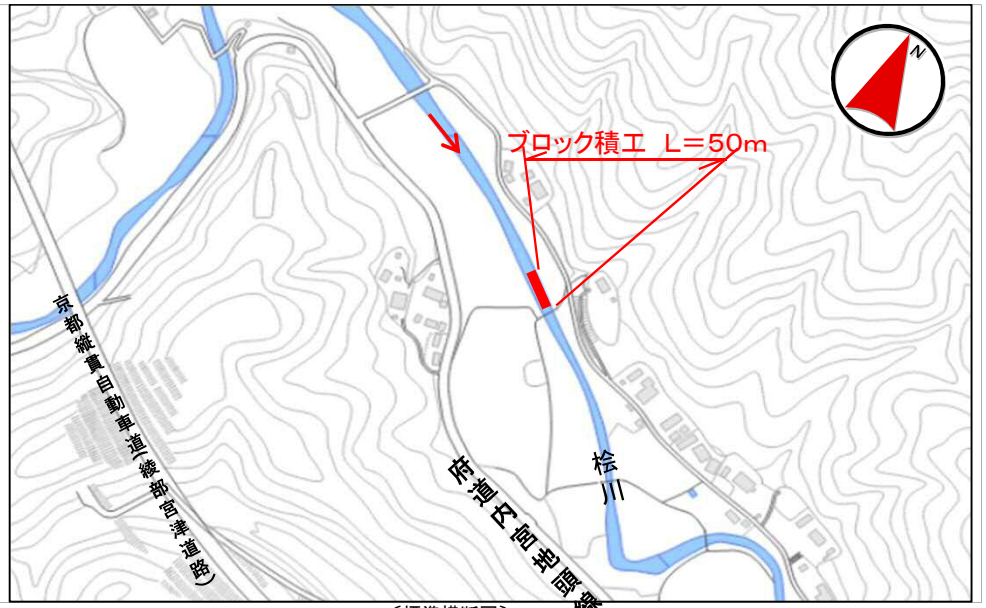

〔標準横断図〕

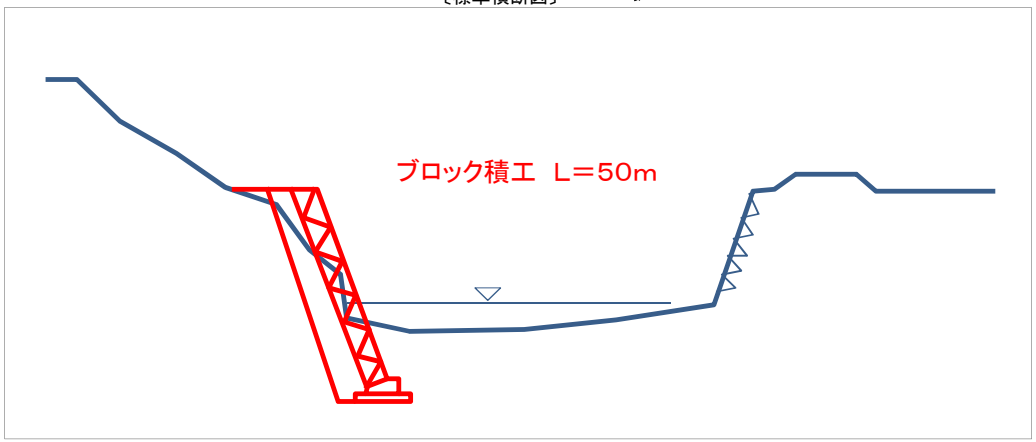

府民公募型整備事業【安心・安全整備】(府民提案型)

受付番号	14	路河川名	桧川	提案内容	護岸整備及びカードレール設置	対応案	実施できない
審査番号	東 － 71	箇所名	舞鶴市 大俣　　地内	現在の状況	古い石積み護岸が一部崩落している。左岸護岸の約6m上が道路及び農地となっている	実施できない理由	保全対象への影響軽微

〔位置図〕

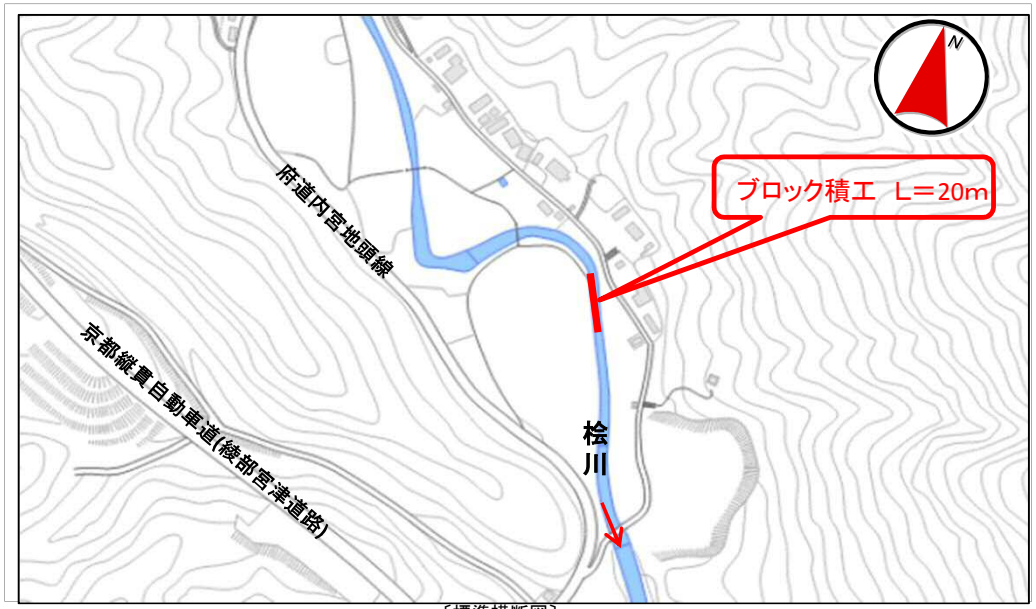

〔標準横断図〕

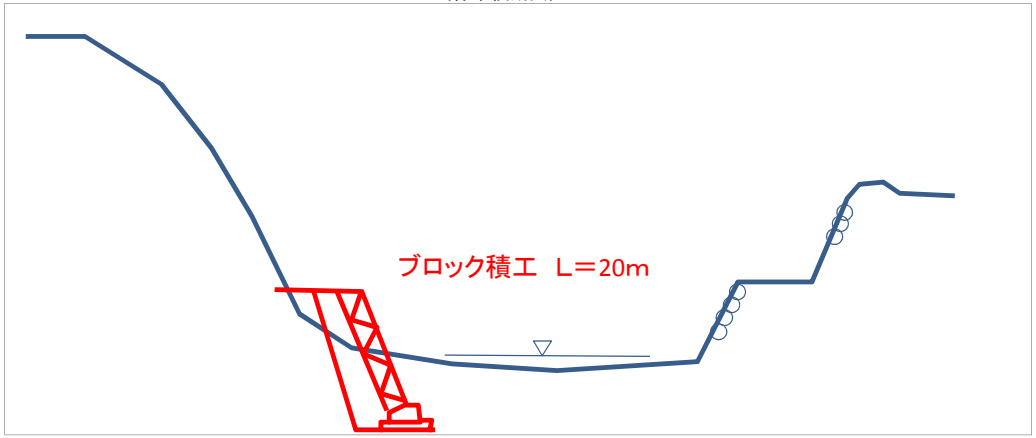



府民公募型整備事業【安心・安全整備】(府民提案型)

受付番号	36	路河川名	池内川	提案内容	侵食や破壊が起こらないように強固な護岸整備	対応案	実施できない
審査番号	東 － 72	箇所名	舞鶴市 別所　　地内	現在の状況	法枠護岸の河床付近が老朽化により、損傷を受けている。	実施できない理由	保全対象への影響軽微

〔位置図〕

〔標準横断図〕

府民公募型整備事業【安心・安全整備】（府民提案型）

受付番号	43	路河川名	朝来川	提案内容	護岸天端をコンクリートで平面にしてほしい	対応案	実施できない
審査番号	東 － 73	箇所名	舞鶴市 吉野　　地内	現在の状況	堤防天端が石が埋め込まれた、張りコンクリートで施工されている（植石張り護岸）	実施できない理由	河川管理上支障なし

〔位置図〕

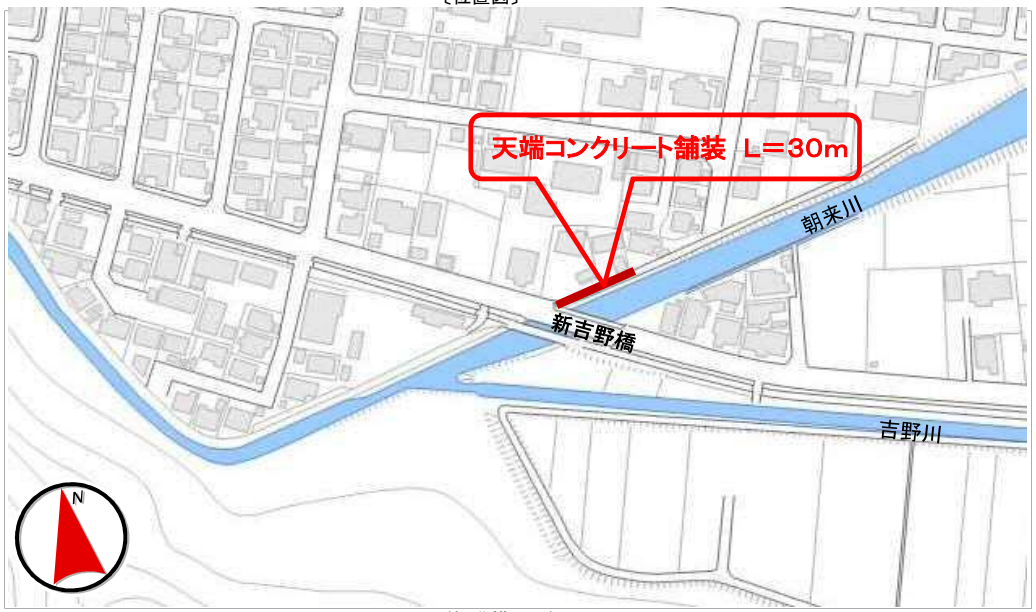

〔標準横断図〕

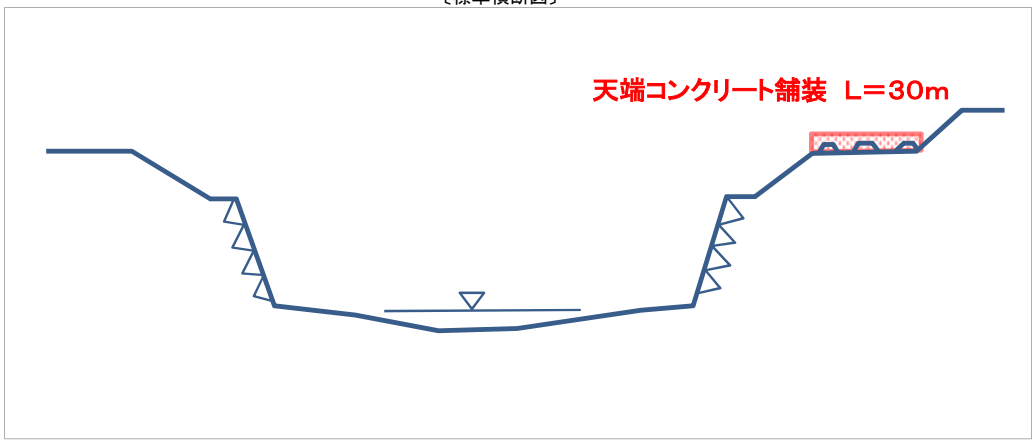

府民公募型整備事業【安心・安全整備】(府民提案型)

受付番号	44	路河川名	吉野川	提案内容	護岸工の整備	対応案	実施できない
審査番号	東 － 74	箇所名	舞鶴市 岡安　　地内	現在の状況	落差工上流から岡安橋(撤去済み)までの護岸が,未整備の状況	実施できない理由	治水上問題なし

〔位置図〕

〔標準横断図〕

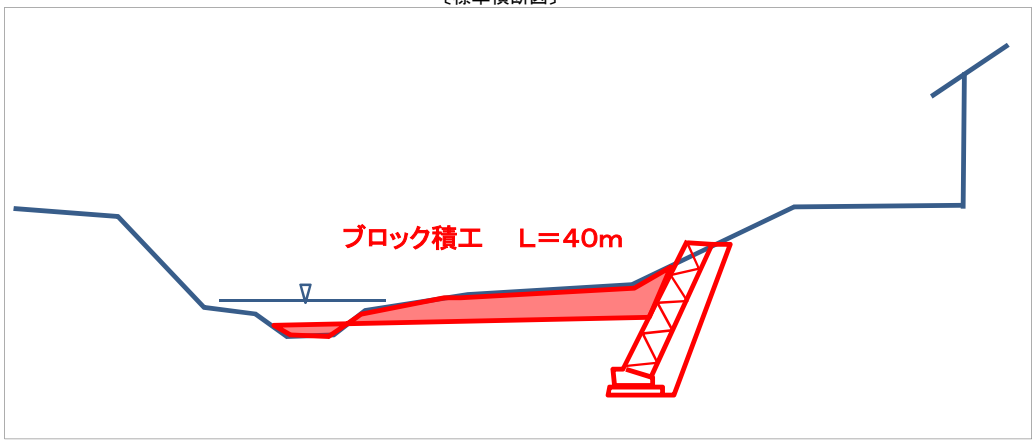

府民公募型整備事業【安心・安全整備】(府民提案型)

受付番号	80	路河川名	伊路屋川	提案内容	連接ブロックの積み直し	対応案	実施できない
審査番号	東 － 75	箇所名	綾部市 新庄町　　地内	現在の状況	河床部の連接ブロックの一部がめくれ上がっている	実施できない理由	法面部の安定性は維持されており、河積阻害の程度も小さく、治水上の影響は軽微

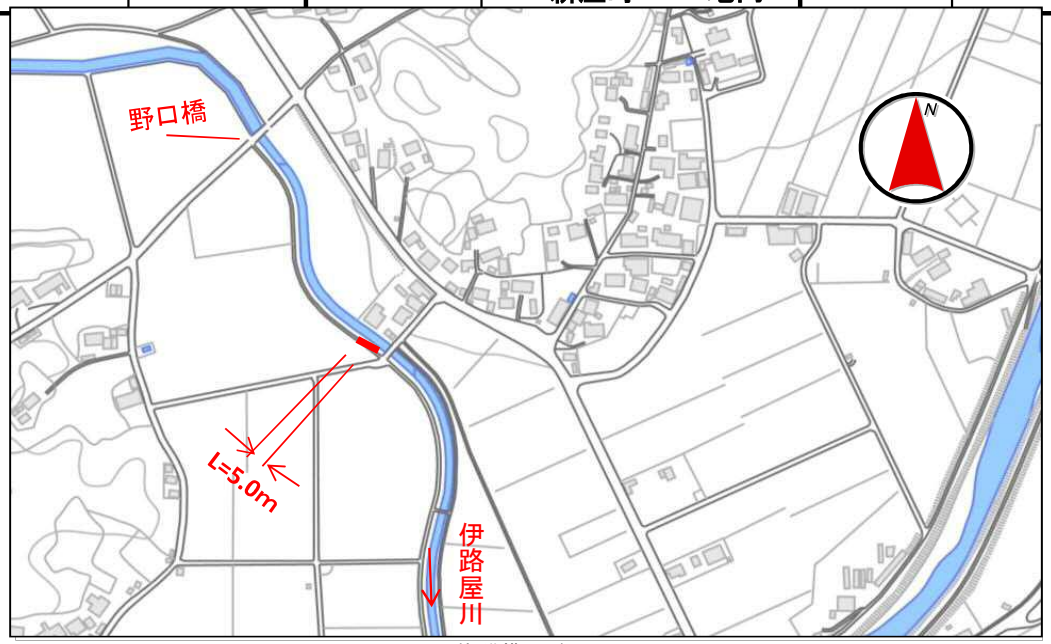

〔標準横断図〕

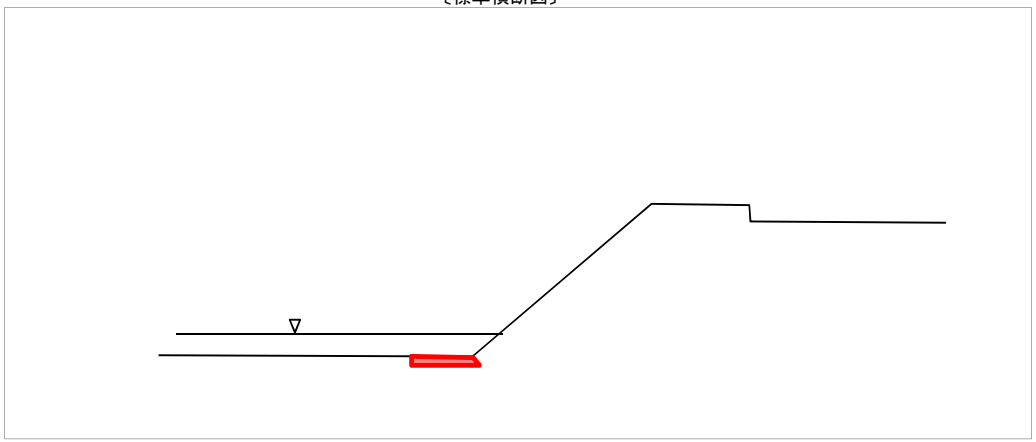

府民公募型整備事業【安心・安全整備】(府民提案型)

受付番号	88	路河川名	上林川	提案内容	消防小型ポンプの置き場所を整備	対応案	実施できない
審査番号	東 － 76	箇所名	綾部市 忠町　　地内	現在の状況	既設階段護岸工は健全な状況にあるが、階段にポンプを置くためのスペースは無い	実施できない理由	治水上の必要性は無い

〔位置図〕

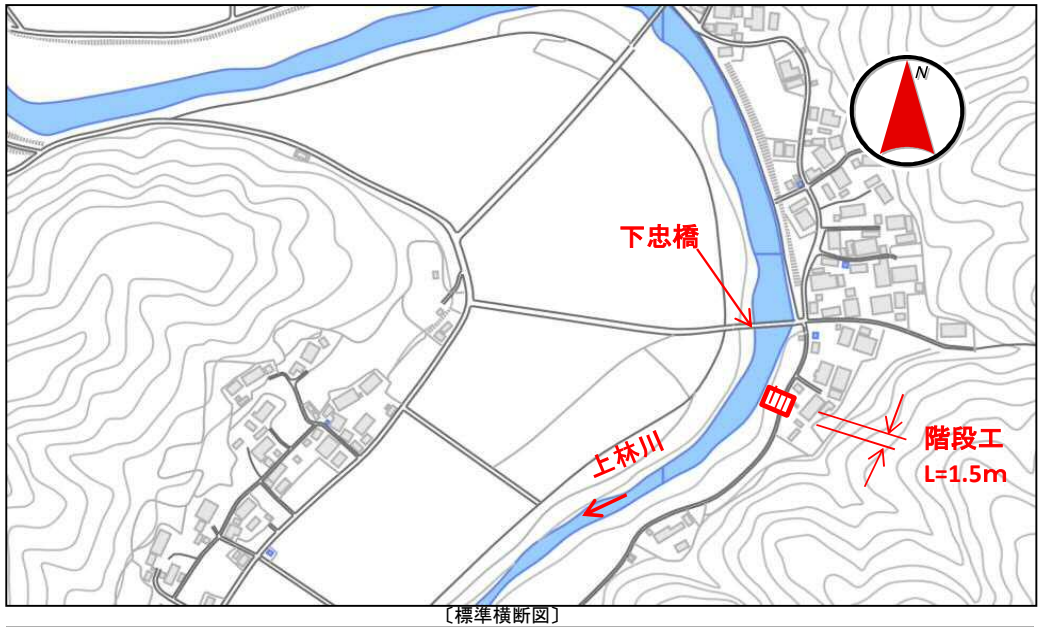

〔標準横断図〕

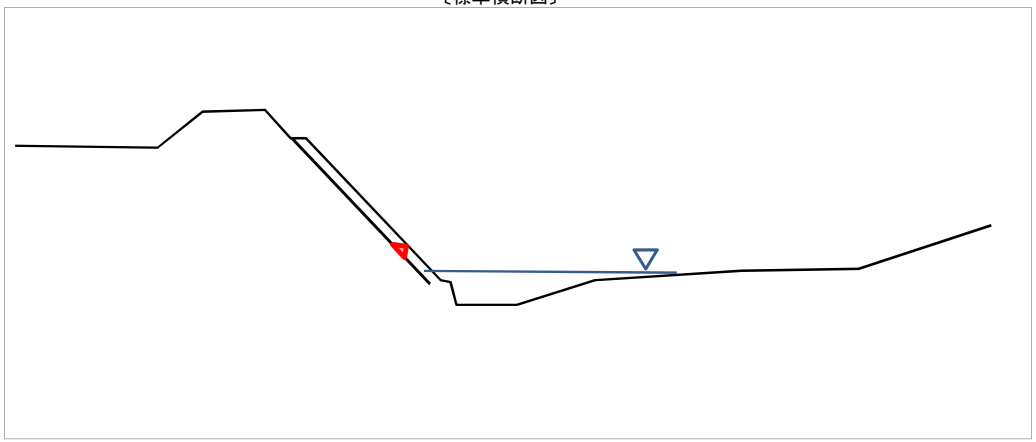



府民公募型整備事業【安心・安全整備】(府民提案型)

受付番号	96	路河川名	岡田川	提案内容	崩落部の護岸をブロック積み護岸で整備	対応案	実施できない
審査番号	東 － 77	箇所名	舞鶴市 上漆原　　地内	現在の状況	右岸護岸が未整備で、一部侵食が見られる	実施できない理由	治水上問題なし

〔位置図〕

〔標準横断図〕

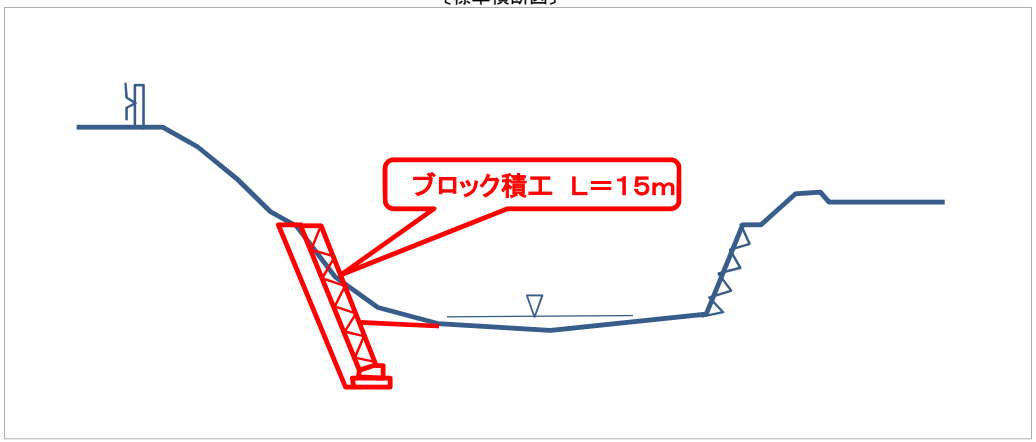

府民公募型整備事業【安心・安全整備】(府民提案型)

受付番号	97	路河川名	岡田川	提案内容	ブロック積又は擁壁の施工	対応案	実施できない
審査番号	東 － 78	箇所名	舞鶴市 上漆原　　地内	現在の状況	護岸が一部崩落している。天端には用水路が流れている	実施できない理由	治水上の影響は軽微

〔位置図〕

〔標準横断図〕

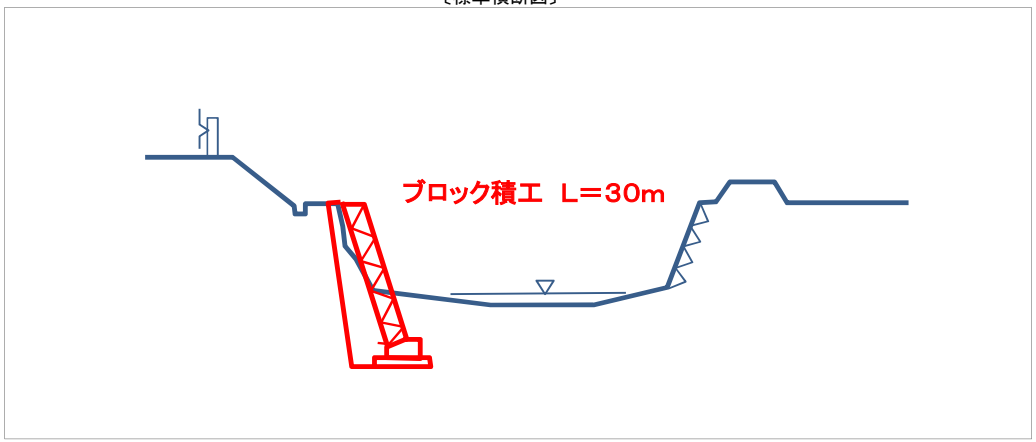

府民公募型整備事業【安心・安全整備】(府民提案型)

受付番号	101	路河川名	岡田川	提案内容	ブロック積の施工	対応案	実施できない
審査番号	東 － 79	箇所名	舞鶴市 下漆原　　地内	現在の状況	道路が近接してるおり、道路擁壁の下に用水路が流れている。護岸は古い石積みで一部崩落している	実施できない理由	用水管理者、道路管理者との調整に時間を要する

〔位置図〕

〔標準横断図〕

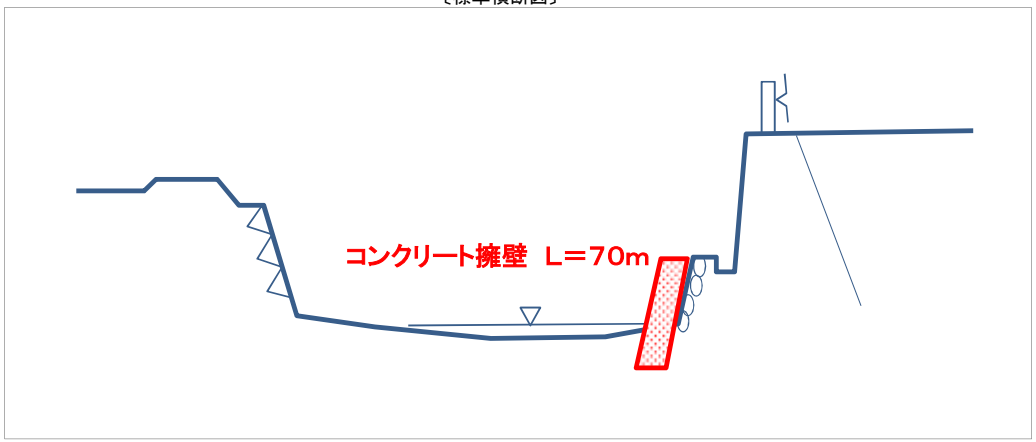

府民公募型整備事業【安心・安全整備】(府民提案型)

受付番号	123	路河川名	長谷川(砂防)	提案内容	護岸からの湧き水により背後の空洞化の恐れ	対応案	実施できない
審査番号	東 ー 80	箇所名	綾部市 五泉町　　地内	現在の状況	石積護岸上流から浸透した水が床止上流から湧いている	実施できない理由	既設護岸の損傷が認められない

〔位置図〕

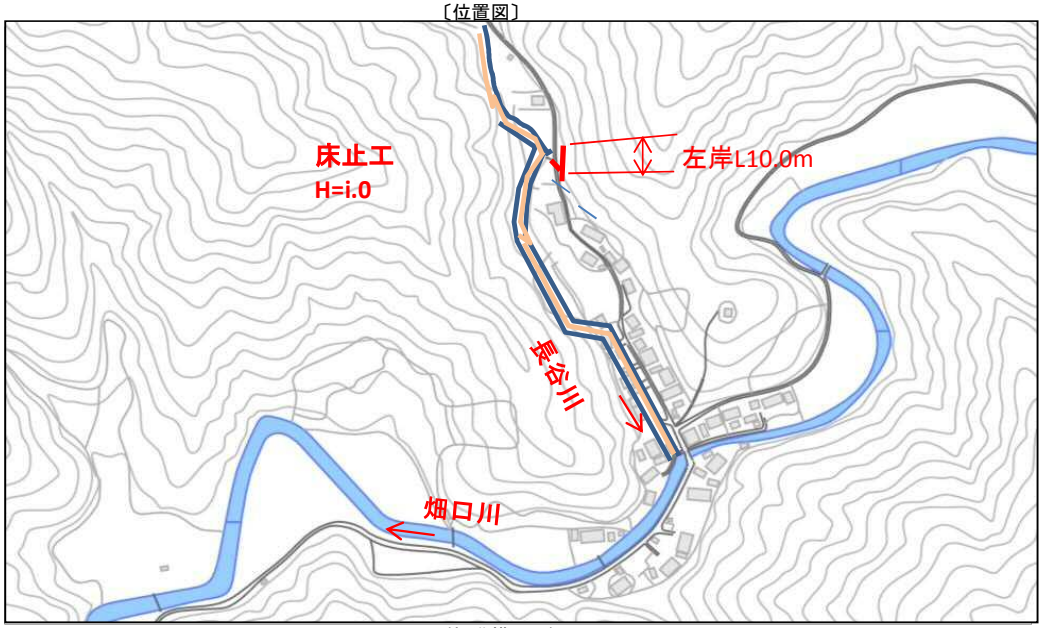
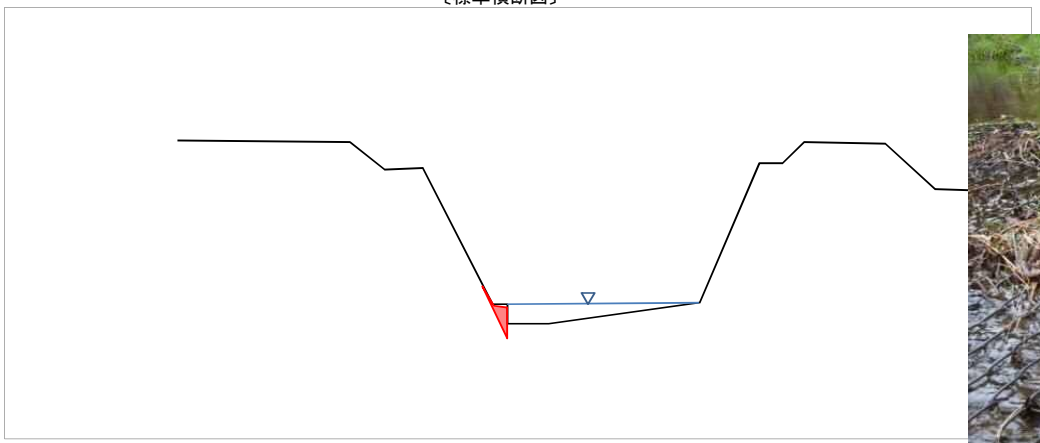
〔標準横断図〕