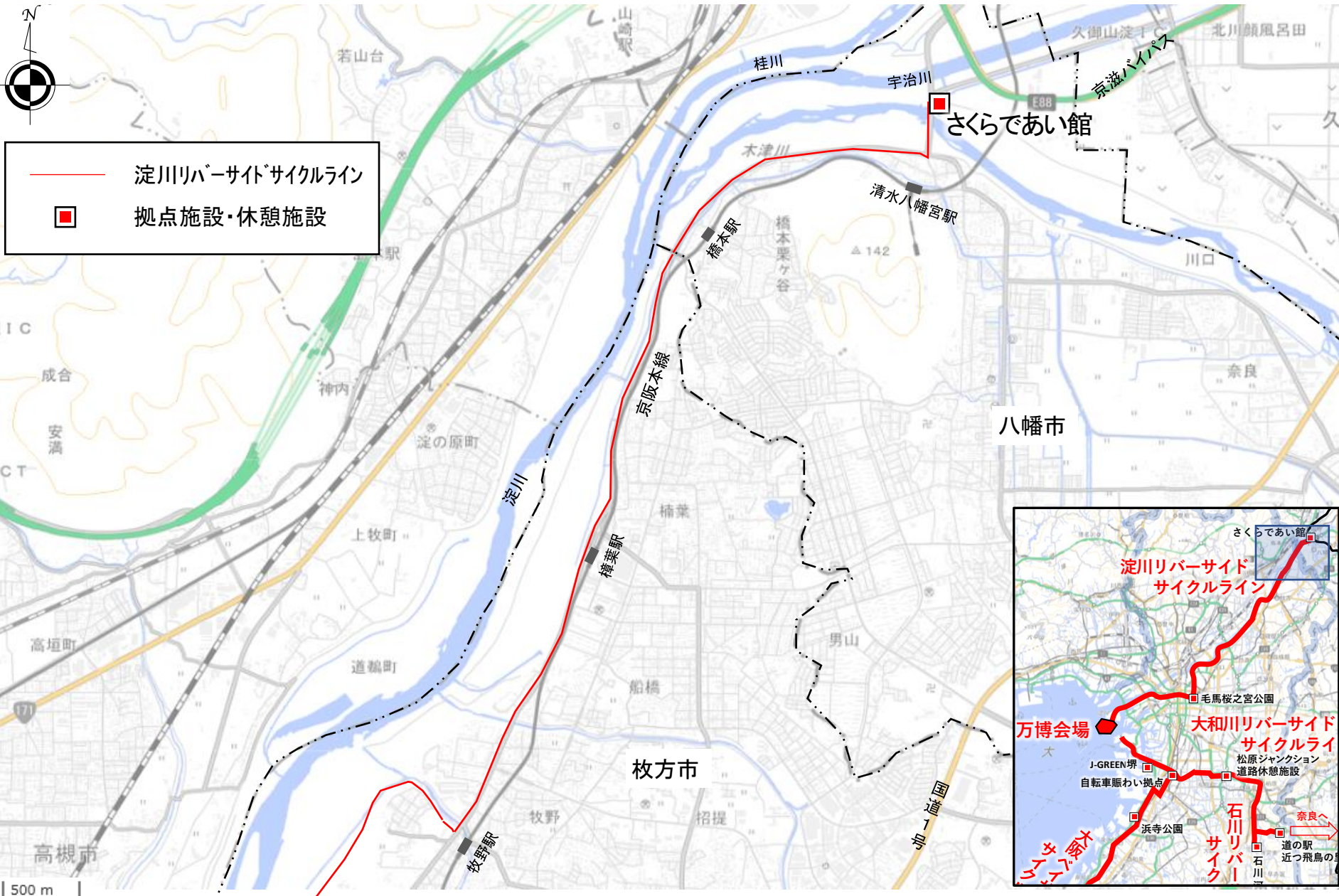


広域的な自転車通行環境整備事業計画 優先整備ルート詳細図 (淀川リバーサイドサイクルライン)

※現在、一部の区間は整備中です

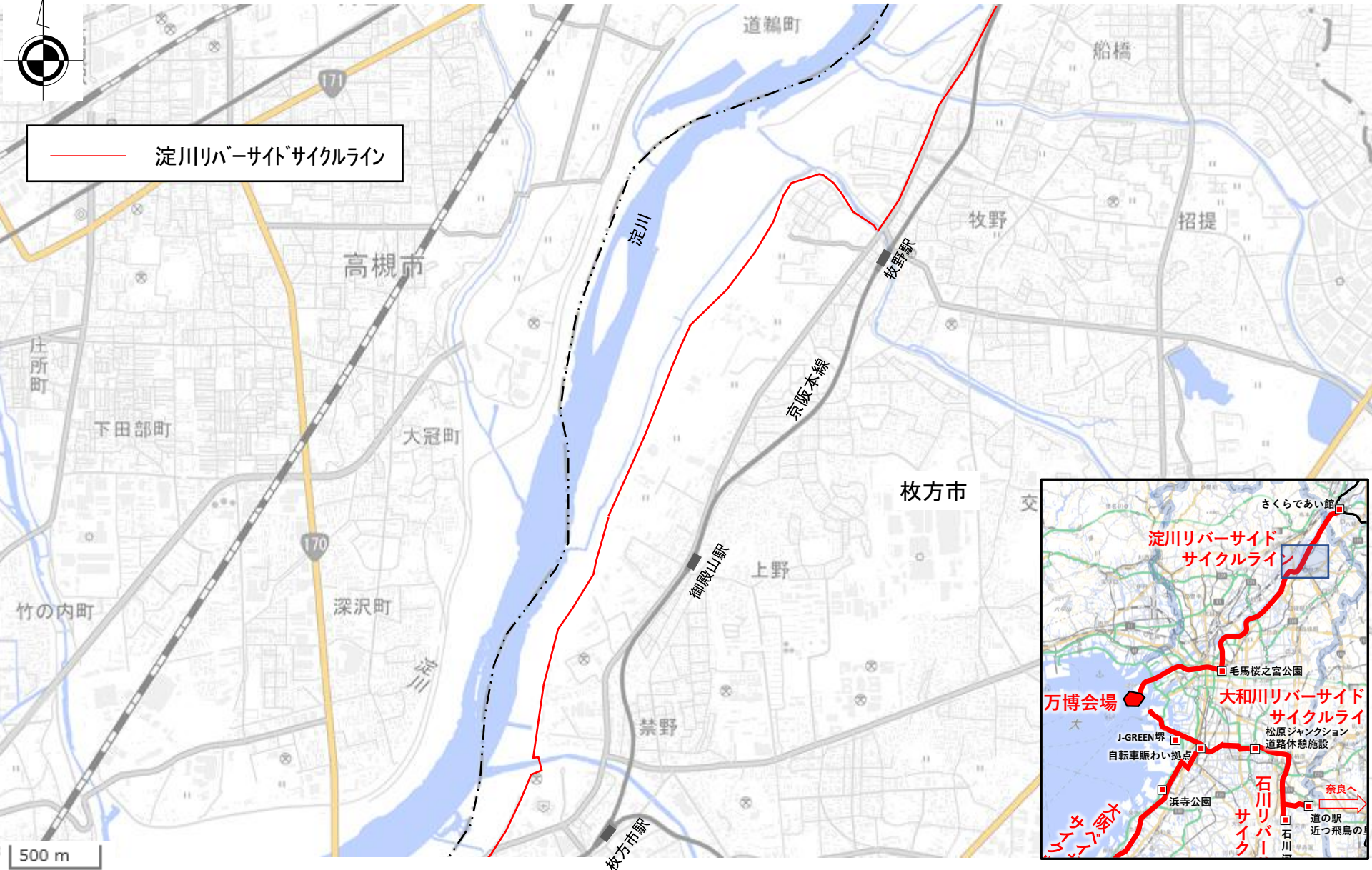
淀川リバーサイドサイクルライン(八幡市域、枚方市域)



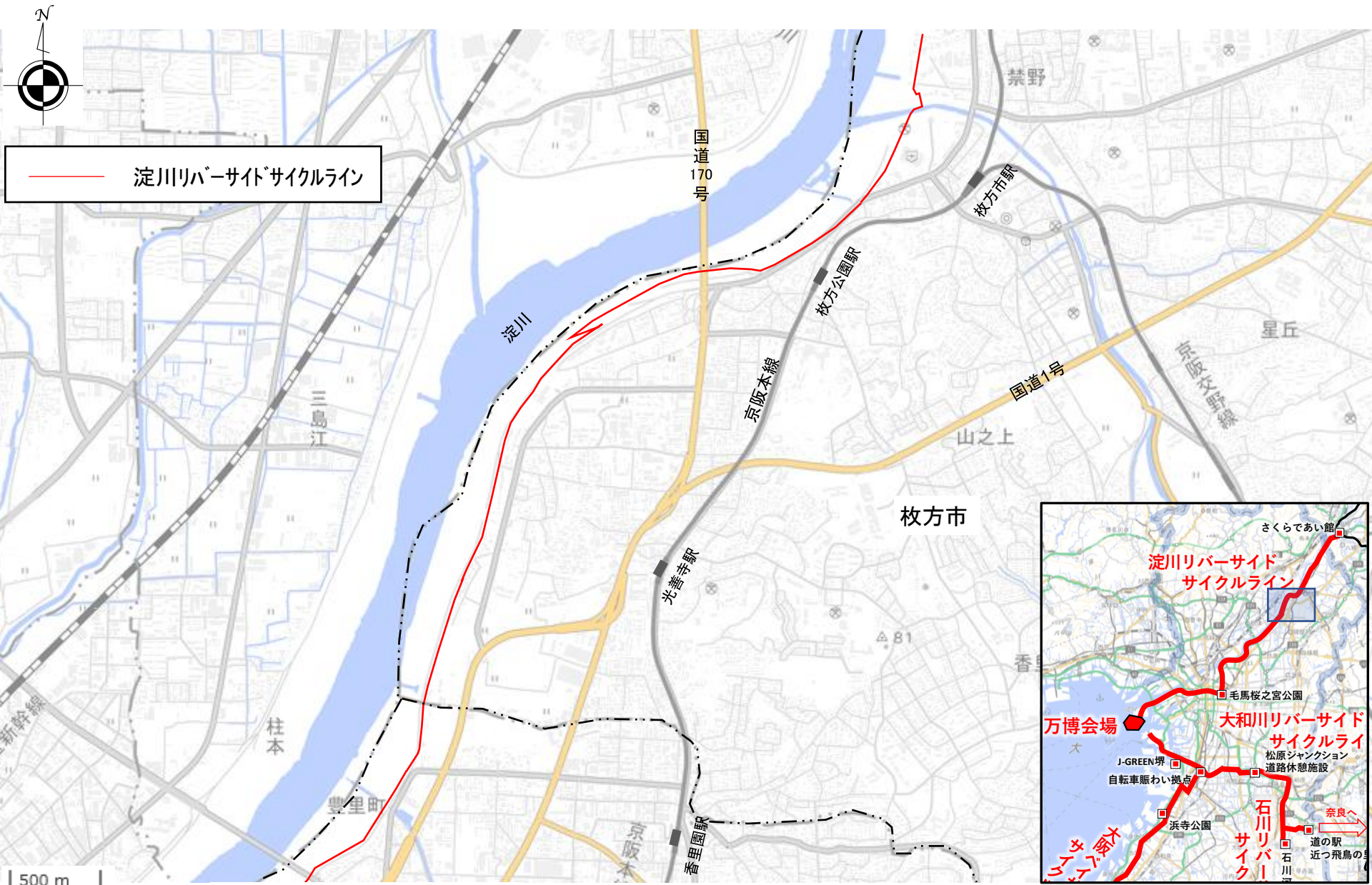
淀川リバーサイドサイクルライン(枚方市域)



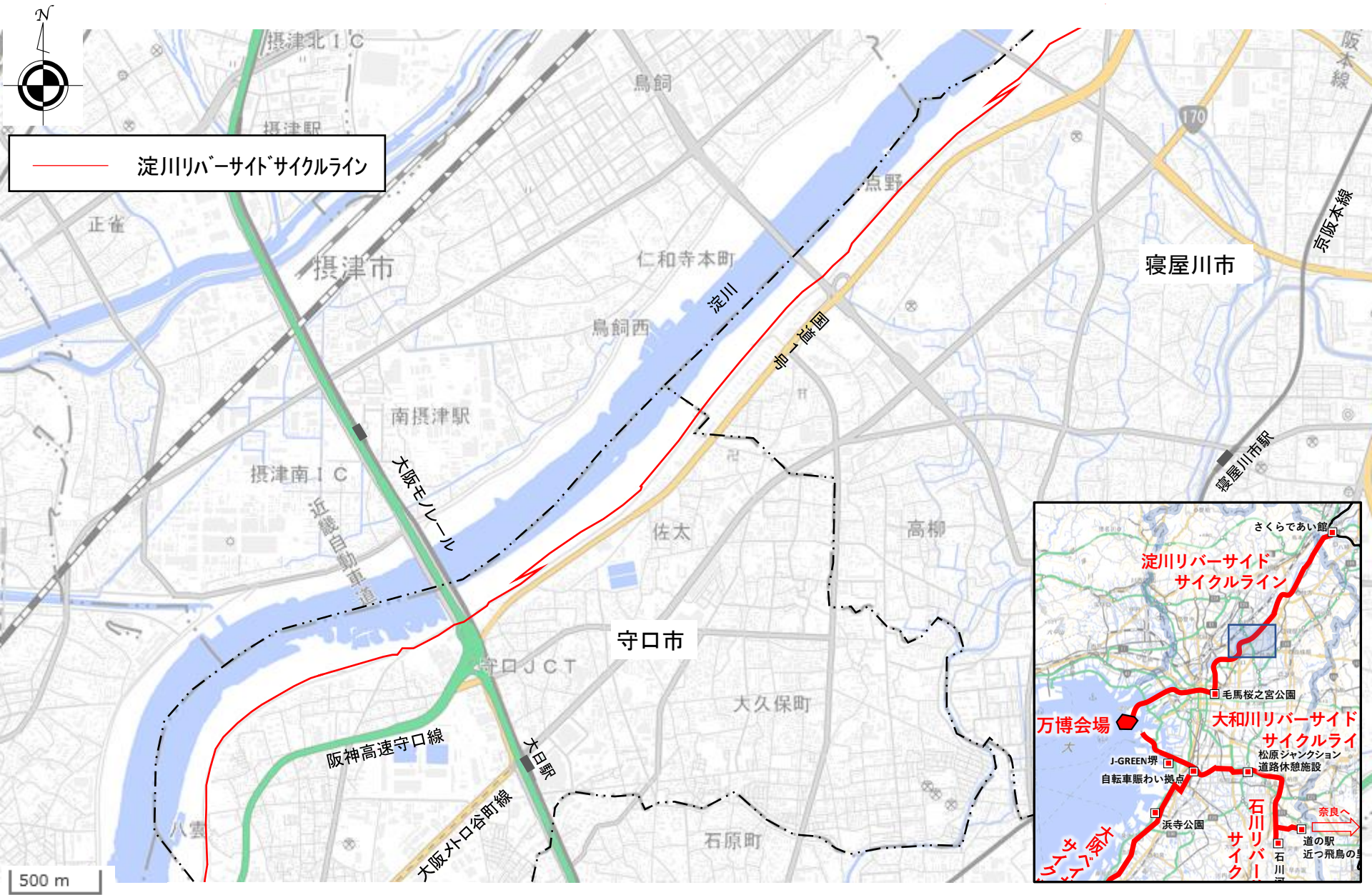
— 淀川リバーサイドサイクルライン



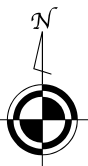
淀川リバーサイドサイクルライン(枚方市域、寝屋川市域)



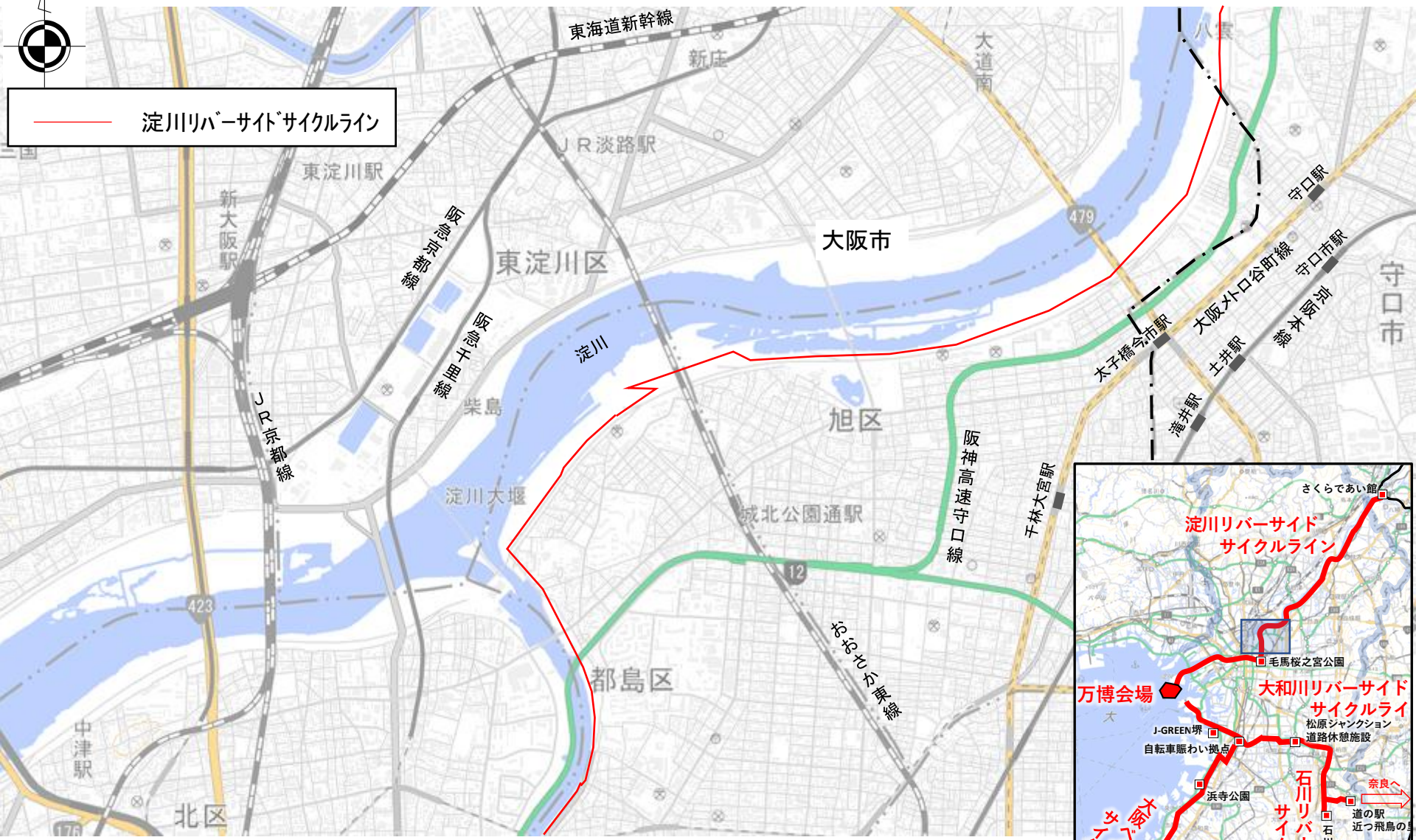
淀川リバーサイドサイクルライン(寝屋川市域、守口市域)



淀川リバーサイドサイクルライン(大阪市域)

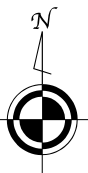


淀川リバーサイドサイクルライン

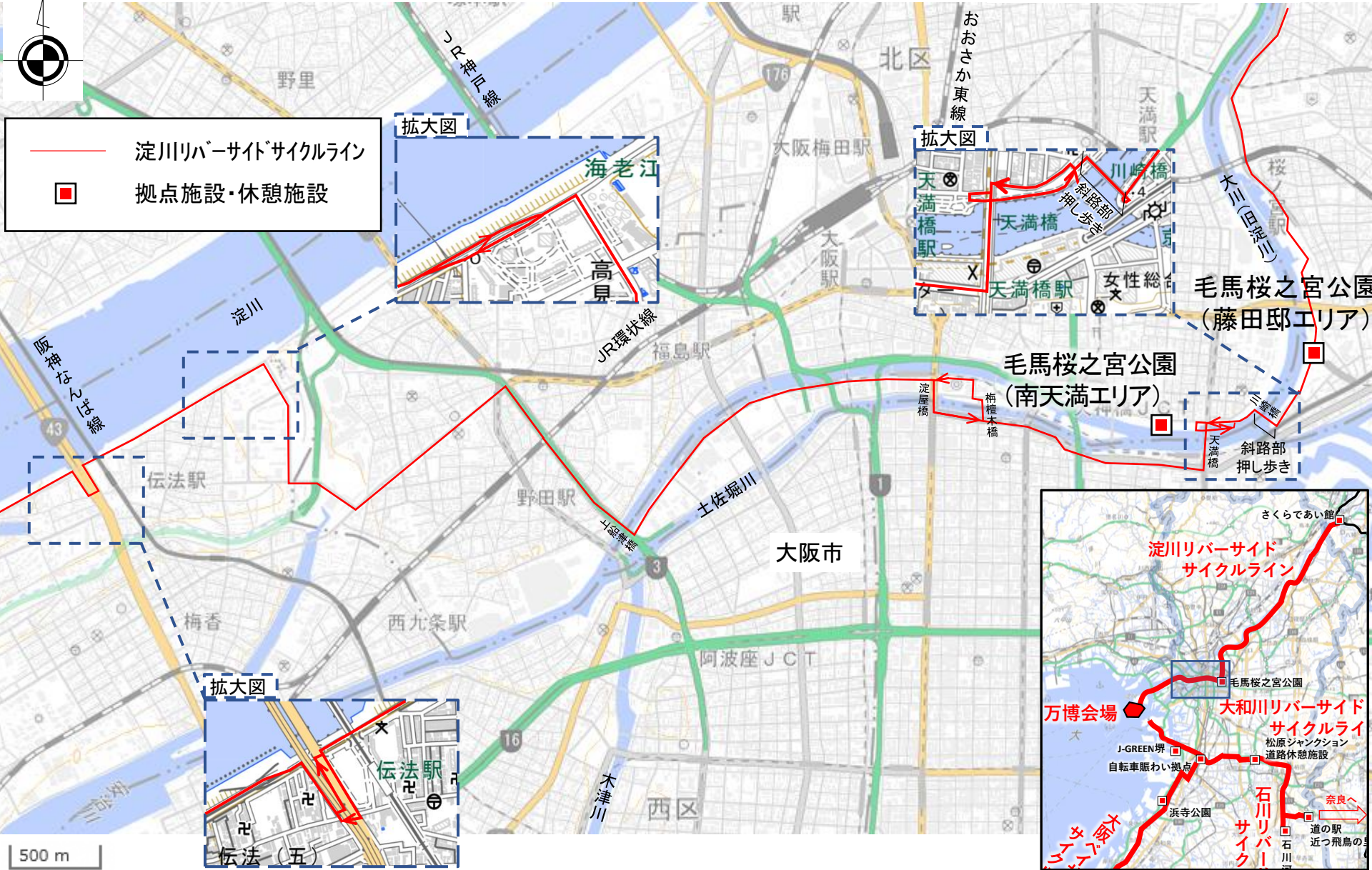


500 m

淀川リバーサイドサイクルライン(大阪市域)



- 淀川リバーサイドサイクルライン
- 拠点施設・休憩施設



淀川リバーサイドサイクルライン(大阪市域)

