土砂災害特別警戒区域	
告示年月日	平　成　年　月　日
告示番号	京都府告示第　号

土砂災害警戒区域	
告示年月日	平　成　年　月　日
告示番号	京都府告示第　号

土砂災害警戒区域・土砂災害特別警戒区域　区域図

土砂災害警戒区域・土砂災害特別警戒区域　位置図

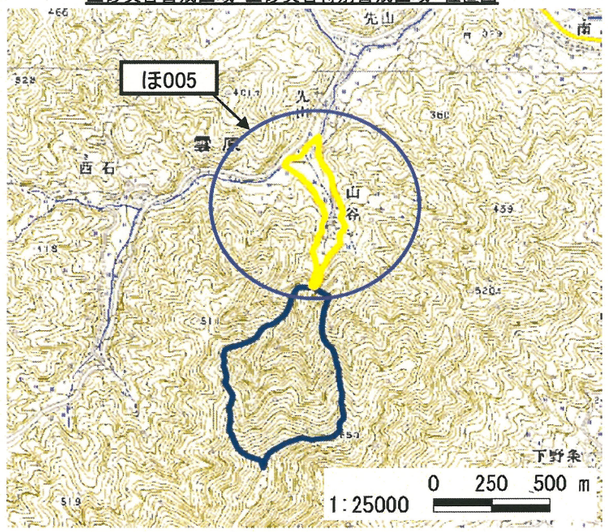

・この地図は、国土地理院長の承認を得て、同院発行の数値地図25000(地図画像)を複製したものである。(承認番号　平20業複、第864号)

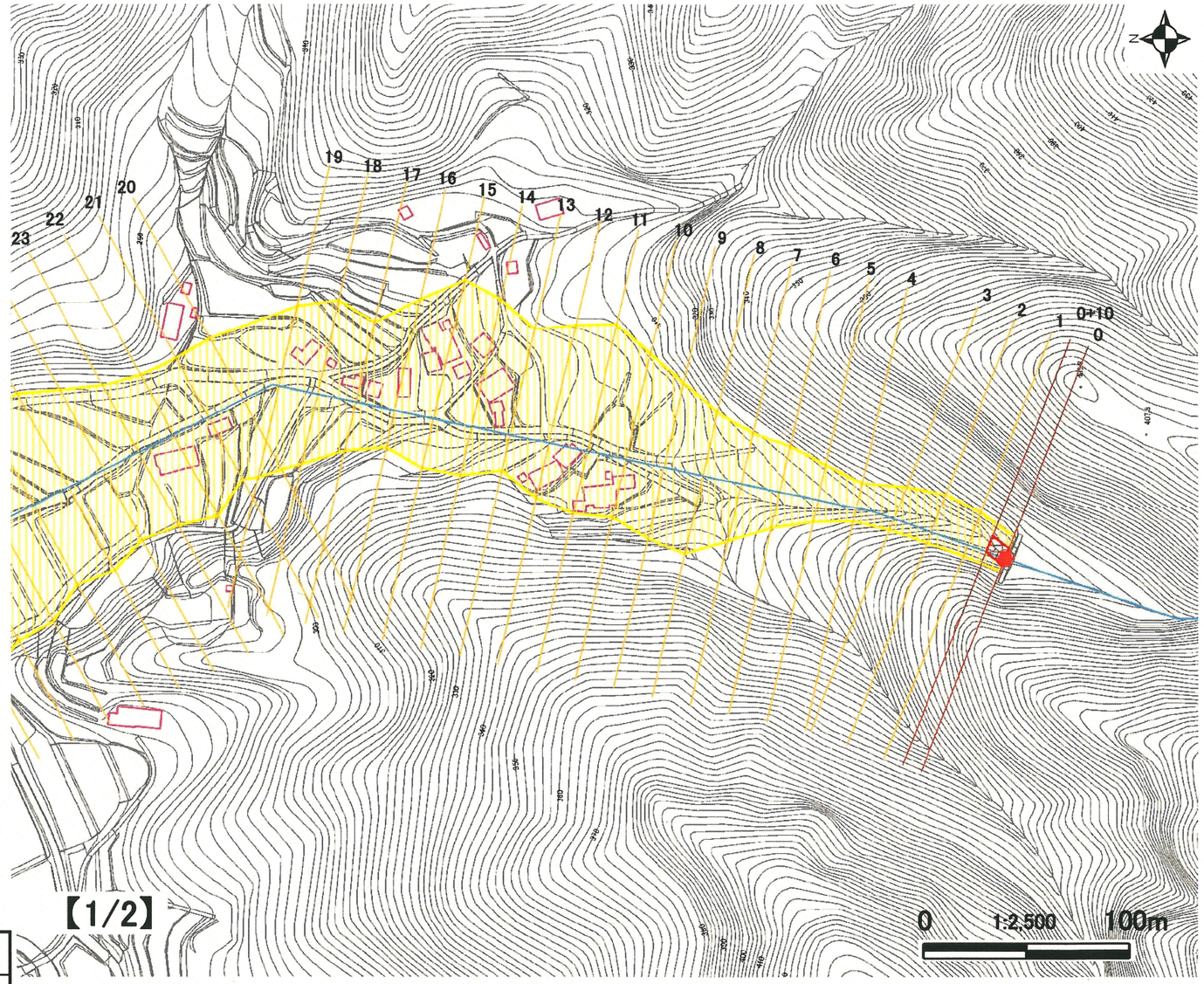

【1/2】

自然現象の種類	土石流
区域番号	ほ005
区域名	山谷5
所在地	京都府福知山市雲原山谷

土砂災害警戒区域			
土砂災害特別警戒区域	土石流の高さが1mを超える区域	土石流により建築物に作用すると想定される力が50kN/m2を超える区域	
		土石流により建築物に作用すると想定される力が50kN/m2以下の区域	
	土石流の高さが1m以下の区域		

土石流により建築物に作用すると想定される力の大きさの最大(kN／㎡)	20.6
最大の力が作用する時の土石流の高さ(m)	0.8

土砂災害特別警戒区域	
告示年月日	平成　年　月　日
告示番号	京都府告示第　号

土砂災害警戒区域	
告示年月日	平成　年　月　日
告示番号	京都府告示第　号

土砂災害警戒区域・土砂災害特別警戒区域　区域図

土砂災害警戒区域・土砂災害特別警戒区域　位置図

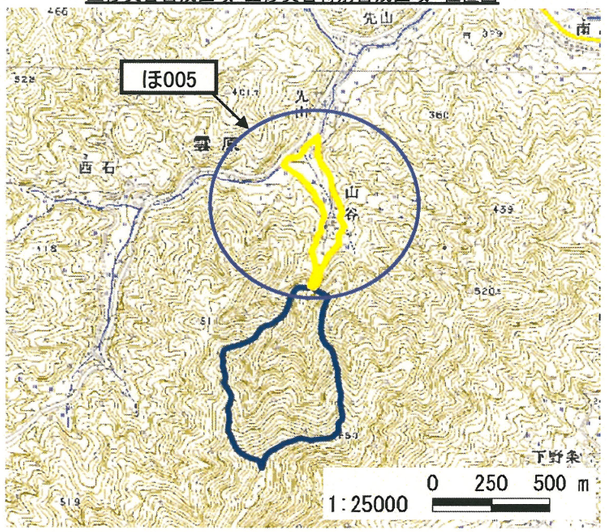

・この地図は、国土地理院長の承認を得て、同院発行の数値地図25000(地図画像)を複製したものである。(承認番号　平20業複、第864号)

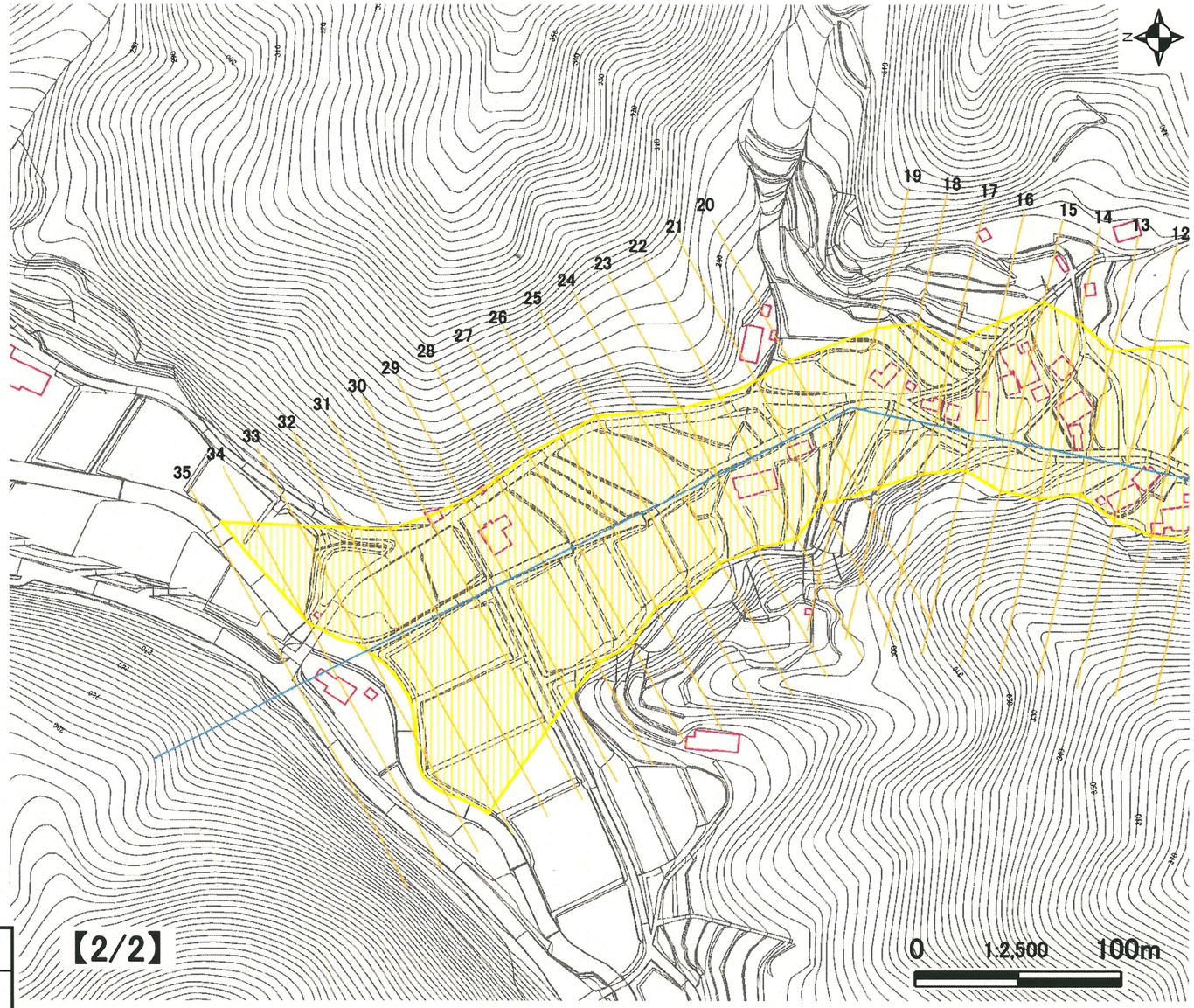

自然現象の種類	土石流
区域番号	ほ005
区域名	山谷5
所在地	京都府福知山市雲原山谷

土砂災害警戒区域			
土砂災害特別警戒区域	土石流の高さが1mを超える区域	土石流により建築物に作用すると想定される力が50kN/m2を超える区域	
		土石流により建築物に作用すると想定される力が50kN/m2以下の区域	
	土石流の高さが1m以下の区域		

土石流により建築物に作用すると想定される力の大きさの最大(kN／㎡)	20.6
最大の力が作用する時の土石流の高さ(m)	0.8

土砂災害特別警戒区域	
告示年月日	平　成　年　月　日
告示番号	京都府告示第　号

土砂災害警戒区域	
告示年月日	平　成　年　月　日
告示番号	京都府告示第　号

土砂災害警戒区域・土砂災害特別警戒区域　区域図

土砂災害警戒区域・土砂災害特別警戒区域　位置図

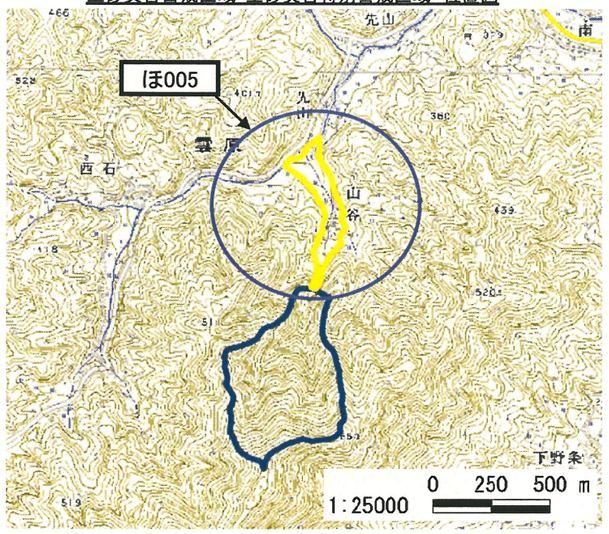

・この地図は、国土地理院長の承認を得て、同院発行の数値地図25000（地図画像）を複製したものである。（承認番号　平20業複、第864号）

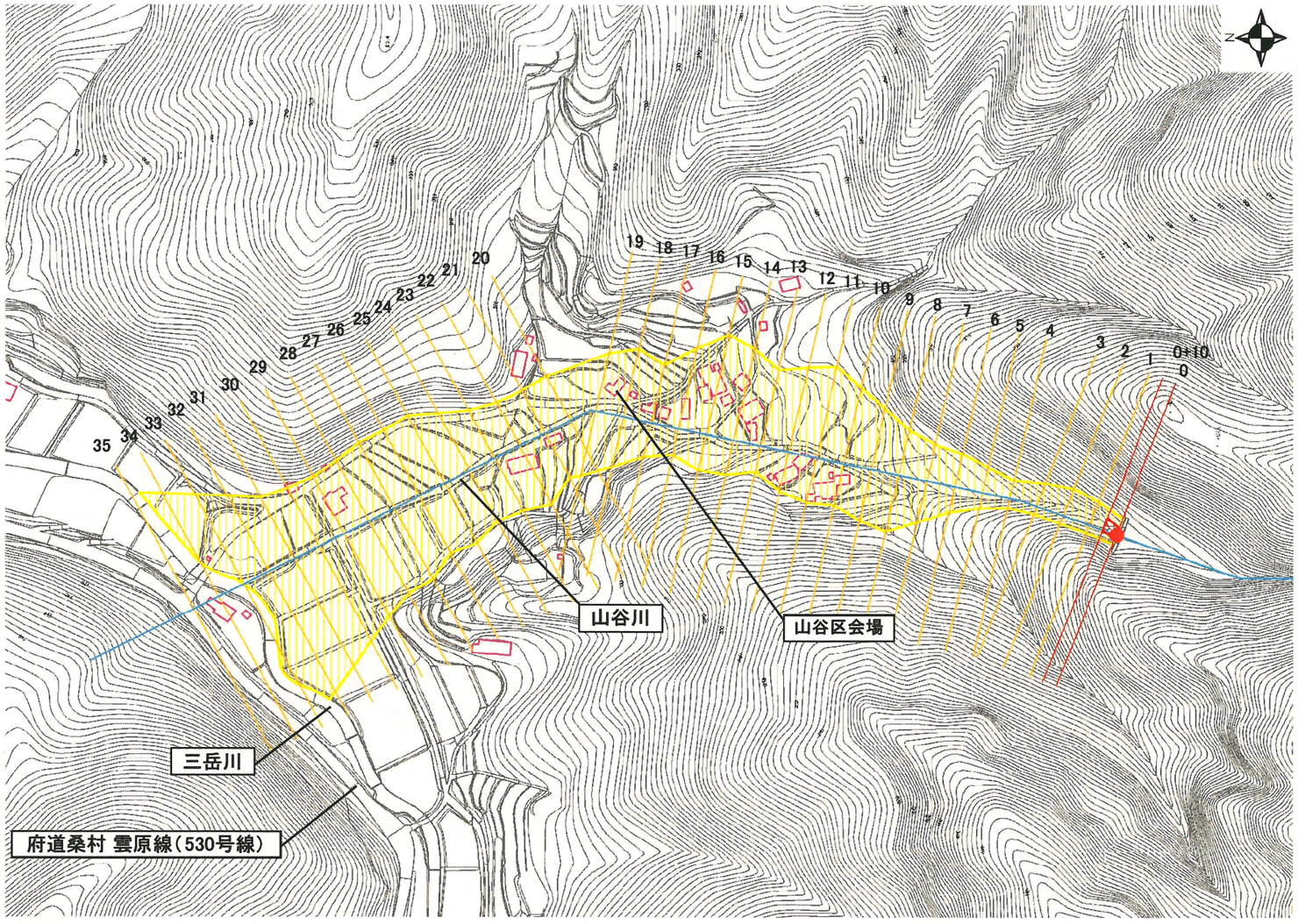

自然現象の種類	土石流
区域番号	ほ005
区域名	山谷5
所在地	京都府福知山市雲原山谷

土砂災害警戒区域			
土砂災害特別警戒区域	土石流の高さが1mを超える区域	土石流により建築物に作用すると想定される力が50kN/m2を超える区域	
		土石流により建築物に作用すると想定される力が50kN/m2以下の区域	
	土石流の高さが1m以下の区域		

土石流により建築物に作用すると想定される力の大きさの最大（kN／㎡）	20.6
最大の力が作用する時の土石流の高さ（m）	0.8