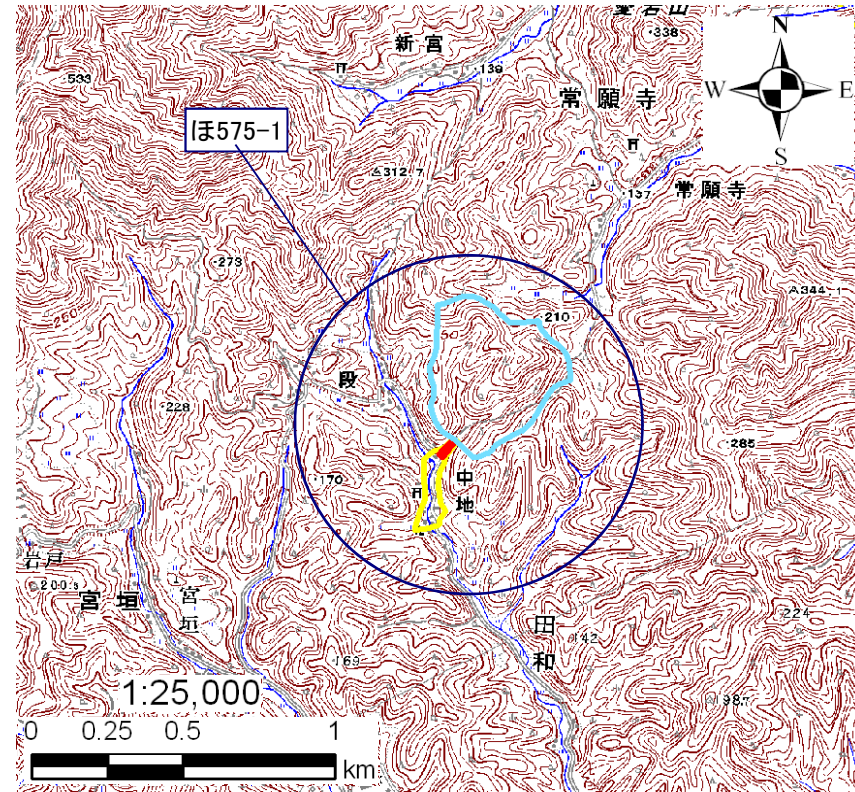


土砂災害警戒区域・土砂災害特別警戒区域 区域図




土砂災害警戒区域・土砂災害特別警戒区域 位置図



・この地図は、国土地理院長の承認を得て、同院発行の数値地図25000 (地図画像)を複製したものである。(承認番号 平24情複、第580号)

自然現象の種類	土石流
区域番号	ほ575-1
区域名	田和3
所在地	福知山市字田和

土石流により建築物に作用すると想定される力の大きさの最大 (KN/m ²)	25.3
最大の力が作用する時の土石流の高さ(m)	1.4

土砂災害警戒区域		
土砂災害特別警戒区域	土石流の高さが1mを超え、 50KN/m ² を超える区域	
	土石流により建築物に作用すると想定される力が 50KN/m ² 以下の区域	
	土石流の高さが1m以下の区域	