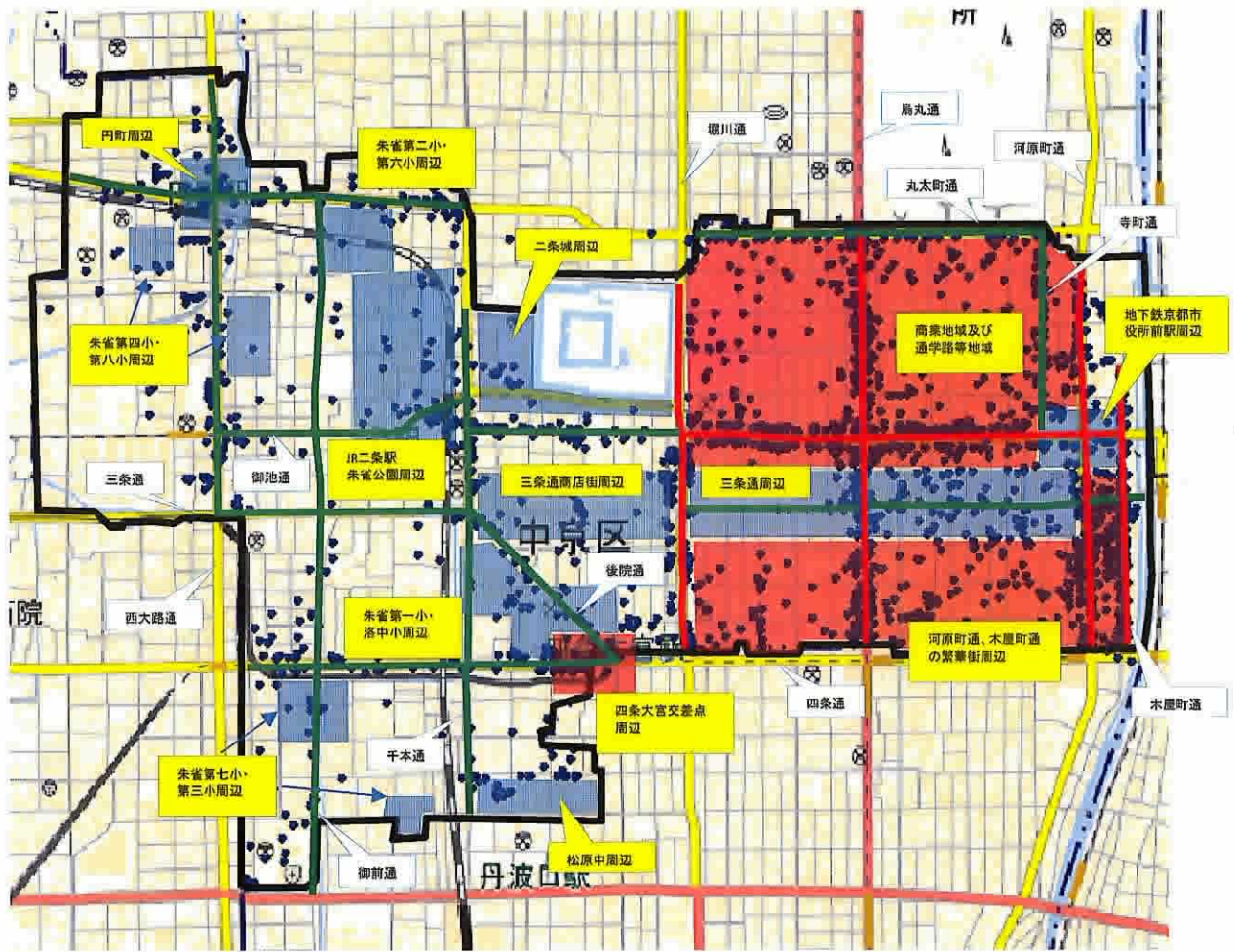


京都府中京警察署 駐車監視員活動ガイドライン(重点路線及び重点地域)








この地図は、国土地理院長の承認を得て、同院発行の電子地形図(タイル)を複製したものである。
(承認番号 平28情複、第975号)

駐車苦情申告、その他の事情により応急的にガイドライン(重点地域・路線)以外の場所で放置車両の確認を行います。



凡例

-  放置車両確認標章取付箇所
(令和2年中)
-  最重点路線
-  重点路線
-  最重点地域
-  重点地域