

祇園祭（前祭）に伴う臨時交通規制の御案内



- このファイルは全部で22ページです。

(目次)

1 ページ

- 前祭

・ 7月9日～19日	前祭山鉾建て	2 ~ 11	ページ
・ 7月10日	お迎え提灯・神輿洗	12	ページ
・ 7月12日	曳き初め	13 ~ 14	ページ
・ 7月13日	稚児社参	15	ページ
・ 7月14日～16日	長刀鉾稚児行列	16	ページ
・ 7月15日・16日	宵山	17 ~ 18	ページ
・ 7月17日	前祭山鉾巡行	19 ~ 20	ページ
・ 7月17日	豊園社御真榊	21	ページ
・ 7月17日	神幸祭	22	ページ

- 行事の進行状況や周辺の交通状況によって、規制時間が大幅に前後する場合がありますので、御了承ください。
特に、周辺駐車場等の出入りは、規制開始予定時間から充分余裕をもって（30分以上をおすすめします。）行ってください。
- 他の行事についても、一時的な交通規制が行われる予定です。現場の交通規制及び警察官の指示に従ってください。

令和8年祇園祭

前祭 山鉾建てに伴う臨時交通規制①【7月9日～7月19日】

◎ 車両通行止め

道路名	区 間	期 間	時 間	対 象	署	山鉾等		
室 町 通	錦小路通～四条通	7月10日～7月18日	終日	車両 (居住者、事業関係者及び祭礼関係者車両並びに自転車を除く。)	中京	菊水鉾		
	蛸薬師通～錦小路通	7月13日～7月17日				山伏山		
	綾小路通～仏光寺通	7月12日～7月18日			下京	白樂天山		
新 町 通	錦小路通～四条通	7月11日～7月18日			中京	放下鉾		
	綾小路通～仏光寺通					下京	船鉾	
	仏光寺通～高辻通				岩戸山			
	四条通～綾小路通	7月13日～ 7月25日まで 規制継続			下京	大船鉾		
東洞院通	高辻通～松原通	7月12日～7月17日			終日	車両 (居住者、事業関係者及び祭礼関係者車両並びに自転車を除く。)	下京	保昌山
油小路通	綾小路通～高辻通	7月13日～7月17日						油天神山
								太子山
錦小路通	烏丸通～新町通	7月13日～7月17日					中京	占出山
綾小路通	室町通～新町通						7月12日～7月17日	下京
	新町通～西洞院通	綾傘鉾						
	西洞院通～油小路通	7月13日～7月17日	伯牙山					
仏光寺通	西洞院通～醒ヶ井通	7月13日～7月17日	終日	車両 (居住者、事業関係者及び祭礼関係者車両並びに自転車を除く。)			下京	芦刈山
								木賊山

◎ 中央線変移

道路名	区 間	期間	時 間	摘要	署	山鉾等
四条通	烏丸通交差点東詰 ～東洞院通交差点東入る約15メートルの地点まで	7月9日 ～7月19日	終日(曳初、宵山及び山鉾巡行時を除く。)	中央線を南へ変移	下京	長刀鉾

◎ 一方通行

道路名	区 間	期 間	時間	禁 止 する 方 向	対象	署	山 鉾
室 町 通	四 条 通 ～ 綾小路通	7月10日 ～ 7月18日	終日	北行	車両	下京	鶏鉾
綾小路通	烏 丸 通 ～ 室 町 通	7月13日 ～ 7月17日		西行			綾傘鉾 (白楽天山)
西洞院通	錦小路通 ～ 四 条 通	7月13日 ～ 7月17日		北行	車両 (自転車を除く。)	中京	蟻螂山
	蛸薬師通 ～ 錦小路通	7月15日 ～ 7月17日		北行	車両 (自転車を除く。)	中京	蟻螂山

◎ 一方通行の解除

道路名	区 間	期 間	時間	解 除 する 方 向	対象	署	山 鉾等	
室 町 通	錦小路通 ～ 四 条 通	7月10日 ～ 7月18日	終日	北行	車両	中京	菊水鉾	
	蛸薬師通 ～ 錦小路通	7月13日 ～ 7月17日					山伏山	
	綾小路通 ～ 仏光寺通	7月12日 ～ 7月18日				下京	白楽天山	
新 町 通	錦小路通 ～ 四 条 通	7月11日 ～ 7月18日		南行		中京	放下鉾	
	綾小路通 ～ 仏光寺通						下京	船鉾
	仏光寺通 ～ 高 辻 通							岩戸山
	四 条 通 ～ 綾小路通	7月13日 ～ (7月25日まで 規制継続)					—	
東洞院通	高 辻 通 ～ 松 原 通	7月12日 ～ 7月17日		北行		保昌山		
油小路通	綾小路通 ～ 高 辻 通	7月13日 ～ 7月17日		南行		油天神山		
錦小路通	烏 丸 通 ～ 新 町 通			西行		太子山		
綾小路通	室 町 通 ～ 新 町 通		7月12日 ～ 7月17日	東行	中京	占出山		
	新 町 通 ～ 西洞院通					霰天神山		
	西洞院通 ～ 堀 川 通	下京				綾傘鉾		
仏光寺通	西洞院通 ～ 醒ヶ井通		7月13日 ～ 7月17日	西行	伯牙山			
					芦刈山			
					木賊山			

令和8年祇園祭

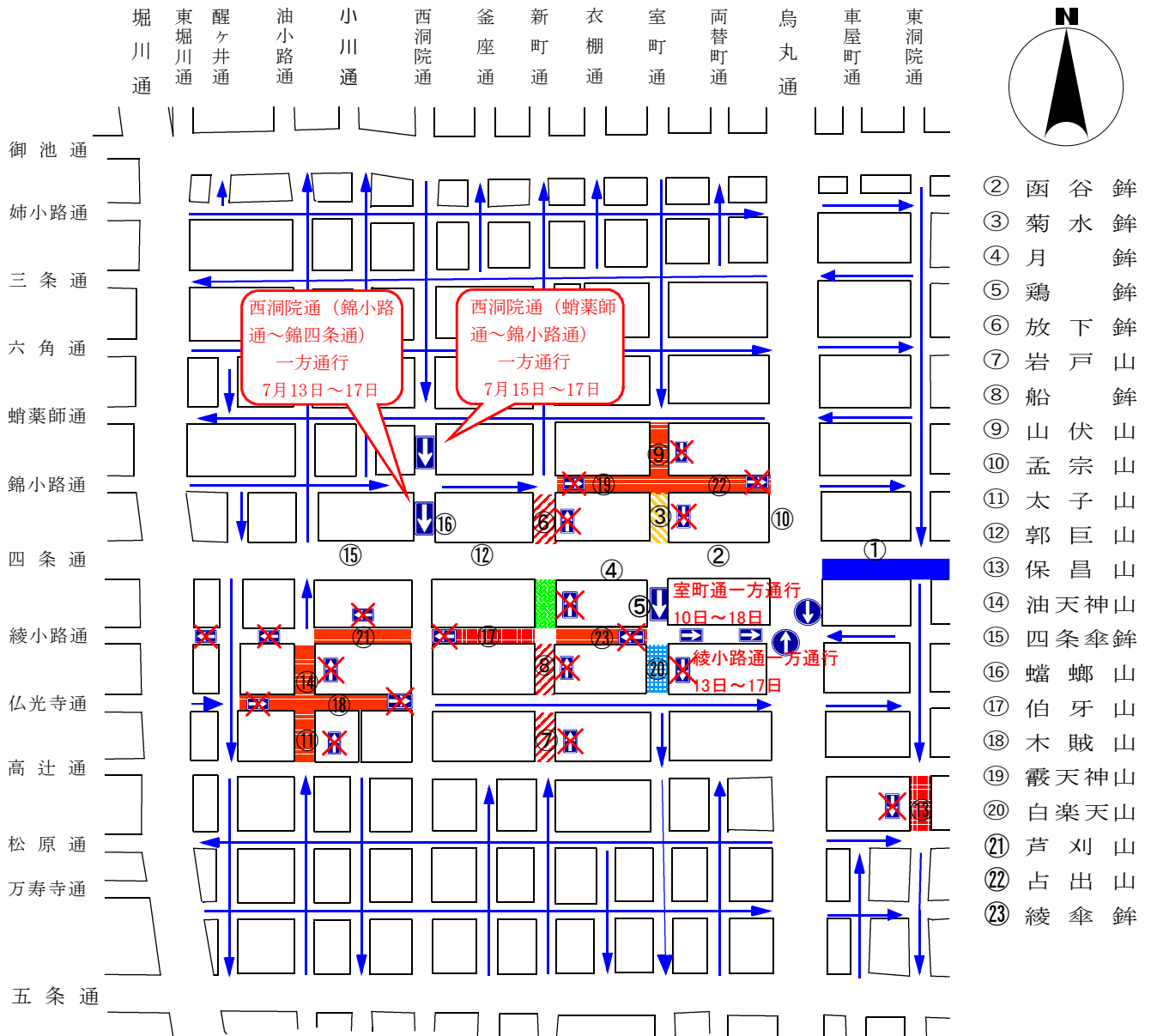
前祭 山鉾建てに伴う臨時交通規制②【7月13日～7月17日】

◎ 指定方向外進行禁止

場 所	時 間	禁止する通行	対象	署
烏丸通綾小路 交差点	終 日	烏丸通を北進した場合における 綾小路通への右折及び左折並び に烏丸通を南進した場合におけ る綾小路通への右折及び左折	車両	下京

令和8年祇園祭

前祭 山鉾建てに伴う臨時交通規制図【7月9日～7月19日】



車両通行止めの凡例

	7月10～18日		7月11～18日		7月12～17日
	7月13～17日		7月12～18日		7月13～(25日)

※ 新町通の四条通～綾小路通間（ 区間）は、後祭山鉾建て（大船鉾）のために7月13日から7月25日まで車両通行止めを継続します。

※ 西洞院通（錦小路通～四条通）の一方通行は、7月13日から7月17日までの間に実施します。


※ 西洞院通（蛸薬師通～錦小路通）の一方通行は、7月15日から7月17日までの間に実施します。

その他の凡例

	一方通行		一方通行解除
	現行一方通行	①②③・・・	山鉾の位置
	中央線変移		指定方向外進行禁止

令和8年祇園祭

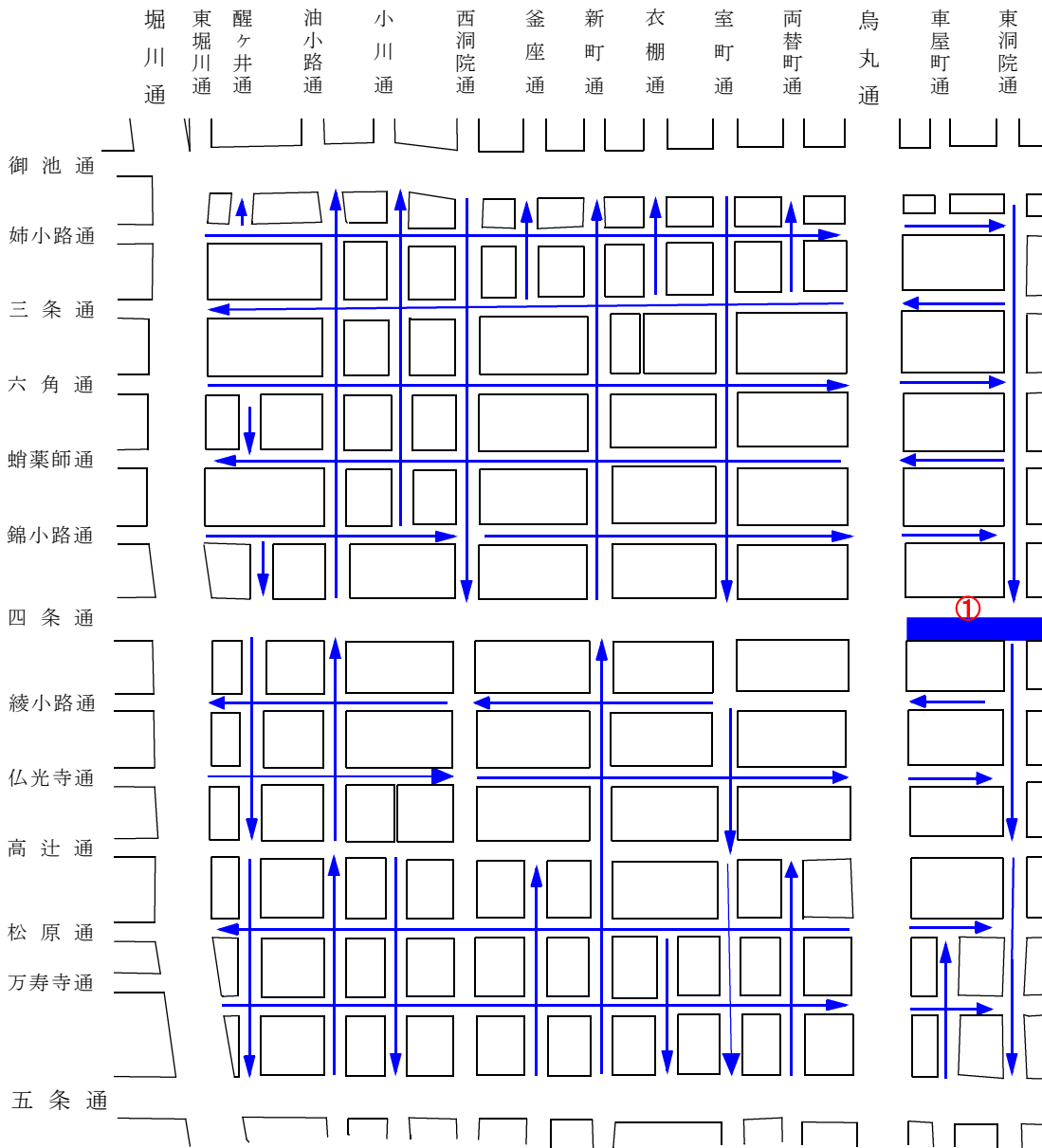
前祭 山鉾建てに伴う臨時交通規制図【7月9日】



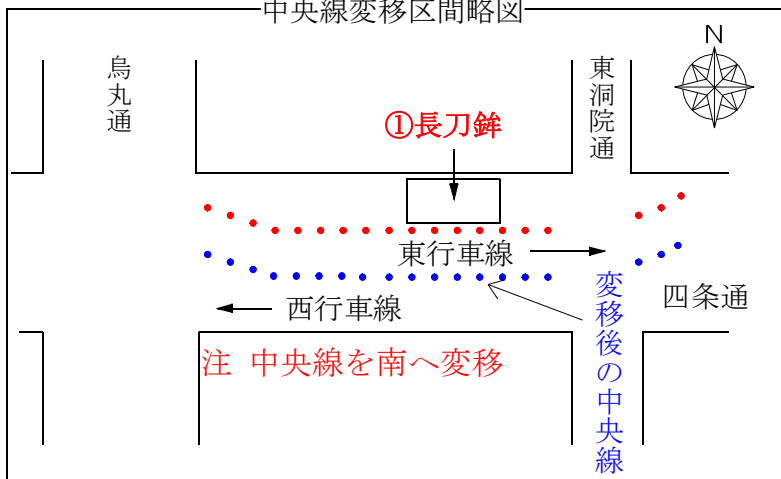
① 長刀鉾

- 2 函谷鉾
- 3 菊水鉾
- 4 月鉾
- 5 鶏鉾
- 6 放下鉾
- 7 岩戸山
- 8 船鉾
- 9 山伏山
- 10 孟宗山
- 11 太子山
- 12 郭巨山
- 13 保昌山
- 14 油天神山
- 15 四条傘鉾
- 16 蟻螂山
- 17 伯牙山
- 18 木賊山
- 19 霰天神山
- 20 白樂天山
- 21 芦刈山
- 22 占出山
- 23 綾傘鉾

— …山鉾建てが開始される鉾・山



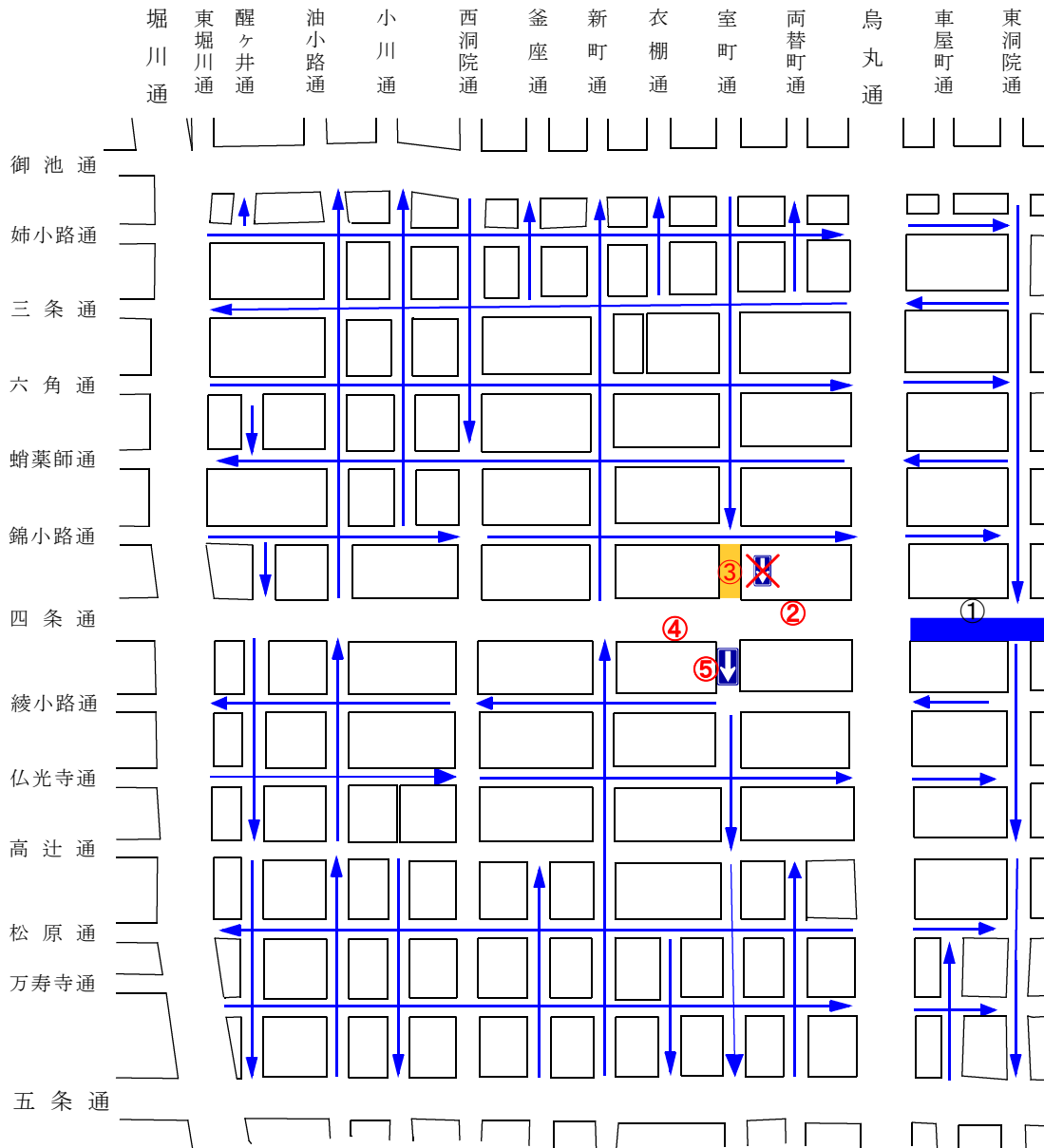

中央線変移区間略図



凡 例

凡 例	
①	長刀鉾の位置
	中央線変移
←	現行一方通行

令和8年祇園祭 前祭 山鉾建てに伴う臨時交通規制図【7月10日】



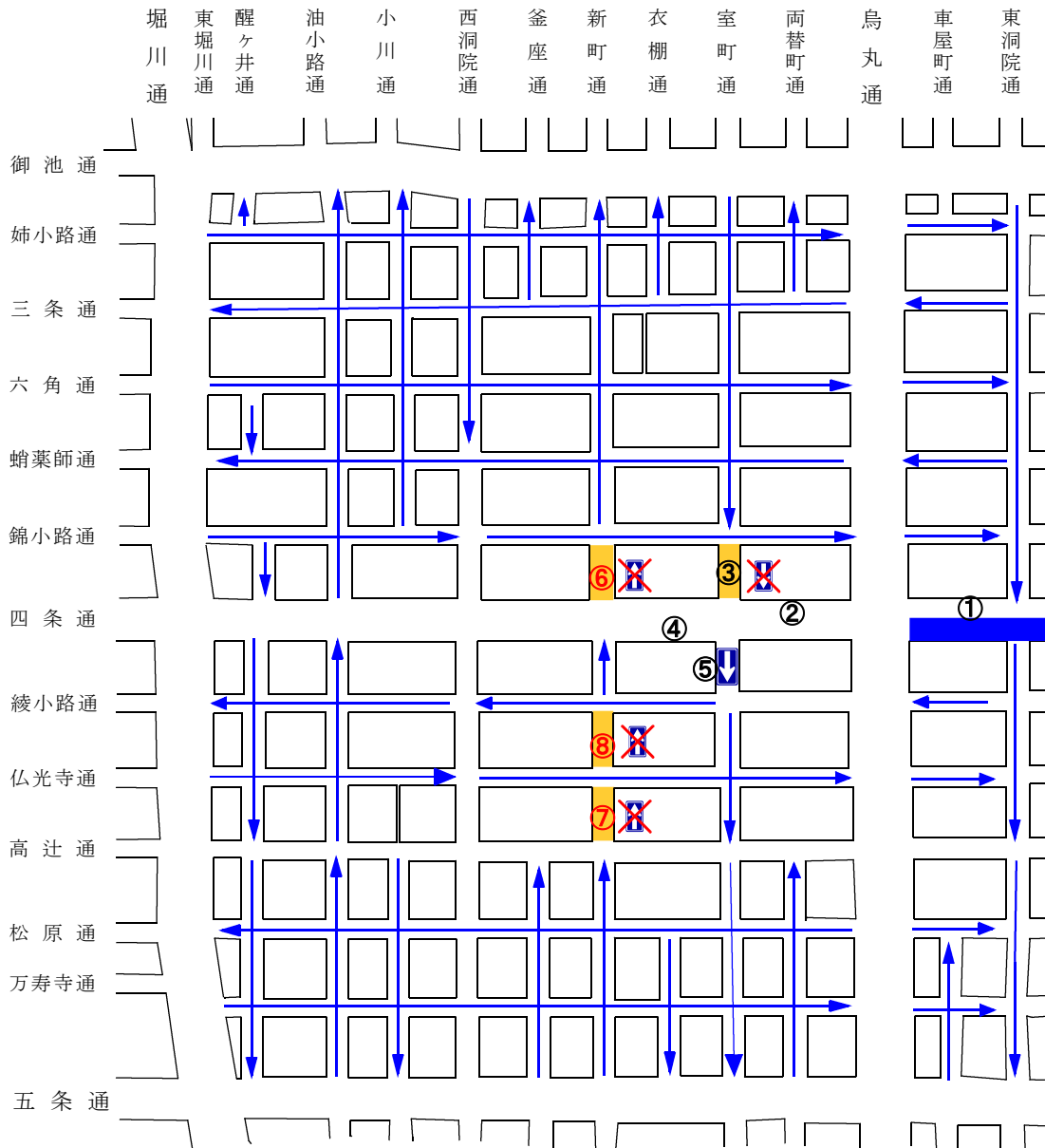

- ① 長刀鉾
- ② 函谷鉾
- ③ 菊水鉾
- ④ 月鉾
- ⑤ 鶏鉾
- 6 放下鉾
- 7 岩戸山
- 8 船鉾
- 9 山伏山
- 10 孟宗山
- 11 太子山
- 12 郭巨山
- 13 保昌山
- 14 油天神山
- 15 四条傘鉾
- 16 蟻螂山
- 17 伯牙山
- 18 木賊山
- 19 霰天神山
- 20 白樂天山
- 21 芦刈山
- 22 占出山
- 23 綾傘鉾

---山鉾建てが開始される鉾・山

凡例

	車両通行止め		一方通行		一方通行解除
	現行一方通行	②③④・・・	山鉾の位置		中央線変移

令和8年祇園祭 前祭 山鉾建てに伴う臨時交通規制図【7月11日】



- ① 長刀鉾
- ② 函谷鉾
- ③ 菊水鉾
- ④ 月鉾
- ⑤ 鶏鉾
- ⑥ 放下鉾
- ⑦ 岩戸山
- ⑧ 船鉾
- 9 山伏山
- 10 孟宗山
- 11 太子山
- 12 郭巨山
- 13 保昌山
- 14 油天神山
- 15 四条傘鉾
- 16 蟻螂山
- 17 伯牙山
- 18 木賊山
- 19 霰天神山
- 20 白楽天山
- 21 芦刈山
- 22 占出山
- 23 綾傘鉾


---山鉾建てが開始される鉾・山

凡例

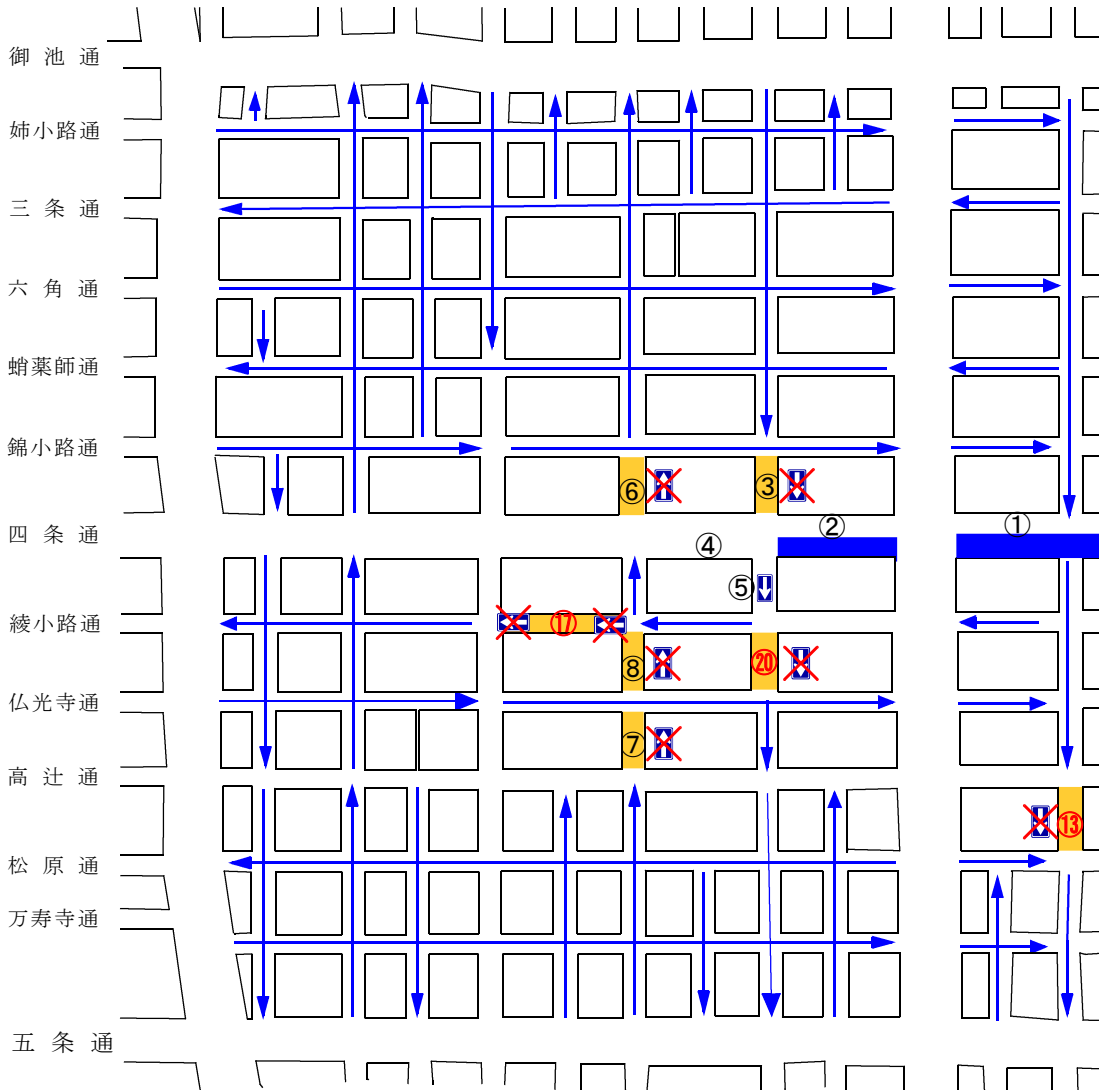
	車両通行止め		一方通行		一方通行解除
	現行一方通行	⑥⑦⑧・・・	山鉾の位置		中央線変移

令和8年祇園祭

前祭 山鉾建てに伴う臨時交通規制図【7月12日】



堀川通 東堀川通 醒ヶ井通 油小路通 小川通 西洞院通 釜座通 新町通 衣棚通 室町通 両替町通 烏丸通 車屋町通 東洞院通



- ④ 月 鉾
- ⑤ 鶏 鉾
- ⑥ 放下 鉾
- ⑦ 岩戸山
- ⑧ 船 鉾
- 9 山伏山
- 10 孟宗山
- 11 太子山
- 12 郭巨山
- ⑬ 保昌山
- 14 油天神山
- 15 四条傘鉾
- 16 蟪螂山
- ⑰ 伯牙山
- 18 木賊山
- 19 霰天神山
- ⑳ 白樂天山
- 21 芦刈山
- 22 占出山
- 23 綾傘鉾

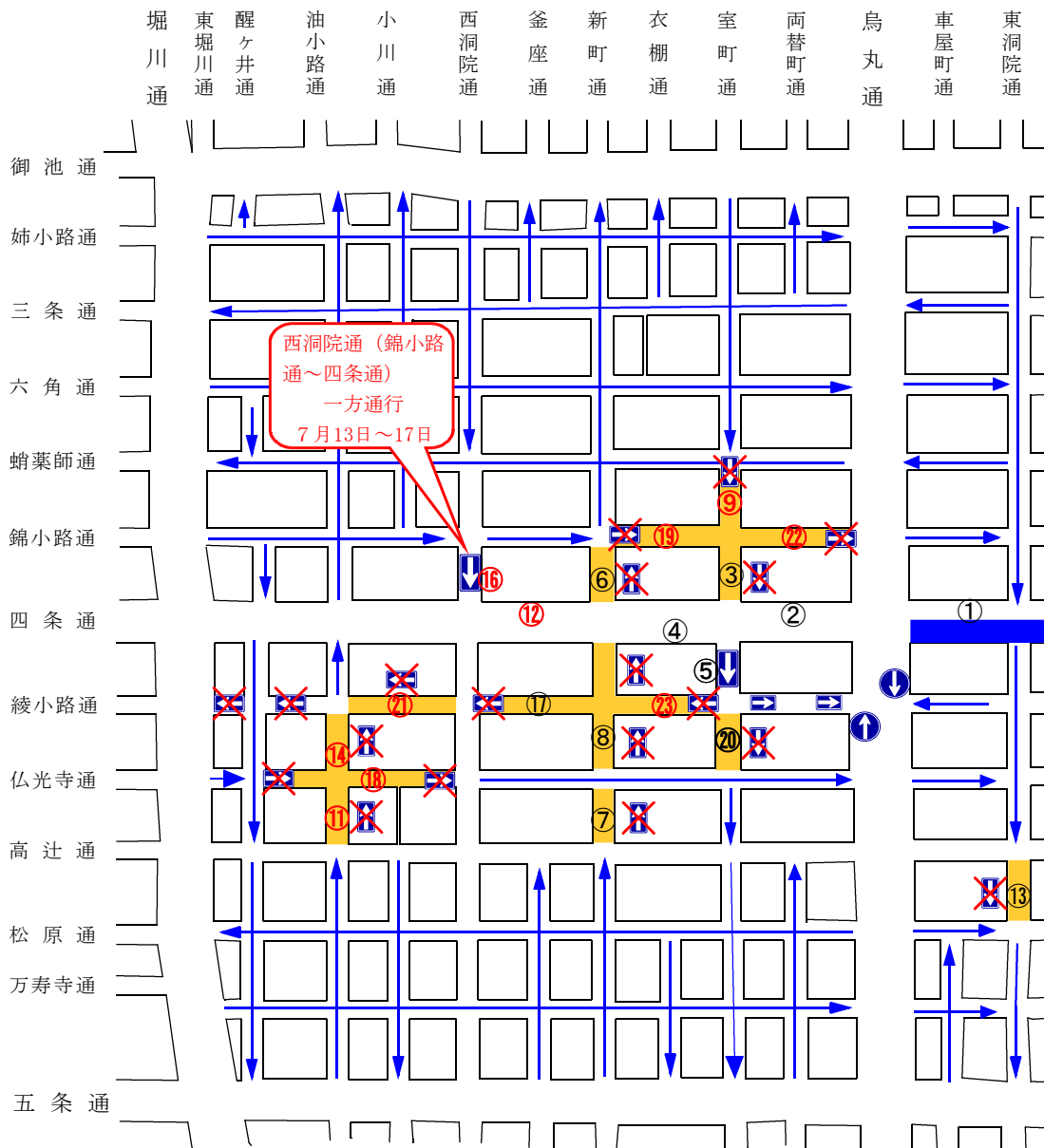

---山鉾建てが開始される鉾・山

凡例

	車両通行止め		一方通行		一方通行解除
	現行一方通行	⑬⑰・・・	山鉾の位置		中央線変移

令和8年祇園祭

前祭 山鉾建てに伴う臨時交通規制図【7月13日～14日】



- ① 長 刀 鉾
- ② 函 谷 鉾
- ③ 菊 水 鉾
- ④ 月 鉾
- ⑤ 鶏 鉾
- ⑥ 放 下 鉾
- ⑦ 岩 戸 鉾
- ⑧ 船 鉾
- ⑨ 山 伏 山
- 10 孟 宗 山
- ⑪ 太 子 山
- ⑫ 郭 巨 山
- ⑬ 保 昌 山
- ⑭ 油 天 神 山
- 15 四 条 傘 鉾
- ⑯ 蟻 螂 山
- ⑰ 伯 牙 山
- ⑱ 木 賊 山
- ⑲ 霰 天 神 山
- ⑳ 白 樂 天 山
- ㉑ 芦 刈 山
- ㉒ 占 出 山
- ㉓ 綾 傘 鉾

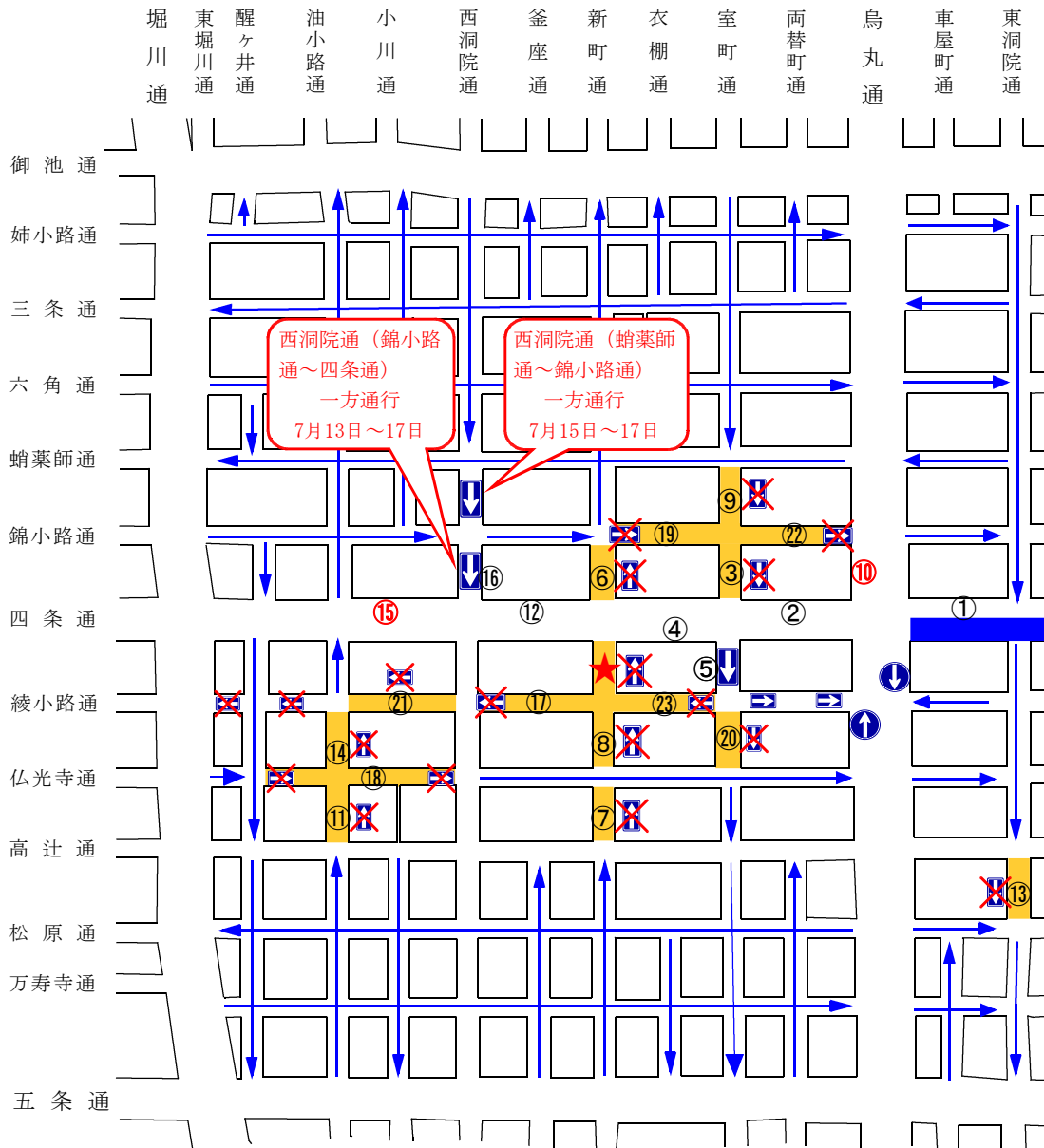

…山鉾建てが開始される鉾・山

凡例

	車両通行止め		一方通行		一方通行解除
	現行一方通行	⑨⑪⑫・・・	山鉾の位置		中央線変移
	指定方向外進行禁止				

令和8年祇園祭

前祭 山鉾建てに伴う臨時交通規制図【7月15日～17日】



- ① 長刀鉾
- ② 函谷鉾
- ③ 菊水鉾
- ④ 月鉾
- ⑤ 鶏鉾
- ⑥ 放下鉾
- ⑦ 岩戸山
- ⑧ 船鉾
- ⑨ 山伏山
- ⑩ 孟宗山
- ⑪ 太子山
- ⑫ 郭巨山
- ⑬ 保昌山
- ⑭ 油天神山
- ⑮ 四条傘鉾
- ⑯ 蟻螂山
- ⑰ 伯牙山
- ⑱ 木賊山
- ⑲ 霰天神山
- ⑳ 白樂天山
- ㉑ 芦刈山
- ㉒ 占出山
- ㉓ 綾傘鉾

— …山鉾建てが開始される鉾・山

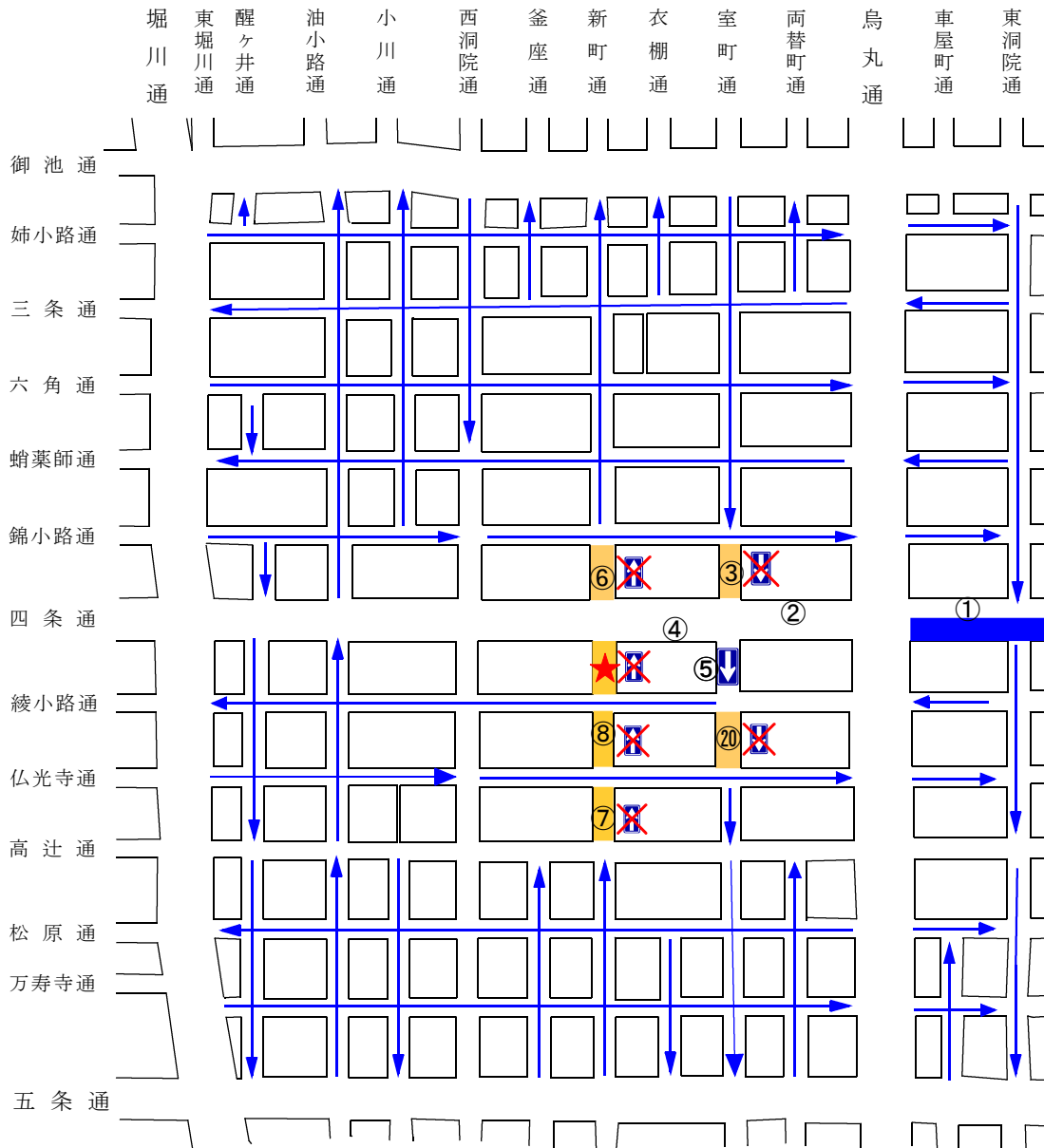

凡例

	車両通行止め		一方通行		一方通行解除
	現行一方通行	⑩⑮・・・	山鉾の位置		中央線変移
	指定方向外進行禁止				

※ ★印（新町通の四条通～綾小路通間）は、大船鉾の鉾建て（7月18日～7月25日）が行われる位置です。

令和8年祇園祭

前祭 山鉾建てに伴う臨時交通規制図【7月18日】



- ① 長刀鉾
- ② 函谷鉾
- ③ 菊水鉾
- ④ 月鉾
- ⑤ 鶏鉾
- ⑥ 放下鉾
- ⑦ 岩戸山
- ⑧ 船鉾
- 9 山伏山
- 10 孟宗山
- 11 太子山
- 12 郭巨山
- 13 保昌山
- 14 油天神山
- 15 四条傘鉾
- 16 蟻螂山
- 17 伯牙山
- 18 木賊山
- 19 霰天神山
- ⑳ 白樂天山
- 21 芦刈山
- 22 占出山
- 23 綾傘鉾

凡例

	車両通行止め		一方通行
	現行一方通行		一方通行解除
①②③・・・	山鉾の位置		中央線変移

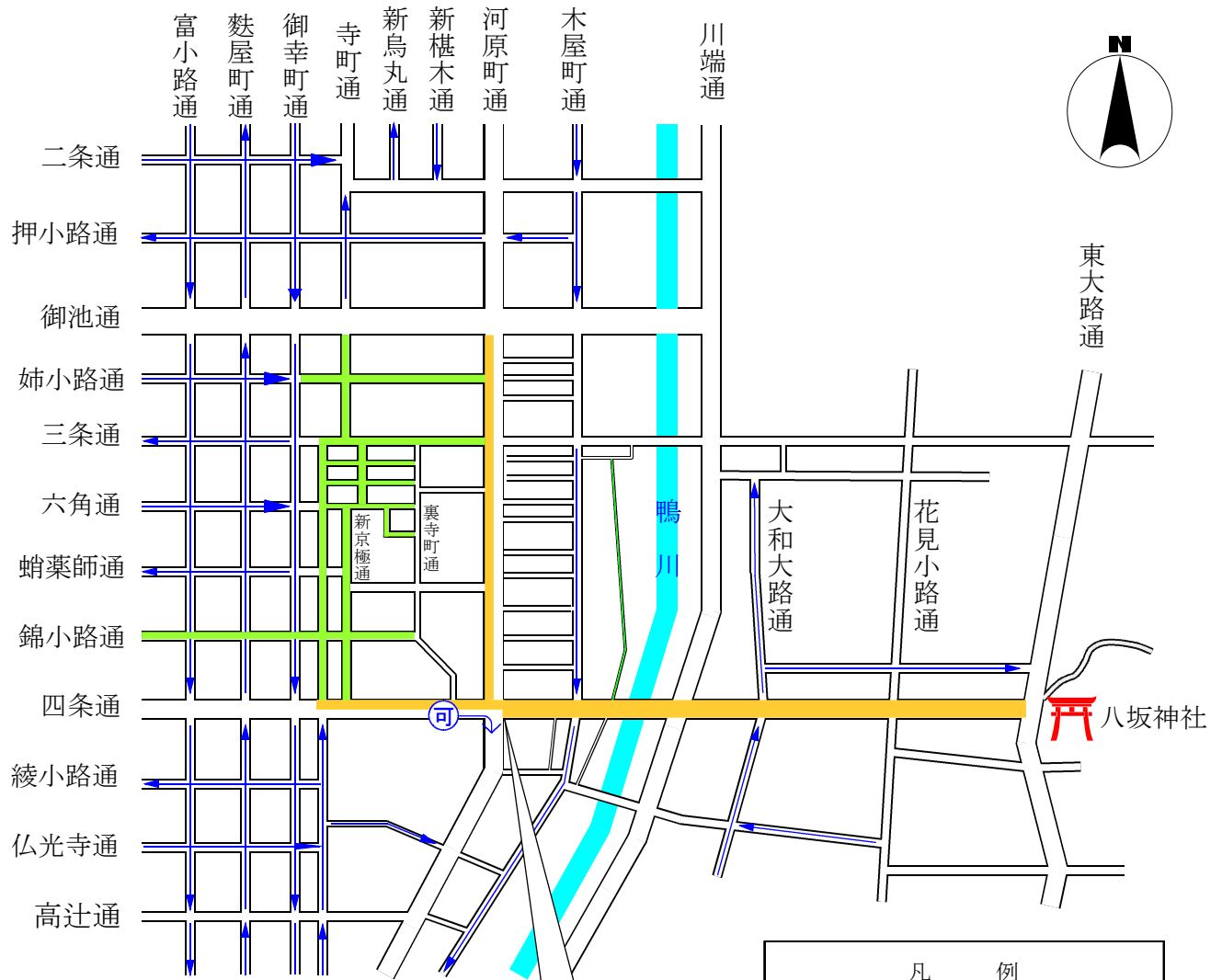
※ ★印（新町通の四条通～綾小路通間）は、大船鉾の鉾建て（7月18日～7月25日）が行われる位置です。

※ 別途、後祭の山鉾建てに伴う車両通行止めが実施されています。

※ ①長刀鉾の中央線変移については、7月19日まで実施します。

令和8年祇園祭

お迎提灯・道しらべの儀・神輿洗式に伴う臨時交通規制図【7月10日】



四条大橋全面車両通行止めの際、
四条通河原町交差点の東行右折
禁止を解除します。

※ 別途、山鉾建てに伴う交通規制が実施されています。

凡 例	
	車両通行止め
	右折禁止の解除
	現行歩行者用道路
	現行一方通行

○ 車両通行止め

道路名	区 間	時 間	対 象	署
四条通 (西行車線)	東大路通 ~ 河原町通	16:30 ~ 17:40	車 両 (祭礼関係車両を除く。)	東山 下京
四条通 (東行車線)	河原町通 ~ 寺町通	18:50 ~ 19:00		
四条通 (全面)	東大路通 ~ 河原町通	18:50 ~ 21:00		
河原町通 (北行車線)	御池通 ~ 四条通	16:40 ~ 18:00		中京

○ 指定方向外進行禁止 (右折禁止) の解除

交差点	解除する通行	時間	対象	署
四 条 通 河 原 町 交 差 点	四条通を東進した場合における 河原町通への右折	18:50 ~ 21:00	車両	下京

※ 祭礼行事の進行状況により、規制時間を変更することがあります。

令和8年祇園祭に伴う臨時交通規制 長刀鉾・函谷鉾等曳初【7月12日】

○ 車両通行止め

道路名	区 間	時 間	対 象	署
四 条 通	烏 丸 通 ～ 河 原 町 通	15:00 ～ 17:00	車 両 <small>(祭礼関係車両を除く。)</small>	下京
東洞院通	錦小路通 ～ 四 条 通			車 両
堺 町 通	蛸薬師通 ～ 四 条 通		下京	
高 倉 通	四 条 通 ～ 綾小路通			
柳馬場通	四 条 通 ～ 綾小路通			
室 町 通	四 条 通 ～ 綾小路通	14:30 ～ 15:30		

○ 指定方向外進行禁止（右折禁止）の解除


交差点	解除する通行	時 間	署
四条通河原町交差点	四条通を西進した場合における河原町通への右折	15:00 ～ 17:00	下京

○ 中央線変移

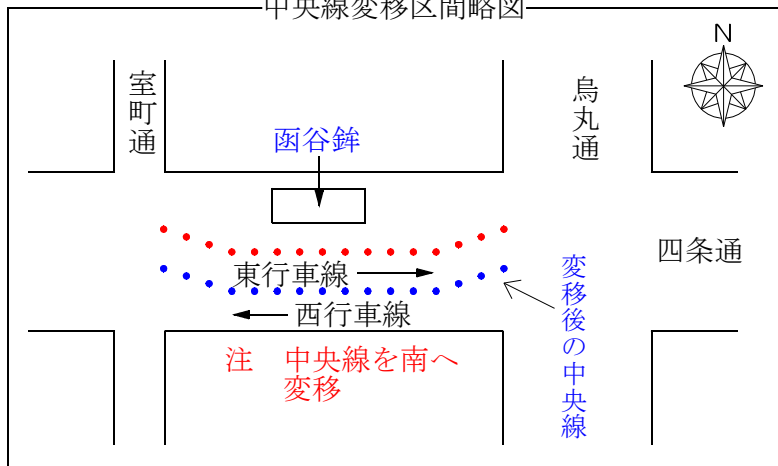
道路名	区 間	時 間	摘 要	署
四 条 通	室 町 通 ～ 烏 丸 通	14:00 ～ 15:00	中央線を南へ 変移	下京

※ 祭礼行事の進行状況により、規制時間を変更することがあります。

令和8年祇園祭に伴う臨時交通規制図 長刀鉾・函谷鉾等曳初【7月12日】




中央線変移区間略図






凡 例	
	車両通行止め
	右折禁止の解除
	中央線変移
	現行歩行者用道路
	現行一方通行

※ 別途、山鉾建てに伴う交通規制が実施されています。

令和8年祇園祭 稚児社参に伴う臨時交通規制図【7月13日】






凡 例	
	車 両 通 行 止 め
	現 行 歩 行 者 用 道 路
	現 行 一 方 通 行

道路名	区 間	時 間	対 象	署
四 条 通 (東行車線)	烏 丸 通 ～ 東大路通	10:00 ～ 11:30	車 両 (祭礼関係車両及び路線バスを除く。)	東山 下京

※ 祭礼行事の進行状況により、規制時間を変更することがあります。

令和8年祇園祭 長刀鉾稚児行列に伴う臨時交通規制図【7月14・15・16日】



凡 例	
	車 両 通 行 止 め
	現 行 歩 行 者 用 道 路
	現 行 一 方 通 行

○ 車両通行止め

道路名	区 間	時 間	対 象	署
四 条 通 (西 行 車 線)	烏丸通 ~ 東大路通	17:00 ~ 20:00	車 両 (祭礼関係車両及び 路線バスを除く。)	東山 下京

※ 祭礼行事の進行状況により、規制時間を変更することがあります。

令和8年祇園祭

前祭 宵々山・宵山に伴う臨時交通規制【7月15日・16日】

◎ 歩行者用道路

道路名	区間	時間	対象	署
四 条 通 (東行車線)	東洞院通～烏丸通	17:00～18:00		下京
	烏丸通～室町通			
寺町通	四 条 通～綾小路通	18:00～23:00		中京 下京
御幸町通	蛸薬師通～綾小路通			
麩屋町通				
富小路通				
柳馬場通				
堺町通				
高倉通				
東洞院通				
	高辻通～松原通			
烏丸通	御池通～高辻通			
室町通	三条通～高辻通			
衣棚通	三条通～六角通			
新町通	蛸薬師通～高辻通			
西洞院通	蛸薬師通～四 条 通	16:00～23:00		中京 下京
	四 条 通～高辻通			
油小路通	錦小路通～高辻通	18:00～23:00		中京 下京
醒ヶ井通	錦小路通～綾小路通			
姉小路通	烏丸通～両替町通			
三 条 通	東洞院通～両替町通			
六 角 通	東洞院通～新町通			
蛸薬師通	高倉通～新町通			
錦小路通	高倉通～小川通			
綾小路通	東洞院通～油小路通			
仏光寺通	東洞院通～醒ヶ井通			
四 条 通	東大路通～花見小路通			
	花見小路通～大和大路通			
	大和大路通～川端通			
	川端通～木屋町通	18:00～23:00		
	木屋町通～河原町通			
河原町通～堀川通				

◎ 指定方向外進行禁止

交差点	禁止する通行	時間	対象	署
五 条 通 烏 丸	五条通を西進した場合における烏丸通への右折 五条通を東進した場合における烏丸通への左折 烏丸通を北進した場合における当該交差点の直進	18:00～23:00	大型等	下京

◎ 一方通行の解除

道路名	区間	時間	解除する方向	対象	署
両替町通	姉小路通～三 条 通	18:00～ 23:00	南行	車 両	中京
新町通	六角通～蛸薬師通				

◎ 車両通行止め

道路名	区間	時間	対象	署
室町通	四 条 通～綾小路通	15:00～ 18:00	車 両	下京

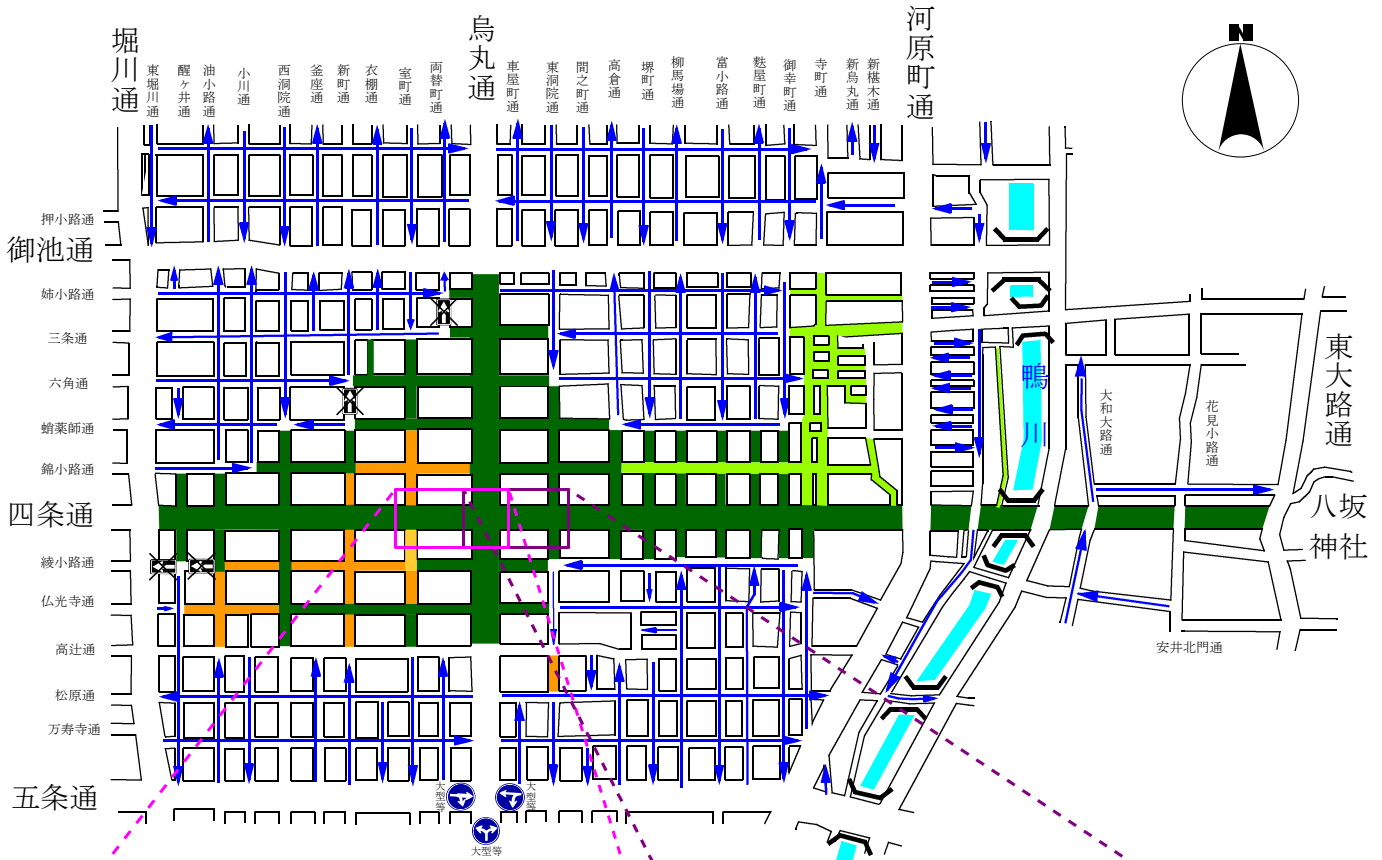
◎ 中央線変移

道路名	区間	時間	摘要	署
四 条 通	東洞院通～烏丸通	17:00～ 18:00	中央線を南へ 変移	下京
	烏丸通～室町通			

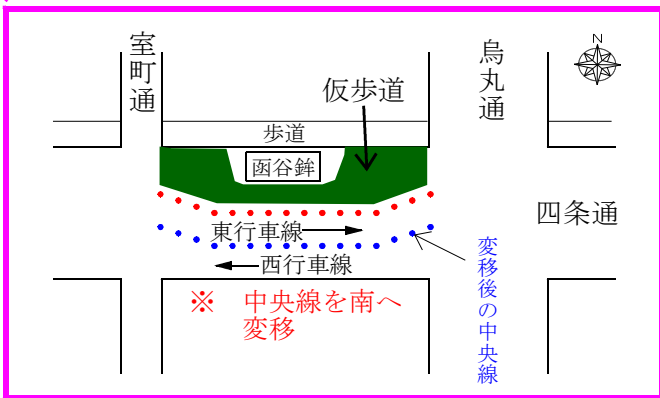
※ 規制時間は状況により変更することがあります。

令和8年祇園祭

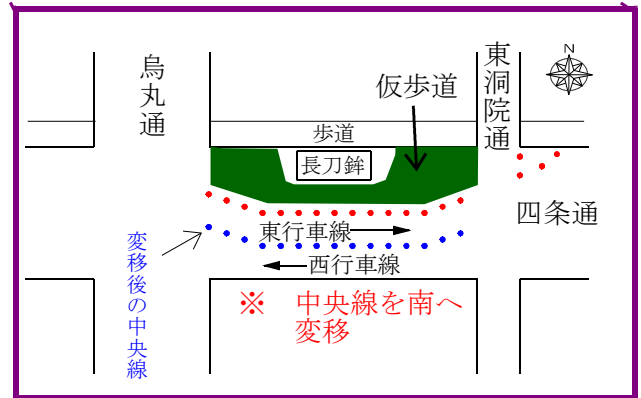
前祭 宵々山・宵山に伴う臨時交通規制図【7月15日・16日】



四条通（烏丸通～室町通）
中央線変移区間略図



四条通（東洞院通～烏丸通）
中央線変移区間略図



※ 四条通（烏丸通～東洞院通間）は、7月9日から7月19日までの間、中央線変移を実施しています（曳初、宵山、山鉾巡行を除く）。

※ 四条通（室町通～烏丸通間）及び四条通（烏丸通～東洞院通間）は、雑踏状況に応じて「仮歩道」を設置します。

凡	例
	歩行者用道路
	歩行者用道路（山鉾建てに伴う規制と重複する区間）
	歩行者用道路（15:00～18:00は車両通行止め）
	歩行者用道路（現行規制）
	一方通行解除
	一方通行（現行規制）
	指定方向外進行禁止

令和8年祇園祭 前祭 山鉾巡行に伴う臨時交通規制【7月17日】

○ 車両通行止め

道路名	区 間	時 間	対象	署					
室町通 新町通	錦小路通～綾小路通	8:00～10:55	中京 下京	中京 下京					
四条通	堀川通～烏丸通	8:00～10:55 及び 11:30～14:10							
	烏丸通～木屋町通	8:00～12:30							
東洞院通 高倉通	錦小路通～綾小路通	8:30～12:00			中京 下京	中京 下京			
堺町通 柳馬場通 富小路通 麩屋町通 御幸町通 寺町通	蛸薬師通～綾小路通								
河原町通	押小路通～四条通						9:15～12:45	車両	中京
四条通上る1筋目通	木屋町通～河原町通								
四条通上る2筋目通									
四条通上る3筋目通									
蛸薬師通									
蛸薬師通上る1筋目通									
蛸薬師通上る2筋目通									
六角通									
六角通上る1筋目通									
六角通上る2筋目通									
三条通									
三条通上る1筋目通									
姉小路通									
姉小路通上る1筋目通									
六角通		木屋町通～裏寺町通	10:00～12:45	中京	中京				
蛸薬師通		木屋町通～裏寺町通 裏寺町通～新京極通							
御池通	木屋町通～河原町通	10:00～12:45	中京	中京					
	河原町通～烏丸通	10:00～13:25							
	烏丸通～釜座通	10:30～13:25							
寺町通	押小路通～御池通	10:00～13:25	中京	中京					
御幸町通	押小路通～姉小路通								
麩屋町通									
富小路通									
柳馬場通									
堺町通									
高倉通									
間之町通									
東洞院通									
車屋町通									
両替町通		10:30～13:25	中京	中京					
衣棚通									
室町通 新町通	押小路通～御池通	10:30～14:10	中京	中京					
室町通 新町通	御池通～姉小路通								
室町通 新町通	姉小路通～四条通	11:05～14:10							

○ 一方通行

道路名	区 間	時 間	禁止する方	対象	署
御池通	釜座通～東堀川通	10:30～13:25	東行	車両 (自転車を除く)	中京

○ 指定方向外進行禁止

交 差 点	禁 止 する 通 行	時 間	対象	署
堀川通御池交差点	御池通を東進した場合における当該交差点の直進 堀川通を北進した場合における御池通への右折 堀川通を南進した場合における御池通への左折	10:30～13:25	車両	中京
東堀川通御池交差点	東堀川通を南進した場合における御池通への左折			

○ 指定方向外進行禁止の解除

交 差 点	解 除 する 通 行	時 間	対象	署
三条通木屋町交差点	三条通を西進した場合における木屋町通への右折	9:15～12:45	車両	中京
小川通御池交差点	小川通を南進した場合における御池通への右折	10:30～13:25		
河原町通 押小路交差点	押小路通を西進した場合における河原町通への右折及び当該交差点の直進	9:15～12:45		

○ 転回禁止の解除

道 路 名	区 間	時 間	対象	署
河原町通	四条通～四条通下る2筋目通	9:15～12:45	車両	下京
	二条通～押小路通			中京

○ 駐車禁止


道 路 名	区 間	時 間	対象	署
御池通	河原町通～釜座通	8:00～13:25	車両	中京

○ 停車可の解除

道 路 名	区 間	時 間	対象	署
四 条 通	沿道アクセススペース 堺町通西方約18.5メートル地点から西に約24メートル地点までの北側	7/17～7/18 0:00～3:00	車両	下京
四 条 通	沿道アクセススペース 河原町通西方約140メートル地点から西に約20メートル地点までの南側			


※ 祭礼行事の進行状況により、規制時間を変更することがあります。




令和8年祇園祭 前祭 山鉾巡行に伴う臨時交通規制図【7月17日】



凡 例	
	車 両 通 行 止 め
	車 両 通 行 止 め (山鉾建てに伴う規制)
	一 方 通 行
	一 方 通 行 解 除 (山鉾建てに伴う規制)
	現 行 一 方 通 行
	指 定 方 向 外 進 行 禁 止
	指 定 方 向 外 進 行 禁 止 の 解 除
	転 回 禁 止 解 除
	駐 車 禁 止
	現 行 歩 行 者 用 道 路

令和8年祇園祭 豊園泉正寺櫛行列に伴う臨時交通規制図【7月17日】



凡 例	
	車 両 通 行 止 め
	現 行 一 方 通 行
	現 行 歩 行 者 用 道 路

○ 車両通行止め

道路名	区間	時間	対象	署
四 条 通 (東行車線)	烏 丸 通 ~ 東大路通	16:30 ~ 18:00	車 両 (祭礼関係車両及び路線バスを除く。)	東山 下京

※ 祭礼行事の進行状況により、規制時間を変更することがあります。
 ※ 四条通（西行車線）の車両通行止めについては、別途、神幸祭神輿渡御に伴う臨時交通規制に含まれています。

令和8年祇園祭

神幸祭神輿渡御に伴う臨時交通規制図【7月17日】



○ 車両通行止め

道路名	区間	時間	対象	署	
東大路通 (南行車線)	知恩院道 ~ 四条通	17:50 ~ 19:00	車両 (祭礼関係車両を除く。)	東山	
東大路通 (北行車線)	四条通 ~ 安井北門通				
四条通	東大路通 ~ 川端通	17:50 ~ 21:00			
	川端通 ~ 烏丸通	17:50 ~ 翌0:30			
河原町通 (南行第一通行帯)	四条通 ~ 仏光寺通	20:00 ~ 翌0:30		車両 (祭礼関係車両及び路線バスを除く。)	下京
河原町通 (北行第一通行帯)					
河原町通 (南行車線)	御池通 ~ 四条通	19:40 ~ 22:30			
三条通 (西行車線)	川端通 ~ 河原町通	20:00 ~ 22:30	中京		

○ 転回禁止解除

道路名	区間	時間	対象	署
東大路通 (南行車線)	知恩院道北方 約30m地点 ~ 四条通	17:50 ~ 19:00	車両	東山
東大路通 (北行車線)	四条通 ~ 安井北門通 南方約30m地点			

※ 祭礼の進行状況により、規制時間を変更することがあります。