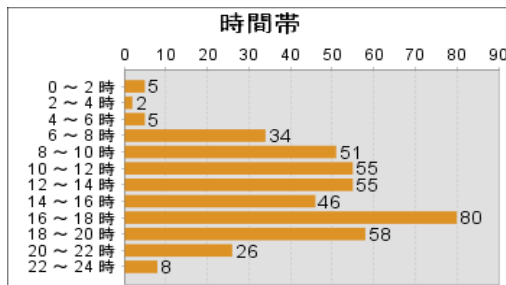
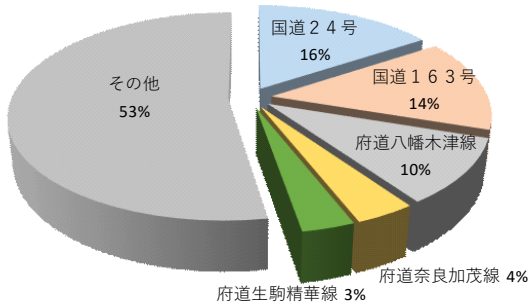


京都府木津警察署速度取締り指針

速度が30km/hを超えると致死率が大幅に増加！規制速度の遵守で被害軽減

木津警察署管内の交通事故の状況

【過去3年間（H30～R2の交通事故発生状況）】



- 木津警察署で交通事故が多発している路線は、
 - ・ 国道24号
 - ・ 国道163号
 - ・ 府道八幡木津線
 の3路線です。

- 路線別に発生時間帯を見ると
 - ・ 国道24号（6～14時、16～22時）
 - ・ 国道163号（10～20時）
 - ・ 府道八幡木津線（8～20時）
 の時間帯に多くの交通事故が発生しています。

速度取締りを重点的に行う路線

木津警察署では、過去の交通事故発生状況や傾向等に基づき、下記の路線・区域・時間帯で重点的に速度取締りを行います。

路線	重点時間帯	重点区域	規制速度
交通事故多発路線	国道24号	6:00～12:00、14:00～22:00	木津川市山城・市坂地区
	国道163号	10:00～18:00	笠置町・南山城村北大河原
	府道八幡木津線	8:00～14:00、16:00～22:00	精華町全域
速度取締りの必要がある路線	木津川市東中央線	7:00～12:00	木津川市州見台地区等
	府道奈良精華線	7:00～12:00	精華町大字乾谷地区
	府道奈良加茂線	14:00～18:00	木津川市加茂町地区

- ★ これ以外の路線、時間帯においても取締りを実施することがあります。
- ★ 通学路や住民要望等に基づき、可搬式速度違反自動取締装置による速度取締りを実施します。

その他の交通取締り




速度取締り以外にも、交通事故多発時間帯を中心に、次のとおり各交通違反の取締りを行います。

取締り区域	主な取締り種別
交通事故多発路線等 国道24号・国道163号・府道八幡木津線	シートベルト、携帯電話違反等
その他の路線・区域 府道柘榴東畑線、生駒精華線 府道木津信楽線、上狛城陽線	交差点関連違反（一時不停止、歩行者妨害）、携帯電話等
	速度、シートベルト、チャイルド違反等

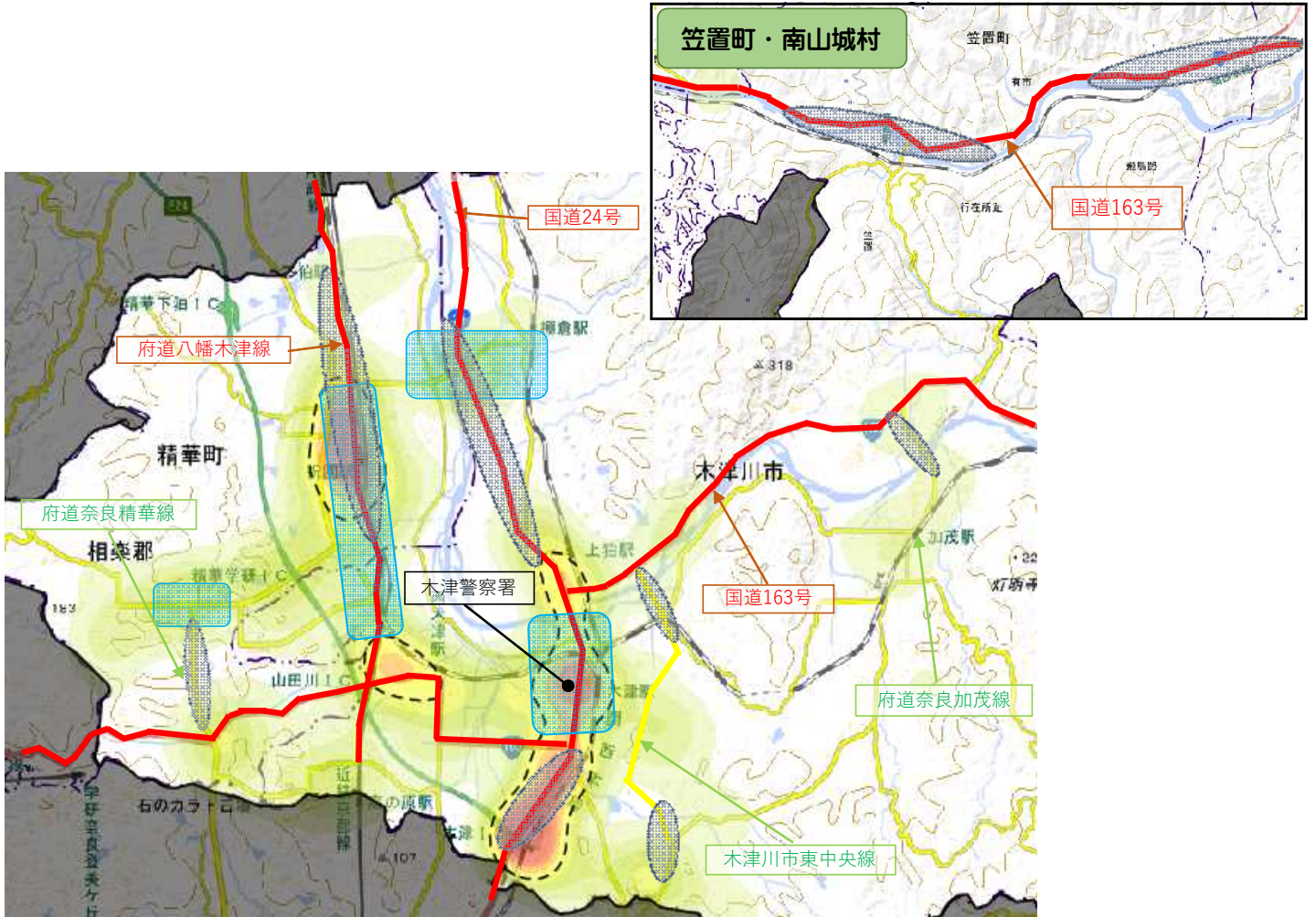
※ 詳細は京都府木津警察署取締り重点及び交通事故発生状況マップを参照してください。

京都府木津警察署取締り重点及び交通事故発生状況マップ

凡例

	交通事故多発路線		速度取締り重点区域
	交通事故多発区域		その他交通取締り(交差点関連・シートベルト等)重点区域

【平成30年～令和2年の交通事故発生状況】



交通事故多発区域はもとより、同区域に流入する路線において速度取締りを実施することで、多発区域での交通事故抑止に努めます。



この地図は、国土地理院長の承認を得て、同院発行の電子地形図（タイル）を複製したものである。
 (承認番号 平28情複、第975号)

これらの路線、区域以外にも交通事故が多く発生する道路、交差点等では、各種交通取締りやパトカー等による警戒活動を実施します。
 また、木津警察署の自転車指導啓発重点地区・路線は
 ○木津川市役所エリア ○祝園エリア ○西木津エリア
 となっております。自転車の運転時も交通ルールを守って安全運転をお願いします。